PRZEKRÓJ POPRZECZNY NR 1
km 0+015.01

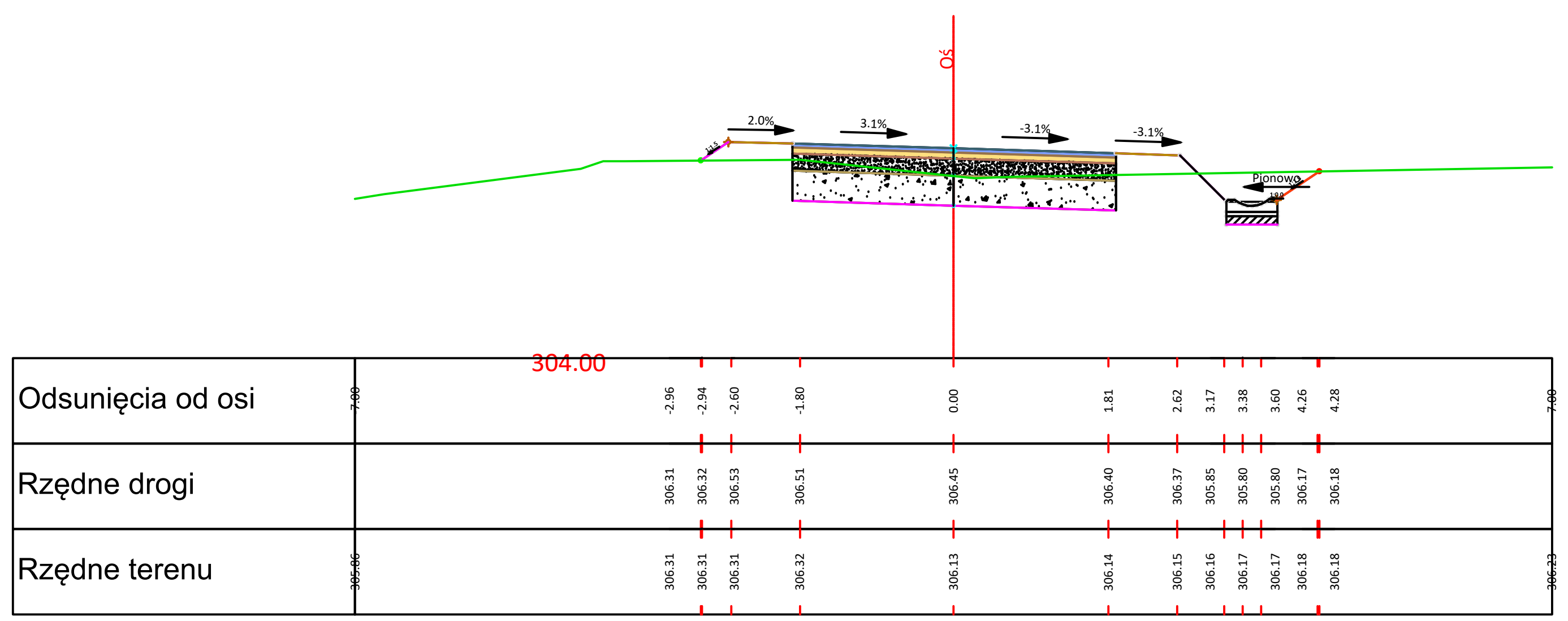

PRZEKRÓJ POPRZECZNY NR 2
km 0+033.52

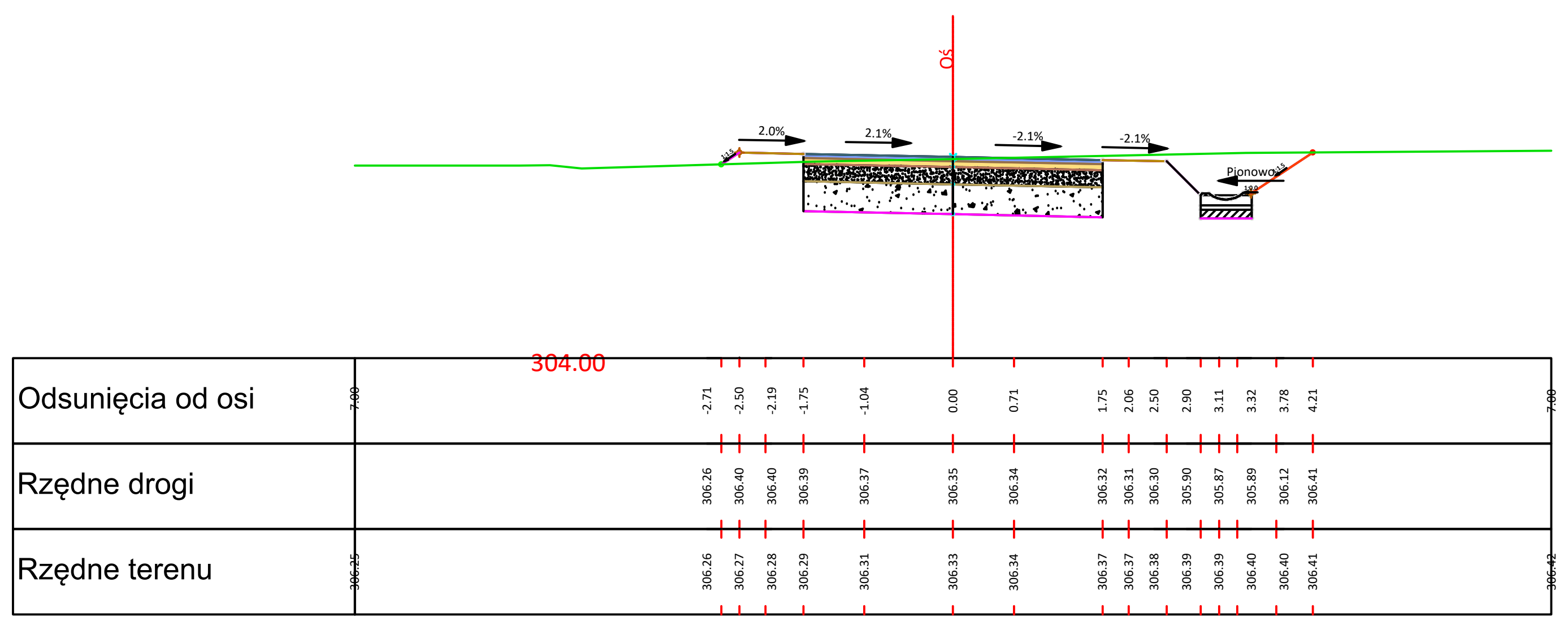

PRZEKRÓJ POPRZECZNY NR 3
km 0+050.00

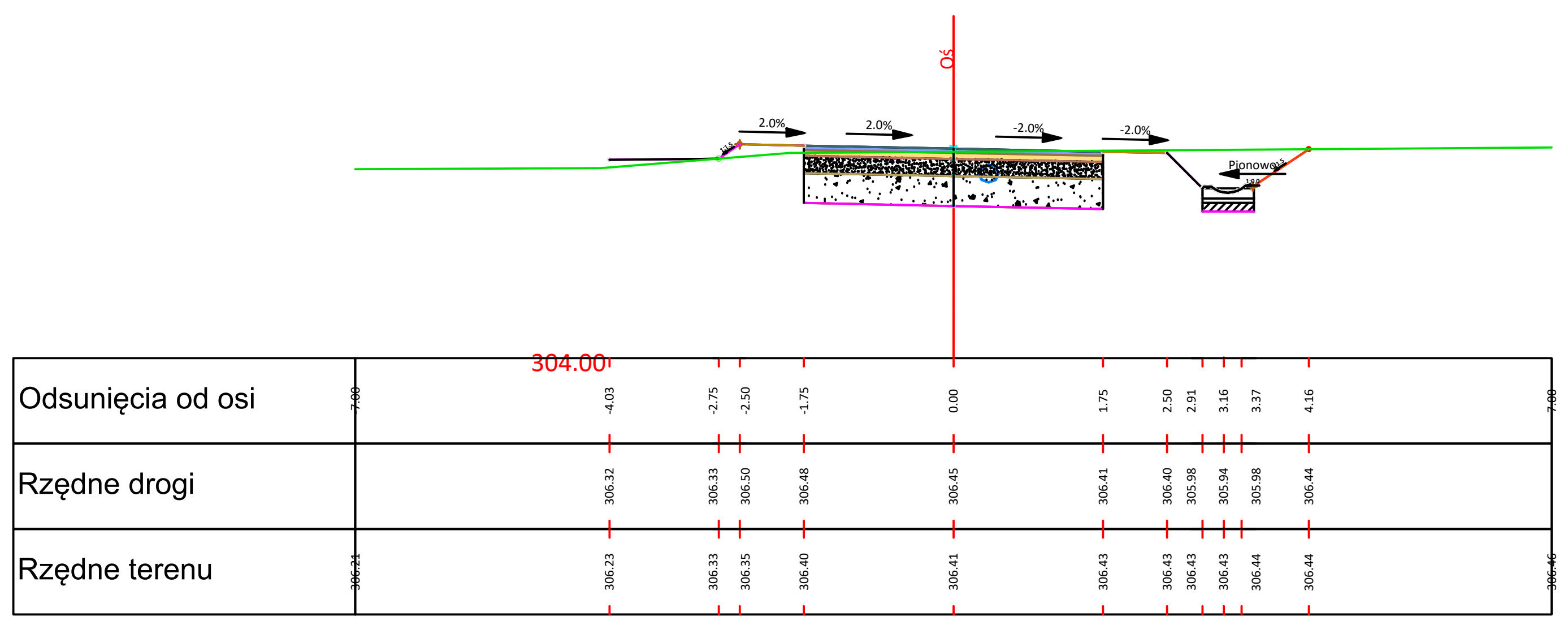

PRZEKRÓJ POPRZECZNY NR 4
km 0+070.00

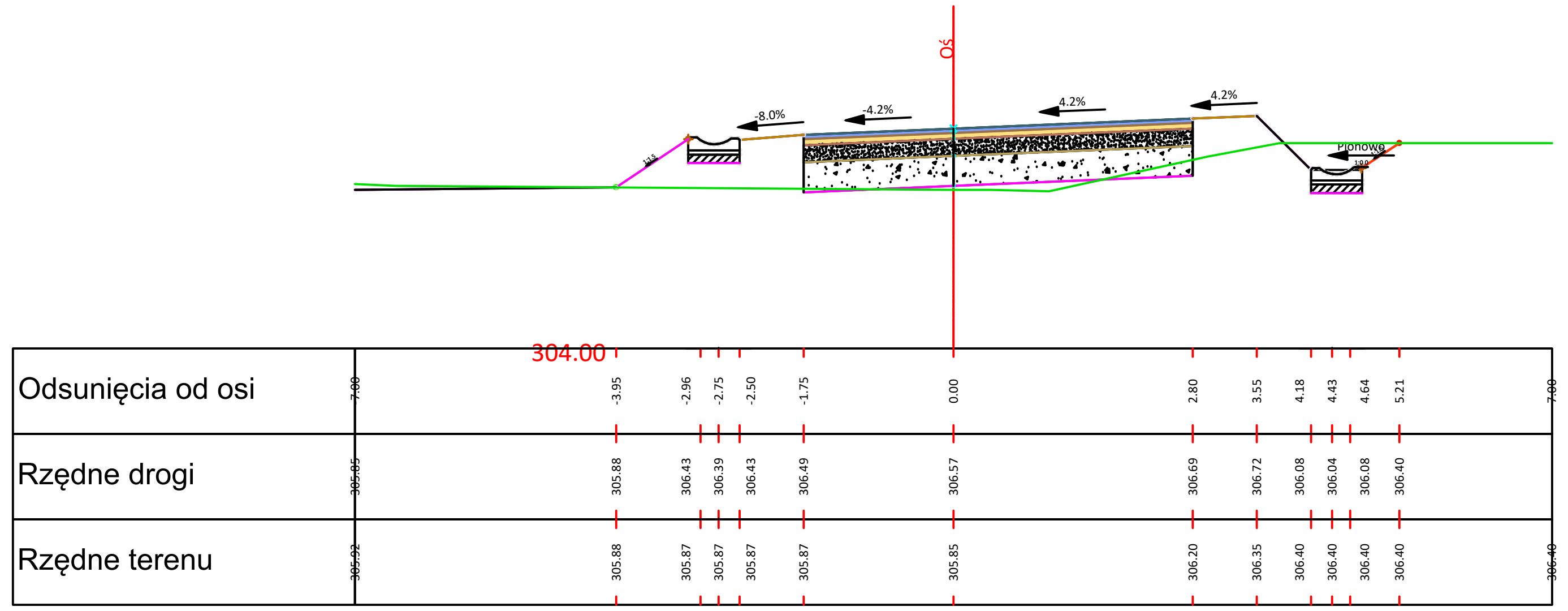

PRZEKRÓJ POPRZECZNY NR 5
km 0+090.00

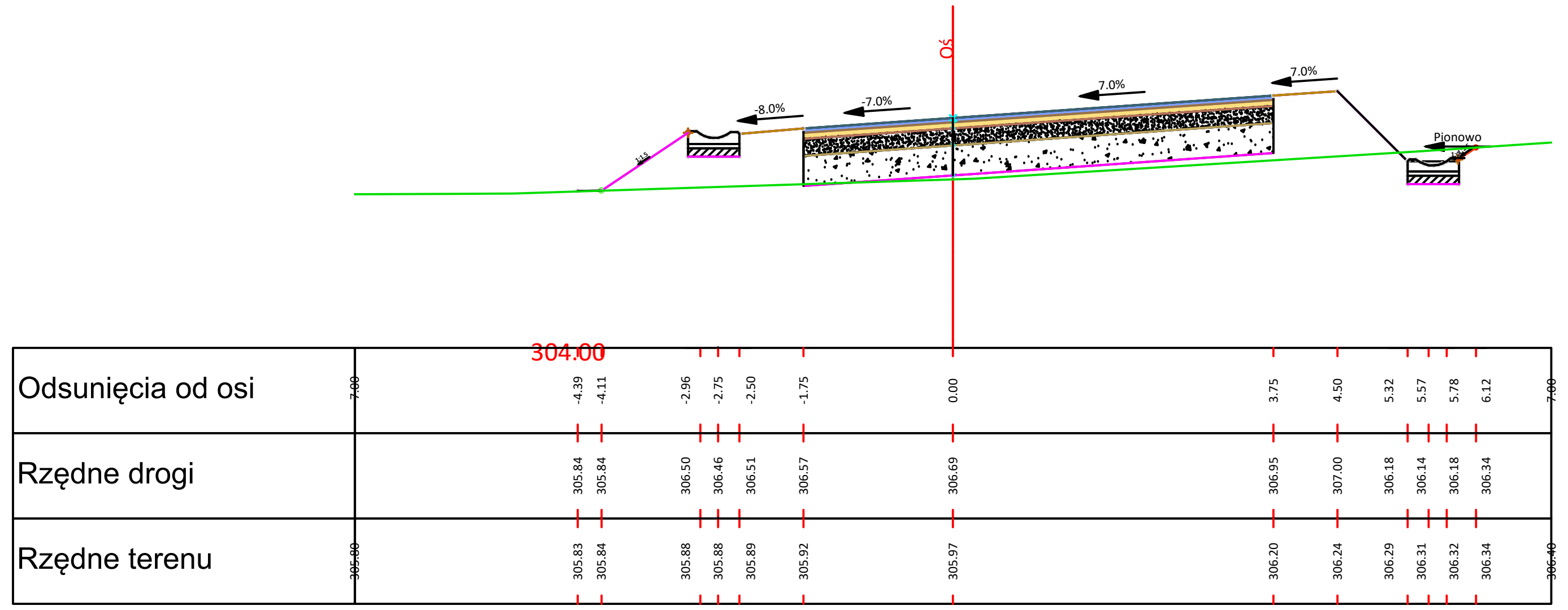

PRZEKRÓJ POPRZECZNY NR 6
km 0+110.00

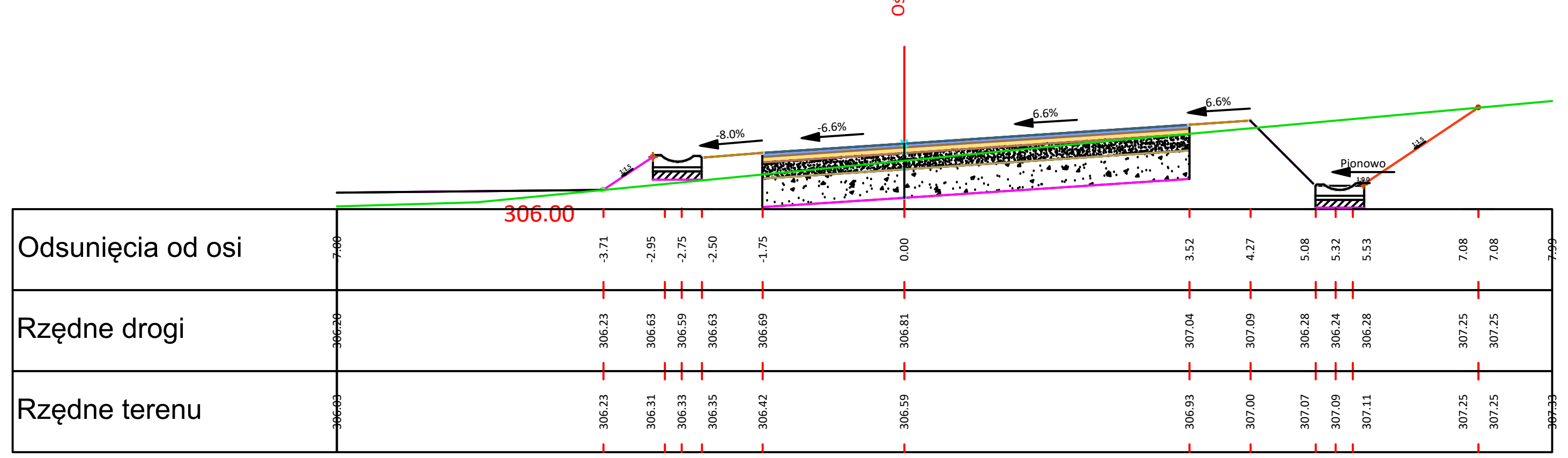

PRZEKRÓJ POPRZECZNY NR 7
km 0+130.00

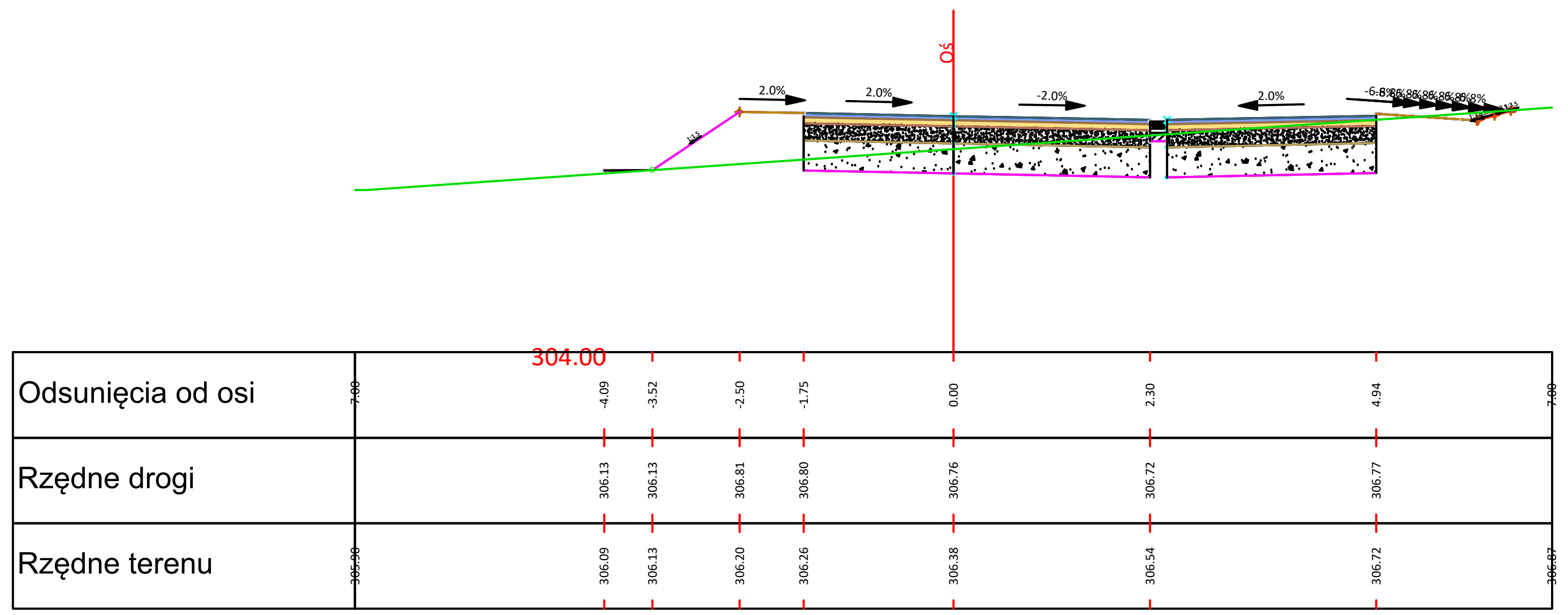

PRZEKRÓJ POPRZECZNY NR 8
km 0+144.00

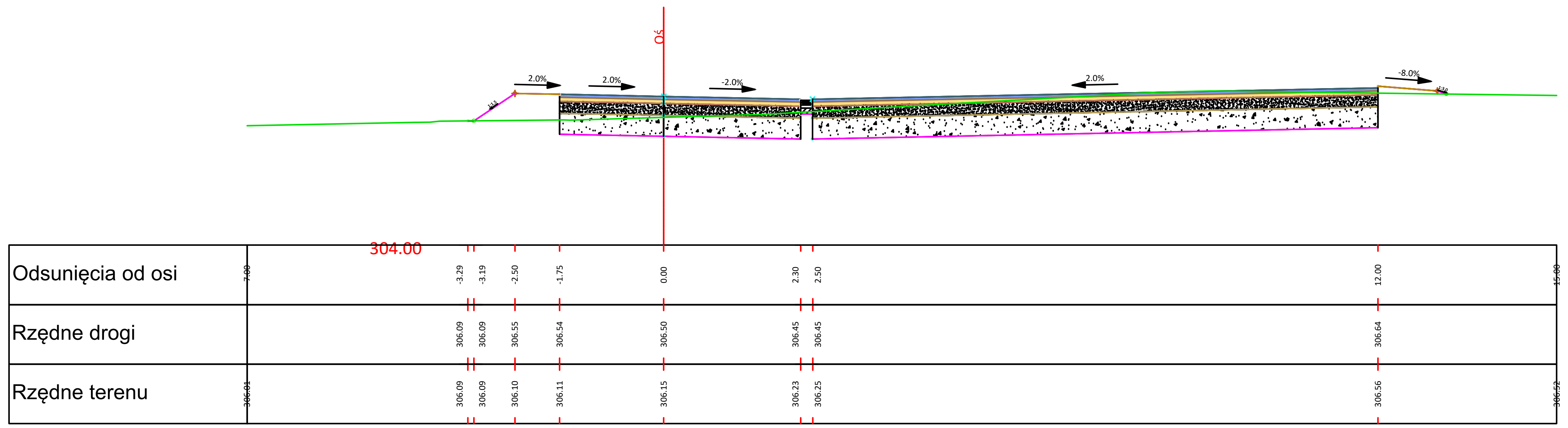

Inwestor:
Gmina Grybów
33-300 Grybów
ul. Jakubowskiego 33

OBIEKT:
Rozbudowa i przebudowa drogi gminnej nr 294783K „Na górkę" na odcinku w km 0+010,50 do km 0+152,00

PRZEDMIOT RYSUNKU:
Przekroje poprzeczne

Lokalizacja:
Jedn. ewid. Grybów (121004_2), obr. ewid. Chodorowa [0003], w całości na dz. ewid. nr 192/7 (192/3), 200/1 (200), 200/3 (200), 199/1 (199), 199/3 (199) - w nawiasach działki przed podziałem, z których wydzielony zostanie pas drogowy działki przewidziane do podziału pod planowany pas drogowy drogi gminnej nr 294783K

Projekt architektoniczno-budowlany	NUMER RYSUNKU: II.6.	SKALA: 1:100	DATA: VII 2019

IMIĘ I NAZWISKO	PODPIS
PROJEKTANT: **mgr inż. Kamil Haraf** upr.proj.MAP/00285/POOD/14 upr.wyk.MAP/0016/OWOD/14	
SPRAWDZAJĄCY: **mgr inż. Paweł Haraf** upr.proj.MAP/0007/PBD/16	