

UCHWAŁA NR 61.LXXVI.2018
RADY MIEJSKIEJ W DEBRZNIE

z dnia 12 października 2018 r.

w sprawie przystąpienia do sporządzenia miejscowego planu zagospodarowania przestrzennego dla części obszaru miasta Debrzno, gmina Debrzno.

Na podstawie art. 18 ust.2 pkt 5 ustawy z dnia 8 marca 1990 r. o samorządzie gminnym (Dz. U. z 2018 r., poz. 994 z późn. zm.) oraz art. 14 ust. 1, 2 i 4 w związku z art. 27 ustawy z dnia 27 marca 2003 roku o planowaniu i zagospodarowaniu przestrzennym (Dz. U. z 2017 roku poz. 1073 z późn. zm.) , uchwała się co następuje:

- § 1. 1. Przystępuje się do sporządzenia miejscowego planu zagospodarowania przestrzennego dla części obszaru miasta Debrzno, gmina Debrzno.
2. Granice obszaru objętego uchwałą przedstawione zostały w załącznikach graficznych nr 1 – 8 do niniejszej uchwały pn. *Mapa lokalizacji zakresu opracowania miejscowego planu zagospodarowania przestrzennego części obszaru miasta Debrzno.*
- § 2. Wykonanie uchwały powierza się Burmistrzowi Miasta i Gminy Debrzno.
- § 3. Uchwała wchodzi w życie z dniem podjęcia.

**PRZEWODNICZĄCY
RADY MIEJSKIEJ**
Zdzisław Marek

Mapa lokalizacji zakresu opracowania miejscowego planu zagospodarowania przestrzennego części obszaru miasta Debrzno – załącznik nr 1

Gmina : Debrzno

Obwód : Debrzno

343/3

Obiekt : działki nr 337/10, 337/21, 958/1

4

granica opracowania planu

i
g
343/4

958/1

337/21

337/16

343/2

i
337/10

i
337/22

Osiedle Słoneczne

Sporządził :

m

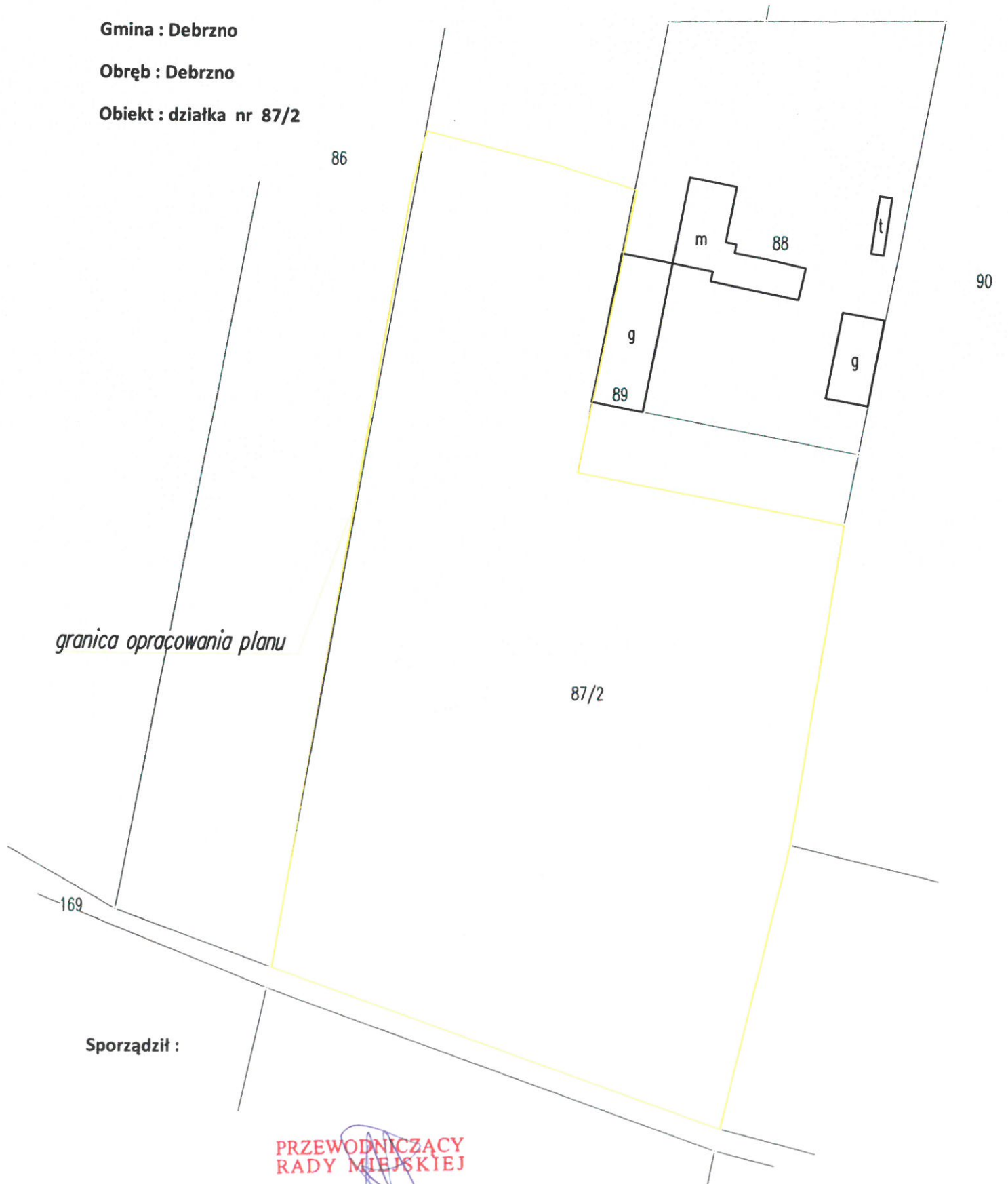
PRZEWODNICZĄCY
RADY MIEJSKIEJ
Zdzisław Marek

Mapa lokalizacji zakresu opracowania miejscowego planu zagospodarowania przestrzennego części obszaru miasta Debrzno – załącznik nr 2

Gmina : Debrzno

Obręb : Debrzno

Obiekt : działka nr 87/2



Sporządził :

**PRZEWODNICZĄCY
RADY MIEJSKIEJ**

Zdzisław Marek

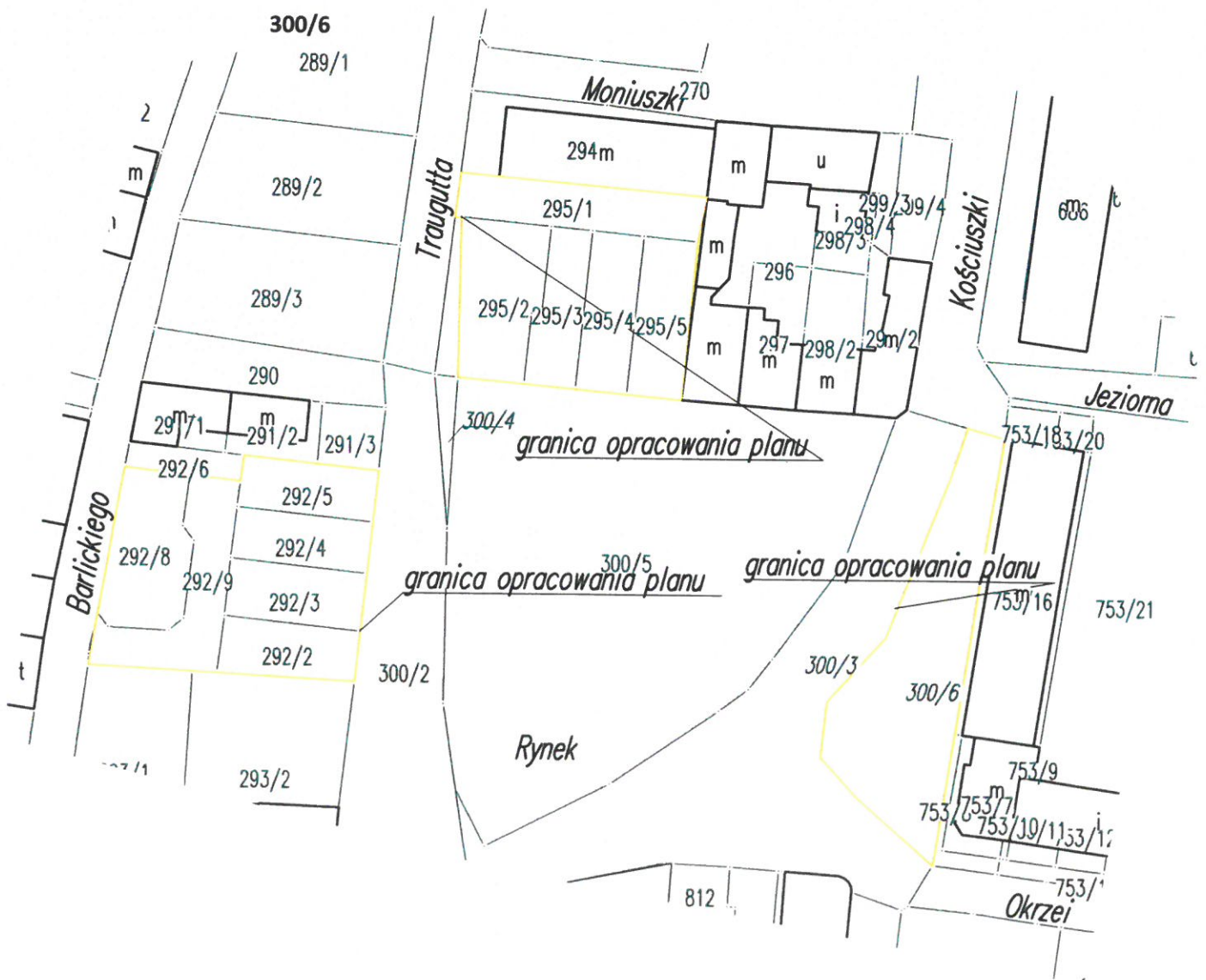
Mapa lokalizacji zakresu opracowania miejscowego planu zagospodarowania przestrzennego części obszaru miasta Debrzno – załącznik nr 3

Gmina : Debrzno

Obręb : Debrzno

Obiekt : działki nr 292/2, 292/3, 292/4, 292/5, 292/8, 292/9

295/1, 295/2, 295/3, 295/4, 295/5



Sporządził :

PRZEWODNICZĄCY
RADY MIEJSKIEJ

Zdzisław Marek

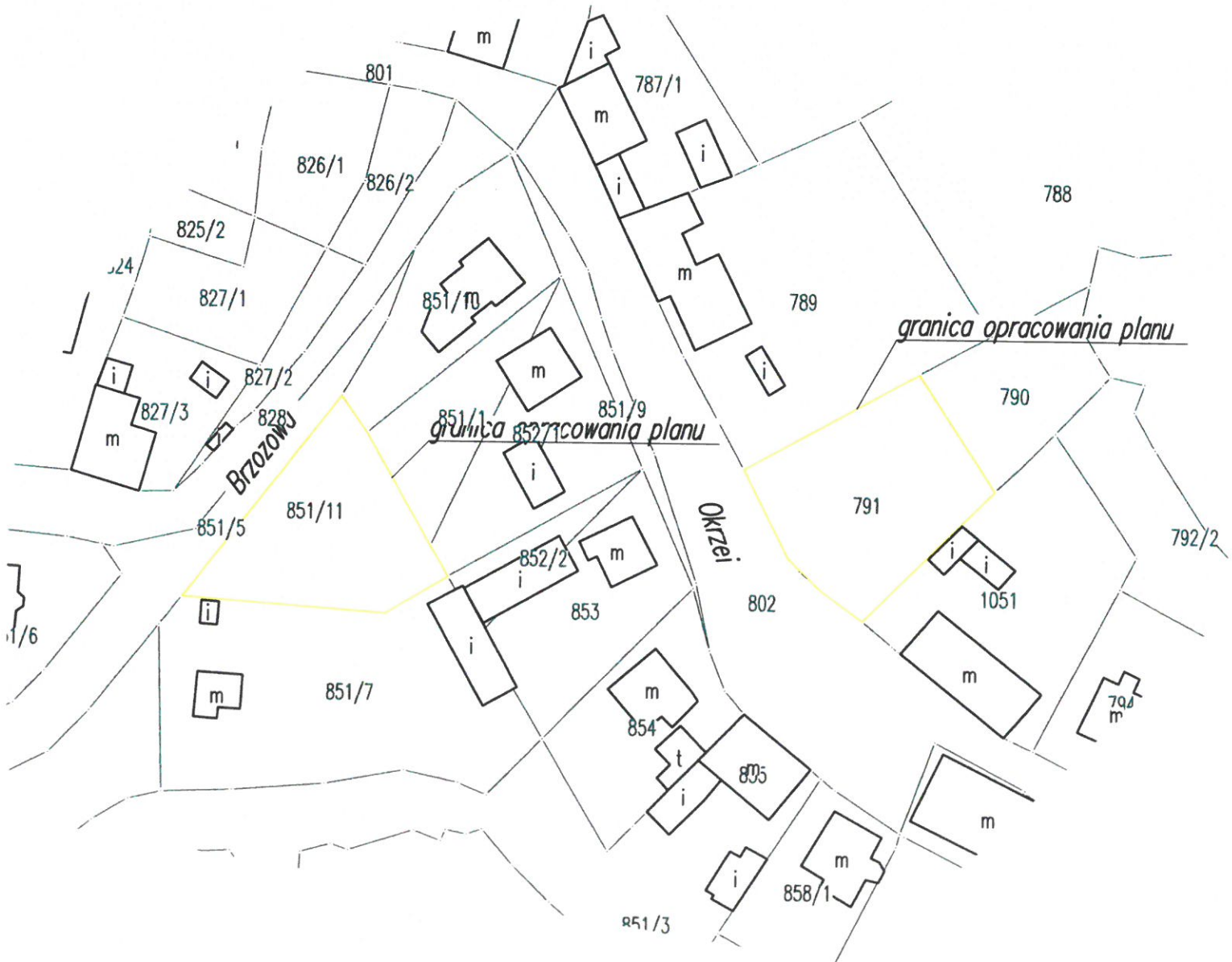
Załącznik do uchwały nr 61.LXXVI.2018 Rady Miejskiej w Debrznie z dnia 12 października 2018

Mapa lokalizacji zakresu opracowania miejscowego planu zagospodarowania przestrzennego części obszaru miasta Debrzno – załącznik nr 4

Gmina : Debrzno

Obręb : Debrzno

Obiekt : działki nr 851/11, 791



Sporządził :

**PRZEWODNICZĄCY
RADY MIEJSKIEJ**

Zdzisław Marek

Skala wydruku 1 : 1000

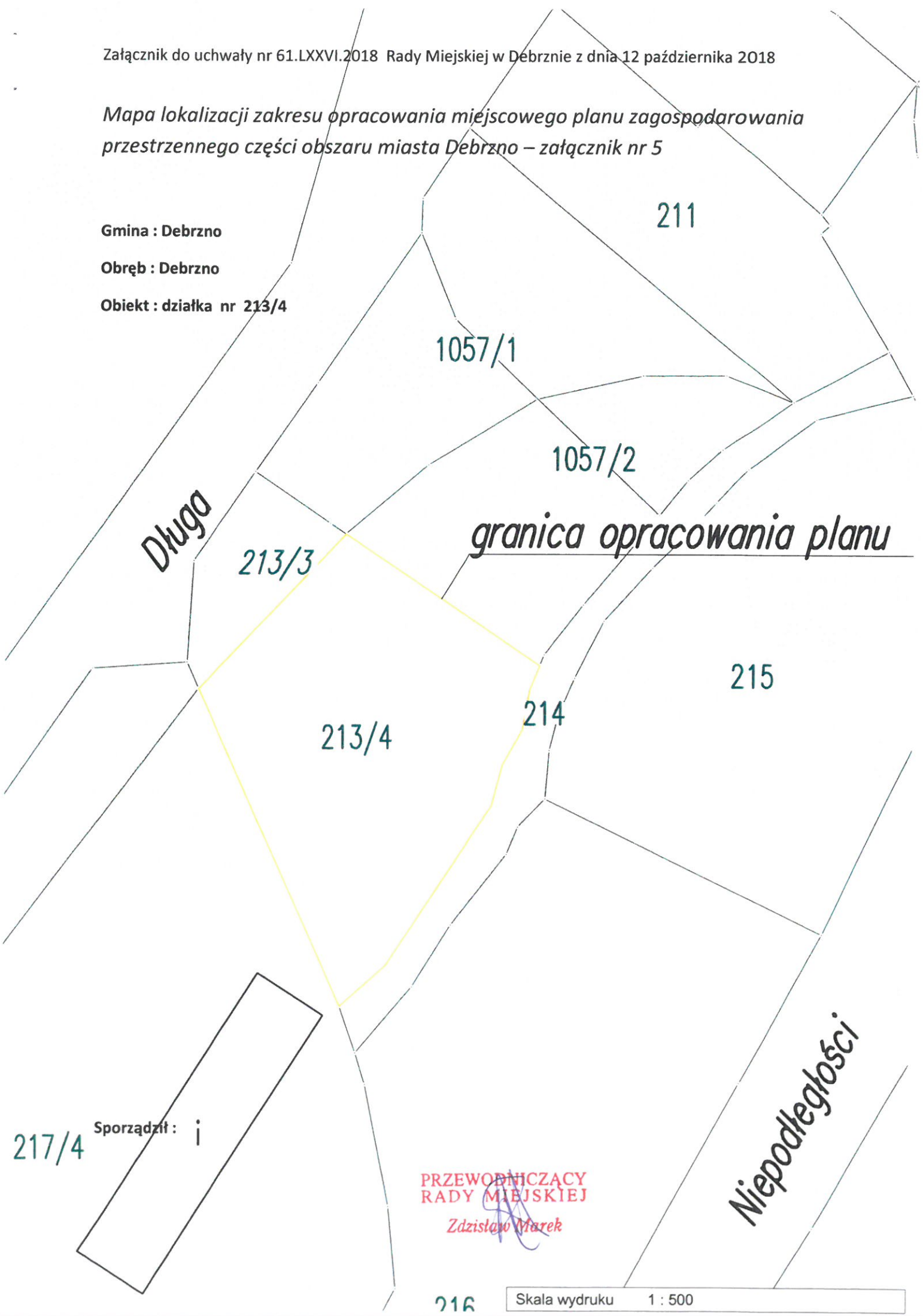
Załącznik do uchwały nr 61.LXXVI.2018 Rady Miejskiej w Debrznie z dnia 12 października 2018

Mapa lokalizacji zakresu opracowania miejscowego planu zagospodarowania przestrzennego części obszaru miasta Debrzno – załącznik nr 5

Gmina : Debrzno

Obręb : Debrzno

Obiekt : działka nr 213/4



PRZEWODNICZĄCY
RADY MIEJSKIEJ

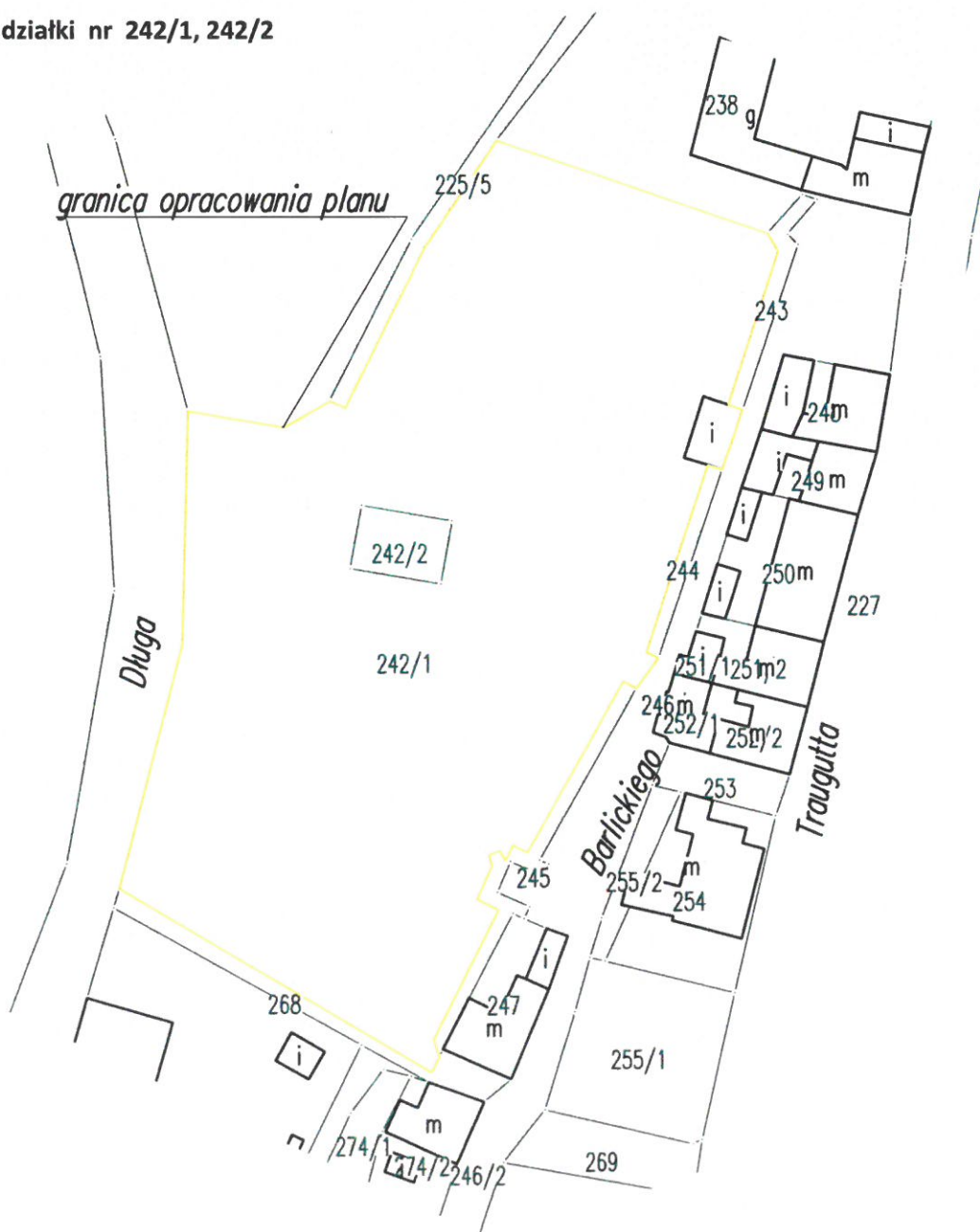
Zdzisław Marek

Mapa lokalizacji zakresu opracowania miejscowego planu zagospodarowania przestrzennego części obszaru miasta Debrzno – załącznik nr 6

Gmina : Debrzno

Obręb : Debrzno

Obiekt : działki nr 242/1, 242/2



Sporządził :

**PRZEWODNICZĄCY
RADY MIEJSKIEJ**

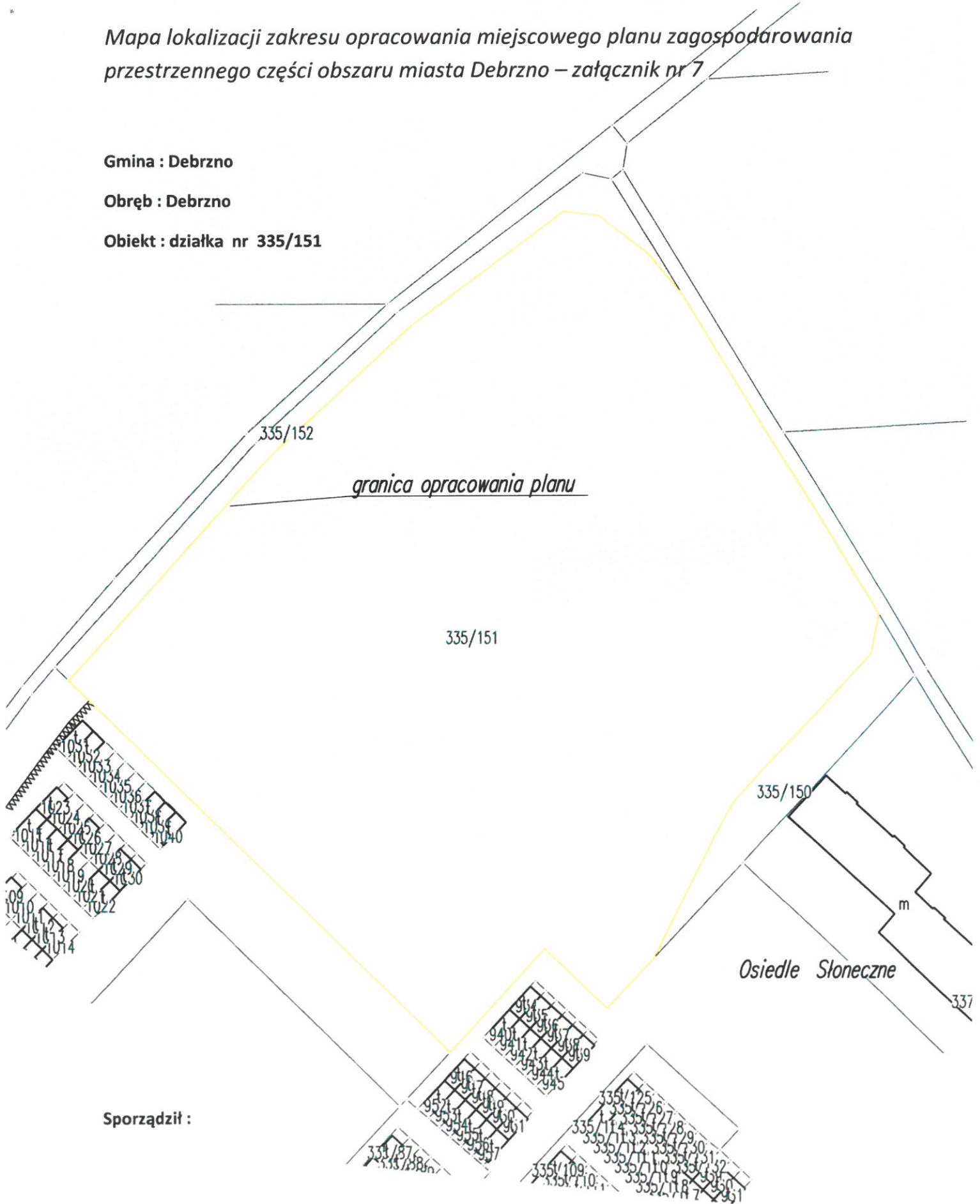
Zdzisław Marek

Mapa lokalizacji zakresu opracowania miejscowego planu zagospodarowania przestrzennego części obszaru miasta Debrzno – załącznik nr 7

Gmina : Debrzno

Obręb : Debrzno

Obiekt : działka nr 335/151



Sporządził :

**PRZEWODNICZĄCY
RADY MIEJSKIEJ**

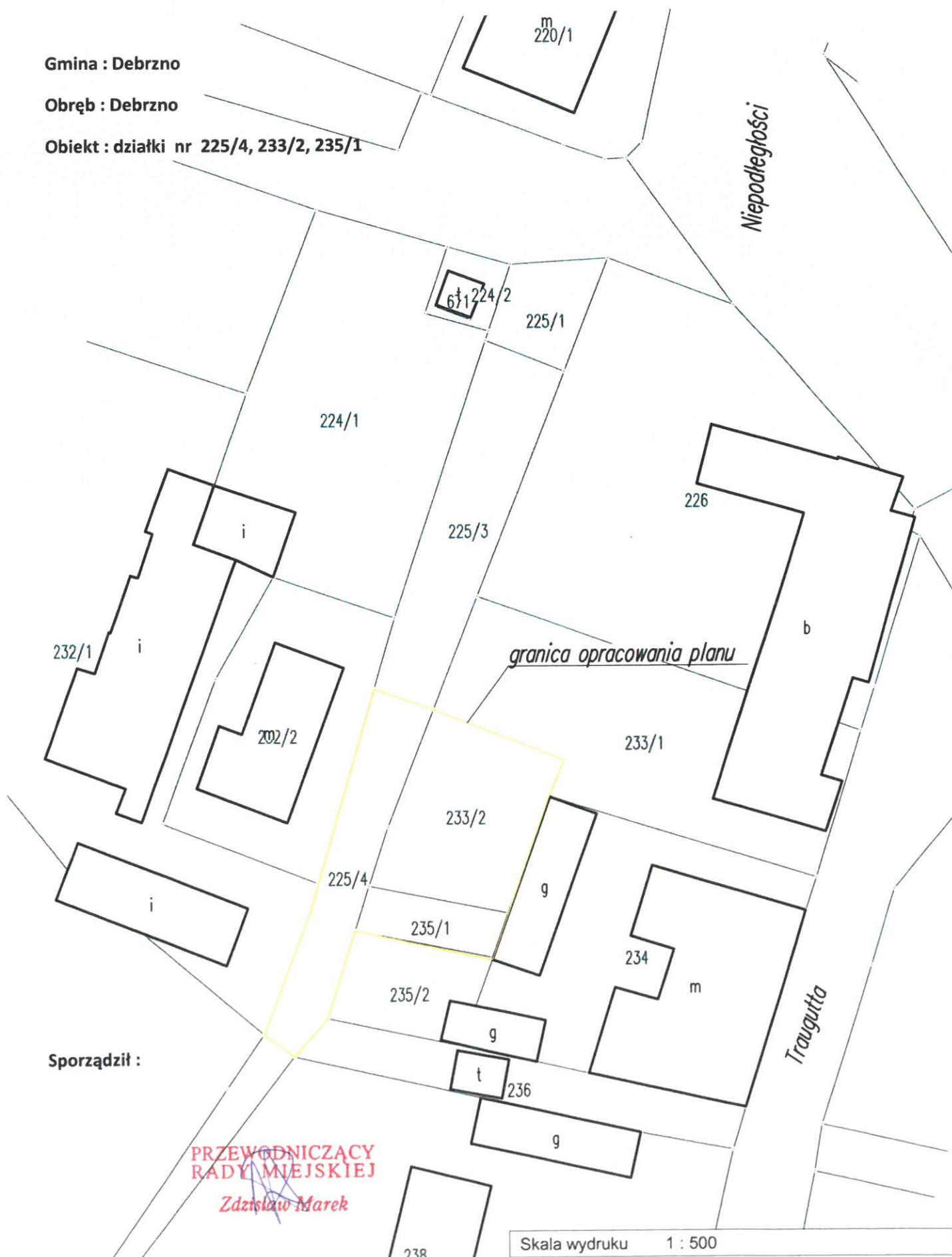
Zdzisław Marek

Mapa lokalizacji zakresu opracowania miejscowego planu zagospodarowania przestrzennego części obszaru miasta Debrzno – załącznik nr 8

Gmina : Debrzno

Obręb : Debrzno

Obiekt : działki nr 225/4, 233/2, 235/1



Sporządził :

PRZEWODNICZĄCY
RADY MIEJSKIEJ

Zdzisław Marek

Skala wydruku 1 : 500