

Załącznik do zgłoszenia
nr. AS 6743 199.1023
z dnia 21.04.2023

PROJEKT ARCHITEKTONICZNO-BUDOWLANY

Nazwa zamierzenia budowlanego:	Doposażenie placu zabaw
Adres i kategoria obiektu budowlanego:	Stawiska, plac zabaw KOB: VIII
Nr działki ewidencyjnej:	dz. nr 127/4 obręb Stawiska, gmina Mogilno
Inwestor:	Gmina Mogilno ul. Narutowicza 1 88-300 Mogilno
Spis zawartości projektu budowlanego:	Projekt architektoniczno-budowlany
Projektant PAB:	<i>Stanisław Wolak</i> inżynier budownictwa Uprawnienia budowlane do kierowania robotami bez ograniczeń w projektowaniu z ograniczeniem, w specjalności architektoniczno-budowlanej, w zakresie egd obudowlanym NS-7230/13/19 10.12/HO/O200.07
Data:	17-04-2023 r.

Nr NB-7210/245/79.....

DECYZJA

O STWIERDZENIU PRZYGOTOWANIA ZAWODOWEGO do pełnienia samodzielnych funkcji technicznych w budownictwie

Na podstawie § 5 ust. 1, § 6 ust. 1 i 3, § 7 i § 13 ust. 1 pkt. 2 lit. a rozporządzenia Ministra Gospodarki Terenowej i Ochrony Środowiska, z dnia 20 lutego 1979 r. w sprawie samodzielnych funkcji technicznych w budownictwie (Dz. U. Nr 8, poz. 46 stwierdza się, że:

Obywatel(ka) **Stanisław W O Ł E K**
..... **inżynier budownictwa**
(czyli naukowy - zawodowy)

urodzony(a) dnia **2 listopada** 19**46** r. w **Wydartowie**

posiada przygotowanie zawodowe upoważniające do wykonywania samodzielnej funkcji

..... **kierownika budowy i robót**

w specjalności **konstrukcyjno - budowlanej**

w zakresie **ogólnobudowlanym**

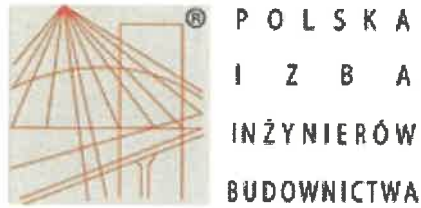
Obywatel(ka) **Stanisław Wołek** jest upoważniony(a) do:

- 1/ kierowania, nadzorowania i kontrolowania budowy i robót, kierownictwa i kontrolowania wytwarzania konstrukcyjnych elementów budowlanych, oraz oceniania i badania stanu technicznego w zakresie wszelkich obiektów budowlanych, z wyłączeniem linii, węzłów i stacji kolejowych, dróg oraz lotniskowych dróg startowych i manipulacyjnych mostów, budowli hydrotechnicznych i wodno-melioracyjnych;
- 2/ sporządzania w budownictwie osób fizycznych projektów w zakresie rozwiązań konstrukcyjno-budowlanych wszelkich budynków i budowli;
- 3/ sporządzania w budownictwie osób fizycznych projektów w zakresie rozwiązań architektonicznych ;
 - a/ budynków inwentarskich i gospodarczych, adaptacji projektów technicznych i powtarzalnych innych budynków oraz sporządzania planów gospodarowania działki związanych z realizacją tych budynków
 - b/ budowli nie będących budynkami.

SP/HB



[Handwritten signature]



Zaświadczenie

o numerze weryfikacyjnym:
KUP-IFA-346-J42 *

Pan Stanisław Wołek o numerze ewidencyjnym KUP/BO/0204/07
adres zamieszkania m. Świerkówiec 36, 88-300 Mogilno
jest członkiem Kujawsko-Pomorskiej Okręgowej Izby Inżynierów Budownictwa i posiada
wymagane ubezpieczenie od odpowiedzialności cywilnej.
Niniejsze zaświadczenie jest ważne do dnia 2023-06-30.

Zaświadczenie zostało wygenerowane elektronicznie i opatrzone bezpiecznym podpisem elektronicznym
weryfikowanym przy pomocy ważnego kwalifikowanego certyfikatu w dniu 2022-06-01 roku przez:

Renata Staszak, Przewodniczący Rady Kujawsko-Pomorskiej Okręgowej Izby Inżynierów Budownictwa.

Zgodnie z art. 78¹ K.c.

§ 1. Do zachowania elektronicznej formy czynności prawnej wystarcza złożenie oświadczenia woli w postaci elektronicznej i opatrzenie go kwalifikowanym podpisem elektronicznym.

§ 2. Oświadczenie woli złożone w formie elektronicznej jest równoważne z oświadczeniem woli złożonym w formie pisemnej.

* Weryfikację poprawności danych w niniejszym zaświadczeniu można sprawdzić za pomocą numeru weryfikacyjnego zaświadczenia na stronie Polskiej Izby Inżynierów Budownictwa www.piib.org.pl lub kontaktując się z biurem właściwej Okręgowej Izby Inżynierów Budownictwa.

SPIS TREŚCI

Nr	Wyszczególnienie	Strona
I.	Część opisowa	3
1.	Rodzaj i kategoria obiektu budowlanego	4
2.	Zamierzony sposób użytkowania oraz program użytkowy obiektu budowlanego	4
3.	Układ przestrzenny oraz forma architektoniczna obiektu budowlanego	4
4.	Charakterystyczne parametry obiektu budowlanego	5
5.	Opinia geotechniczna oraz informacja o sposobie posadowienia obiektu budowlanego	5
6.	Liczba lokali mieszkalnych i użytkowych	5
7.	Parametry techniczne obiektu budowlanego charakteryzujące wpływ obiektu budowlanego na środowisko i jego wykorzystywanie oraz na zdrowie ludzi i obiekty sąsiednie	5
8.	Analiza techniczna, środowiskowa i ekonomiczna możliwości realizacji wysoce wydajnych systemów alternatywnych zaopatrzenia w energię i ciepło, w tym zdecentralizowanych systemów dostawy energii opartych na energii ze źródeł odnawialnych, kogenerację, ogrzewanie lub chłodzenie lokalne lub blokowe	6
9.	Analiza techniczna i ekonomiczna możliwości wykorzystania urządzeń, które automatycznie regulują temperaturę oddzielnie w poszczególnych pomieszczeniach lub w wyznaczonej strefie ogrzewanej	6
10.	Informacje o zasadniczych elementach wyposażenia budowlano-instalacyjnego, zapewniających użytkowanie obiektu budowlanego zgodnie z przeznaczeniem	6
11.	Dane dotyczące warunków ochrony przeciwpożarowej	6
II.	Część rysunkowa	7
1.	Projekt zagospodarowania terenu	8
2.	Rzut placu zabaw	9
3.	Oświadczenie projektanta	10
4.	Oświadczenie projektanta o kolizjach	11
5.	Wypis z rejestru gruntów	12
6.	Wyrys z rejestru gruntów	13
7.	Mapa zasadnicza	14

Stanisław Wołek
inżynier budownictwa
Uprawnienia budowlane do kierowania robotami
bez ograniczeń w zakresie budownictwa,
w szczególności w zakresie budowlanej,
w zakresie obiektu budowlanego
NB-7210/2017/1 KUP/BO/0204/07

CZĘŚĆ OPISOWA

Stanisław Polak
inżynier budownictwa
Uprawnienia budowlane do kierowania robotami
bez ograniczeń i do projektowania z ograniczeniem,
w szczególności konstrukcyjno-budowlanej,
w zakresie ogólnobudowlanym
88-7123/2019 : 88-7150/2014/07

**CZĘŚĆ OPISOWA
DO PROJEKTU ARCHITEKTONICZNO-BUDOWLANEGO
DOPOSAŻENIE PLACU ZABAW W STAWISKACH, DZ. NR 127/4**

1. Rodzaj i kategoria obiektu budowlanego:

Rodzaj obiektu budowlanego: plac zabaw

Kategoria obiektu budowlanego: VIII

2. Zamierzony sposób użytkowania oraz program użytkowy obiektu budowlanego:

• Zamierzony sposób użytkowania obiektu budowlanego:

Przedmiot inwestycji obejmuje doposażenie placu zabaw w Stawiskach na działce oznaczonej geodezyjnie jako nr 127/4 obręb Stawiska, gmina Mogilno o zestaw zabawowy. Istniejący plac zabaw wyposażony jest w: tablicę z regulaminem, kosz na śmieci, ławki (2 szt.) i stół drewniany, piaskownicę, huśtawkę podwójną, bujak na sprężynie, zestaw zabawowy, huśtawkę ważkę. Wszystkie urządzenia mają wyznaczony obszar bezpieczny wykonany z drobnego piasku. Istniejący plac zabaw jest w pełni ogrodzony siatką. Do placu zabaw prowadzi furtka.

• Program użytkowy obiektu budowlanego:

Plac zabaw zostanie doposażony w nowy element (zestaw zabawowy).

3. Układ przestrzenny oraz forma architektoniczna obiektu budowlanego:

Projekt zakłada doposażenie istniejącego placu zabaw w zestaw zabawowy obejmujący dwie ścianki wspinaczkowe, drabinkę oraz ściankę wspinaczkową typu pajak. Konstrukcja elementu zostanie wykonana z drewna. Zestaw powinien być kolorowy. Przystosowany do dzieci do 12 roku życia. Wokół urządzenia zaprojektowano nawierzchnię bezpieczną z drobnego piasku (1,5 m z każdej strony zestawu). Mocowanie do gruntu za pomocą specjalnych stóp dostarczonych od producenta urządzenia. Urządzenie powinno posiadać odpowiednie atesty, deklaracje i certyfikat dopuszczające je do użytku.

Minimalny wymiar urządzenia: długość: 3,0 m, szerokość: 2,0 m, wysokość: 1,8 m

W ramach projektu należy przestawić istniejącą huśtawkę typu ważka wraz ze strefą bezpieczną i odbojnikami o około 3,0 m (wraz z demontażem i ponownym montażem) oraz wykonać bezpieczną nawierzchnię z piasku wokół urządzenia.

Stanisław Wojcik
inżynier budownictwa
Uprawnienia budowlane do kierowania robotami
budowlanymi oraz nadzoru nad robotami
budowlanymi z ograniczeniem
w specjalności konstrukcyjno-budowlanej,
w zakresie obiektów budowlanych
nr uprawnień: 1710/2004/07

4. Charakterystyczne parametry obiektu budowlanego:

Powierzchnia placu zabaw:	225,0 m ²
Minimalna długość urządzenia:	3,0 m
Minimalna szerokość urządzenia:	2,0 m
Minimalna wysokość urządzenia:	1,8 m

Minimalne wyposażenie elementu zabawowego:

- 2 ścianki wspinaczkowe o minimalnej szerokości 0,6 m,
- Drabinka o minimalnej szerokości: 0,6 m,
- Ścianka wspinaczkowa typu pająk o wymiarach minimalnych: 1,7 m x 1,7 m.

5. Opinia geotechniczna oraz informacja o sposobie posadowienia obiektu budowlanego:

Teren działki charakteryzuje się prostymi warunkami gruntowymi. Woda gruntowa występuje poniżej posadowienia obiektu. Grunty działki dobrze przepuszczają wodę opadową i roztopową.

6. Liczba lokali mieszkalnych i użytkowych:

Liczba lokali mieszkalnych i użytkowych: 0 (nie dotyczy).

7. Parametry techniczne obiektu budowlanego charakteryzujące wpływ obiektu budowlanego na środowisko i jego wykorzystywanie oraz na zdrowie ludzi i obiekty sąsiednie:

- Zapotrzebowanie i jakość wody oraz ilości, jakość i sposób odprowadzania ścieków oraz wód opadowych:

Nie dotyczy. Woda deszczowa i opadowa zostanie zagospodarowana na terenie działki.

Woda opadowa zagospodarowana w sposób dotychczasowy.

- Emisja zanieczyszczeń gazowych, w tym zapachów, pyłowych i płynnych, z podaniem ich rodzaju, ilości i zasięgu rozprzestrzeniania się:

Nie dotyczy. Inwestycja nie będzie emitować zanieczyszczeń gazowych, zapachów, itp.

- Rodzaj i ilości wytwarzanych odpadów:

Inwestycja nie spowoduje powiększenia wytwarzania odpadów.

Rodzaj: odpady bytowe

Ilość: bez zmian

Stanisław Włoch
inżynier budownictwa
uprawnienia budowlane na branżę robotami
z ogólnym uprawnieniem z ograniczeniem
w specjalności konstrukcyjno-budowlanej
w zakresie nadzoru nad realizacją
2022.12.20/2018/2021/STW/11/2023/107

- Właściwości akustyczne oraz emisja drgań, a także promieniowania, w szczególności jonizującego, pola elektro-magnetycznego i innych zakłóceń, z podaniem odpowiednich parametrów tych czynników i zasięgu ich rozprzestrzeniania się:

Doposażenie nie będzie generować hałasu, drgań, promieniowania, itp. Nie dotyczy.

- Wpływu obiektu budowlanego na istniejący drzewostan, powierzchnię ziemi, w tym glebę, wody powierzchniowe i podziemne:

Doposażenie placu zabaw nie powoduje konieczności wycinki drzew. Nie przewiduje się ingerencji w ziemię oraz wody gruntowe. Nie dotyczy.

- 8. Analiza techniczna, środowiskowa i ekonomiczna możliwości realizacji wysoce wydajnych systemów alternatywnych zaopatrzenia w energię i ciepło, w tym zdecentralizowanych systemów dostawy energii opartych na energii ze źródeł odnawialnych, kogenerację, ogrzewanie lub chłodzenie lokalne lub blokowe:**

Nie dotyczy.

- 9. Analiza techniczna i ekonomiczna możliwości wykorzystania urządzeń, które automatycznie regulują temperaturę oddzielnie w poszczególnych pomieszczeniach lub w wyznaczonej strefie ogrzewanej:**

Nie dotyczy.

- 10. Informacje o zasadniczych elementach wyposażenia budowlano-instalacyjnego, zapewniających użytkowanie obiektu budowlanego zgodnie z przeznaczeniem:**

Nie dotyczy.

- 11. Dane dotyczące warunków ochrony przeciwpożarowej:**

Nie dotyczy.

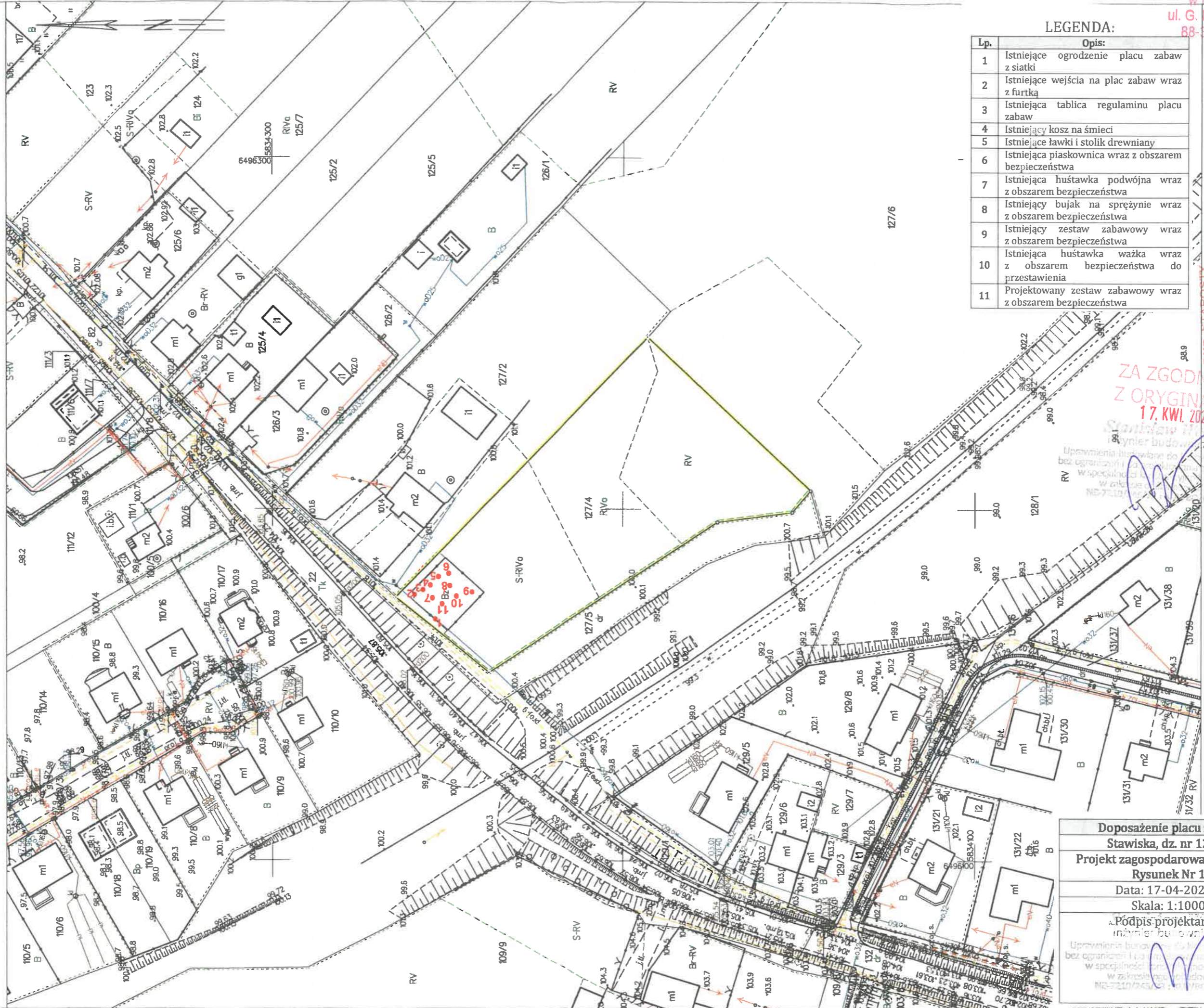
Stanisław Witek
Inżynier budowlany
Uprawnienia budowlane do kierowania robotami
bez ograniczeń i do projektowania z ograniczeniami,
w specjalności konstrukcyjno-budowlanej,
w zakresie ogólnego budownictwa
NB-7230/243/73 : W 071921624/07

CZĘŚĆ RYSUNKOWA

Stanisław
inżynier bud.
Uprawnienia budowlane
bez ograniczeń i do projektowania
w specjalności bud. ogólnego użytku
w zakresie bud. ogólnego użytku
NS-7110/2017

MAPA ZASADNICZA
SKALA 1:1000

Układ odniesienia: PL-ETRF89, układ wsp. płaskich: PL-2000 strefa 6 (18°), układ wys.: PL-EVRF2007-NH
obr. Stawiska 0040: dz. 127/4



LEGENDA:

Lp.	Opis:
1	Istniejące ogrodzenie placu zabaw z siatki
2	Istniejące wejścia na plac zabaw wraz z furtką
3	Istniejąca tablica regulaminu placu zabaw
4	Istniejący kosz na śmieci
5	Istniejące ławki i stół drewniany
6	Istniejąca piaskownica wraz z obszarem bezpieczeństwa
7	Istniejąca huśtawka podwójna wraz z obszarem bezpieczeństwa
8	Istniejący bujak na sprężynie wraz z obszarem bezpieczeństwa
9	Istniejący zestaw zabawowy wraz z obszarem bezpieczeństwa
10	Istniejąca huśtawka wałka wraz z obszarem bezpieczeństwa do przestawiania
11	Projektowany zestaw zabawowy wraz z obszarem bezpieczeństwa

ZA ZGODNOŚCIĄ
Z ORYGINAŁEM
17. KWI. 2023

Doposażenie placu zabaw
Stawiska, dz. nr 127/4
Projekt zagospodarowania terenu
Rysunek Nr 1
Data: 17-04-2023 r.
Skala: 1:1000
Podpis projektanta:
Inżynier budowlany

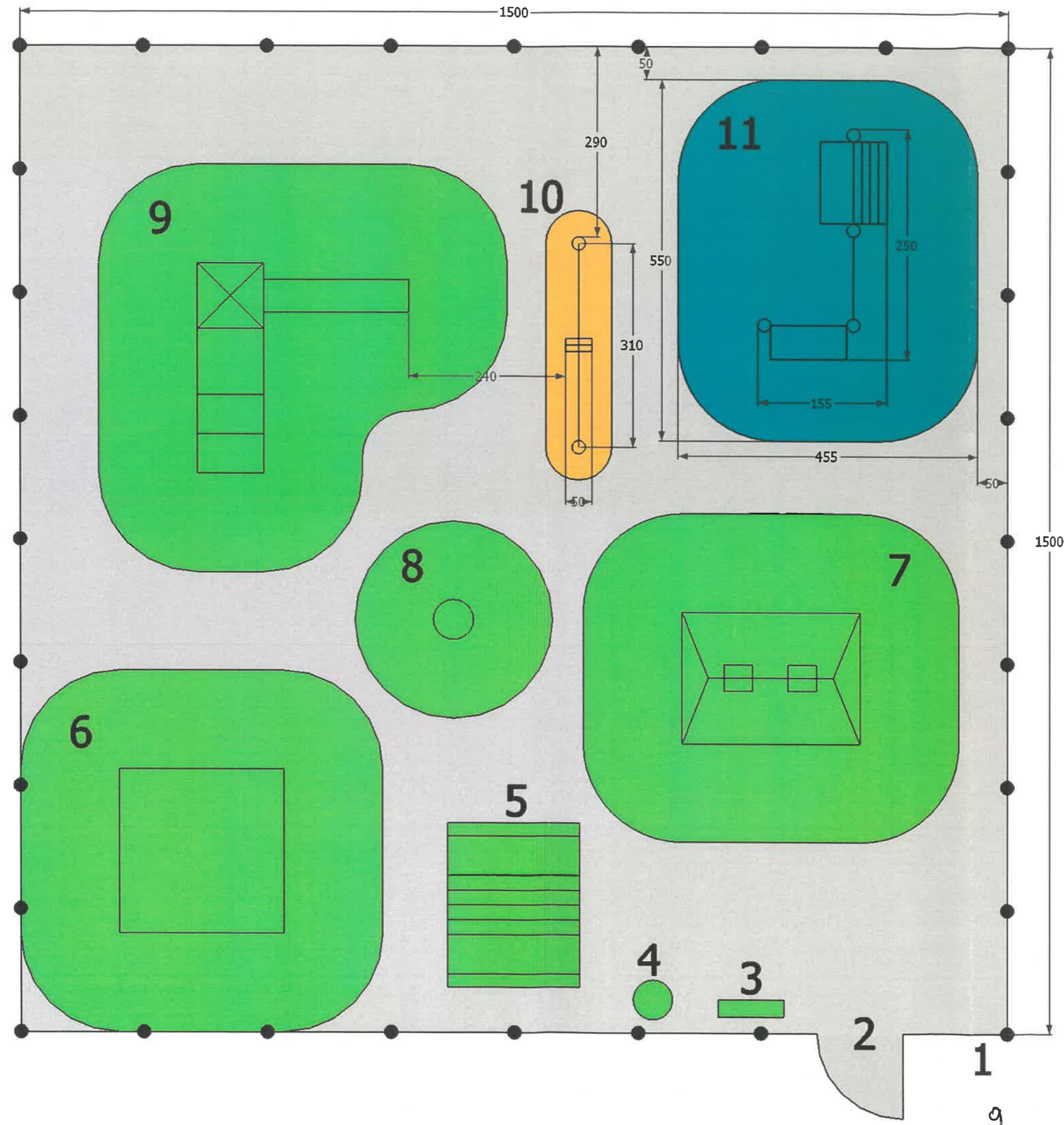
Upewnienia budowlane...
bez ograniczeń...
w szczególności...
w zakresie...
NR-7211/245/23... 101/180/10204/07

z up. STAROSTY
Mogilno: Jarosław Zawiernik
STAROSTA POWIATOWY

14.02.2023
Grnt i nazwisko osoby reprezentującej organ
lub osoby upoważnionej przez organ (data i podpis)

LEGENDA:

Lp.	Opis
1	Istniejące ogrodzenie placu zabaw z siatki
2	Istniejące wejścia na plac zabaw wraz z furtką
3	Istniejąca tablica regulaminu placu zabaw
4	Istniejący kosz na śmieci
5	Istniejące ławki i stolik drewniany
6	Istniejąca piaskownica wraz z obszarem bezpieczeństwa
7	Istniejąca huśtawka podwójna wraz z obszarem bezpieczeństwa
8	Istniejący bujak na sprężynie wraz z obszarem bezpieczeństwa
9	Istniejący zestaw zabawowy wraz z obszarem bezpieczeństwa
10	Istniejąca huśtawka ważka wraz z obszarem bezpieczeństwa do przestawienia
11	Projektowany zestaw zabawowy wraz z obszarem bezpieczeństwa



Doposażenie placu zabaw
Stawiska, dz. nr 127/4
Rzut placu zabaw
Rysunek Nr 2
 Data: 17-04-2023 r.
 Skala: 1:1000
 Podpis projektanta:

Uprawnienia budowlane
 ograniczenia i c...
 w specjalności: k...
 w zakresie
 RB-7210/1957

Mogilno, dnia 17 kwietnia 2023 r.

OŚWIADCZENIE PROJEKTANTA

Zgodnie z art. 34 ust. 3d pkt 3 Ustawy z dnia 07 lipca 1994 r. Prawo budowlane niniejszym oświadczam, że projekt zagospodarowania działki lub terenu, projekt architektoniczno-budowlany:

doposażenia placu zabaw

sporządzony w dniu: 17 kwietnia 2023 r.

dla:

Gmina Mogilno
ul. Narutowicza 1
88-300 Mogilno

Adres budowy:

obręb: Stawiska, gmina Mogilno
dz. nr ewid. 127/4
88-300 Mogilno

został wykonany zgodnie z obowiązującymi przepisami i zasadami wiedzy technicznej.

Stanisław Wolek
inżynier budownictwa
Upoważniony do wykonywania robót
budowlanych do projektowania z ograniczonym
w szczególności: architektoniczno-budowlanej
w zakresie projektowania
88-300 Mogilno, ul. Narutowicza 1

Mogilno, dnia 17 kwietnia 2023 r.

OŚWIADCZENIE

Oświadczam, że doposażenie placu zabaw w Stawiskach, działka nr 127/4 obręb Stawiska, gmina Mogilno nie będzie ingerowało w istniejącą podziemną infrastrukturę techniczną. Montaż elementu zabawowego nie będzie powodować kolizji z istniejącymi sieciami.

Stanisław Wolch
Inżynier budownictwa
Uprawniony do wykonywania robótami
bez ograniczeń w zakresie budowy, utrzymania z ograniczeniem,
103, 104, 105, 106, 107, 108, 109, 110, 111, 112, 113, 114, 115, 116, 117, 118, 119, 120, 121, 122, 123, 124, 125, 126, 127, 128, 129, 130, 131, 132, 133, 134, 135, 136, 137, 138, 139, 140, 141, 142, 143, 144, 145, 146, 147, 148, 149, 150, 151, 152, 153, 154, 155, 156, 157, 158, 159, 160, 161, 162, 163, 164, 165, 166, 167, 168, 169, 170, 171, 172, 173, 174, 175, 176, 177, 178, 179, 180, 181, 182, 183, 184, 185, 186, 187, 188, 189, 190, 191, 192, 193, 194, 195, 196, 197, 198, 199, 200, 201, 202, 203, 204, 205, 206, 207, 208, 209, 210, 211, 212, 213, 214, 215, 216, 217, 218, 219, 220, 221, 222, 223, 224, 225, 226, 227, 228, 229, 230, 231, 232, 233, 234, 235, 236, 237, 238, 239, 240, 241, 242, 243, 244, 245, 246, 247, 248, 249, 250, 251, 252, 253, 254, 255, 256, 257, 258, 259, 260, 261, 262, 263, 264, 265, 266, 267, 268, 269, 270, 271, 272, 273, 274, 275, 276, 277, 278, 279, 280, 281, 282, 283, 284, 285, 286, 287, 288, 289, 290, 291, 292, 293, 294, 295, 296, 297, 298, 299, 300, 301, 302, 303, 304, 305, 306, 307, 308, 309, 310, 311, 312, 313, 314, 315, 316, 317, 318, 319, 320, 321, 322, 323, 324, 325, 326, 327, 328, 329, 330, 331, 332, 333, 334, 335, 336, 337, 338, 339, 340, 341, 342, 343, 344, 345, 346, 347, 348, 349, 350, 351, 352, 353, 354, 355, 356, 357, 358, 359, 360, 361, 362, 363, 364, 365, 366, 367, 368, 369, 370, 371, 372, 373, 374, 375, 376, 377, 378, 379, 380, 381, 382, 383, 384, 385, 386, 387, 388, 389, 390, 391, 392, 393, 394, 395, 396, 397, 398, 399, 400, 401, 402, 403, 404, 405, 406, 407, 408, 409, 410, 411, 412, 413, 414, 415, 416, 417, 418, 419, 420, 421, 422, 423, 424, 425, 426, 427, 428, 429, 430, 431, 432, 433, 434, 435, 436, 437, 438, 439, 440, 441, 442, 443, 444, 445, 446, 447, 448, 449, 450, 451, 452, 453, 454, 455, 456, 457, 458, 459, 460, 461, 462, 463, 464, 465, 466, 467, 468, 469, 470, 471, 472, 473, 474, 475, 476, 477, 478, 479, 480, 481, 482, 483, 484, 485, 486, 487, 488, 489, 490, 491, 492, 493, 494, 495, 496, 497, 498, 499, 500, 501, 502, 503, 504, 505, 506, 507, 508, 509, 510, 511, 512, 513, 514, 515, 516, 517, 518, 519, 520, 521, 522, 523, 524, 525, 526, 527, 528, 529, 530, 531, 532, 533, 534, 535, 536, 537, 538, 539, 540, 541, 542, 543, 544, 545, 546, 547, 548, 549, 550, 551, 552, 553, 554, 555, 556, 557, 558, 559, 560, 561, 562, 563, 564, 565, 566, 567, 568, 569, 570, 571, 572, 573, 574, 575, 576, 577, 578, 579, 580, 581, 582, 583, 584, 585, 586, 587, 588, 589, 590, 591, 592, 593, 594, 595, 596, 597, 598, 599, 600, 601, 602, 603, 604, 605, 606, 607, 608, 609, 610, 611, 612, 613, 614, 615, 616, 617, 618, 619, 620, 621, 622, 623, 624, 625, 626, 627, 628, 629, 630, 631, 632, 633, 634, 635, 636, 637, 638, 639, 640, 641, 642, 643, 644, 645, 646, 647, 648, 649, 650, 651, 652, 653, 654, 655, 656, 657, 658, 659, 660, 661, 662, 663, 664, 665, 666, 667, 668, 669, 670, 671, 672, 673, 674, 675, 676, 677, 678, 679, 680, 681, 682, 683, 684, 685, 686, 687, 688, 689, 690, 691, 692, 693, 694, 695, 696, 697, 698, 699, 700, 701, 702, 703, 704, 705, 706, 707, 708, 709, 710, 711, 712, 713, 714, 715, 716, 717, 718, 719, 720, 721, 722, 723, 724, 725, 726, 727, 728, 729, 730, 731, 732, 733, 734, 735, 736, 737, 738, 739, 740, 741, 742, 743, 744, 745, 746, 747, 748, 749, 750, 751, 752, 753, 754, 755, 756, 757, 758, 759, 760, 761, 762, 763, 764, 765, 766, 767, 768, 769, 770, 771, 772, 773, 774, 775, 776, 777, 778, 779, 780, 781, 782, 783, 784, 785, 786, 787, 788, 789, 790, 791, 792, 793, 794, 795, 796, 797, 798, 799, 800, 801, 802, 803, 804, 805, 806, 807, 808, 809, 810, 811, 812, 813, 814, 815, 816, 817, 818, 819, 820, 821, 822, 823, 824, 825, 826, 827, 828, 829, 830, 831, 832, 833, 834, 835, 836, 837, 838, 839, 840, 841, 842, 843, 844, 845, 846, 847, 848, 849, 850, 851, 852, 853, 854, 855, 856, 857, 858, 859, 860, 861, 862, 863, 864, 865, 866, 867, 868, 869, 870, 871, 872, 873, 874, 875, 876, 877, 878, 879, 880, 881, 882, 883, 884, 885, 886, 887, 888, 889, 890, 891, 892, 893, 894, 895, 896, 897, 898, 899, 900, 901, 902, 903, 904, 905, 906, 907, 908, 909, 910, 911, 912, 913, 914, 915, 916, 917, 918, 919, 920, 921, 922, 923, 924, 925, 926, 927, 928, 929, 930, 931, 932, 933, 934, 935, 936, 937, 938, 939, 940, 941, 942, 943, 944, 945, 946, 947, 948, 949, 950, 951, 952, 953, 954, 955, 956, 957, 958, 959, 960, 961, 962, 963, 964, 965, 966, 967, 968, 969, 970, 971, 972, 973, 974, 975, 976, 977, 978, 979, 980, 981, 982, 983, 984, 985, 986, 987, 988, 989, 990, 991, 992, 993, 994, 995, 996, 997, 998, 999, 1000

Województwo: kujawsko-pomorskie

Powiat: mogileński

Jednostka ewidencyjna: 040903_5, Mogilno - obszar wiejski

Obręb ewidencyjny: 0040, Stawiska

STAROSTA MOGILEŃSKI

(nazwa organu wydającego dokument)

UPROSZCZONY WYPIS Z REJESTRU GRUNTÓW

sporządzono dnia: 14-02-2023 09:03:58

Nr jednostki rejestrowej: G72

Osoby: 1

Udział Forma władania	Dane osoby fizycznej / instytucji
1/1 własność	GMINA MOGILNO REGON: 092350843 NIP: 5571674964 siedziba: ul. Gabriela Narutowicza 1, 88-300 Mogilno

Działki ewidencyjne: 1

UWAGA: Liczba wszystkich działek w tej jednostce rejestrowej wynosi: 4

Numer działki Identyfikator	Adres	Powierzchnia [ha]	Użytek i klasa bonitacyjna		Nr KW lub inne dokumenty
			Oznaczenie	Pow. [ha]	
127/4 040903_5.0040.127/4		0.5000	RIVa RV S-RIVa Bz	0.2000 0.1400 0.1304 0.0296	BY1M/00006637/4
Razem powierzchnia działek [ha]:		0.5000	ha		
Słownie:		piec tysięcy metrów kwadratowych			

Powierzchnia całej jednostki rejestrowej: 0.6864 (szesc tysięcy osiemset szescdziesiąt cztery metry kwadratowe)

Oznaczenia użytków i klas
Bz - Tereny rekreacyjno-wypoczynkowe
RIVa - Grunty orne
RV - Grunty orne
S-RIVa - Sad

Sporządził(a): Rafał Sala

z up. STAROSTY

mgr inż. Jarosław Zwiernik
GEODETA POWIATOWY(imię i nazwisko osoby reprezentującej organ
lub osoby upoważnionej przez organ: data i podpis)

MAPA EWIDENCYJNA

SKALA 1:1000

obr. Stawiska 0040: dz. 127/4



STAROSTWO POWIATOWE
w MOGIŁNIE
ul. G. Narutowicza 1
88-300 Mogilno

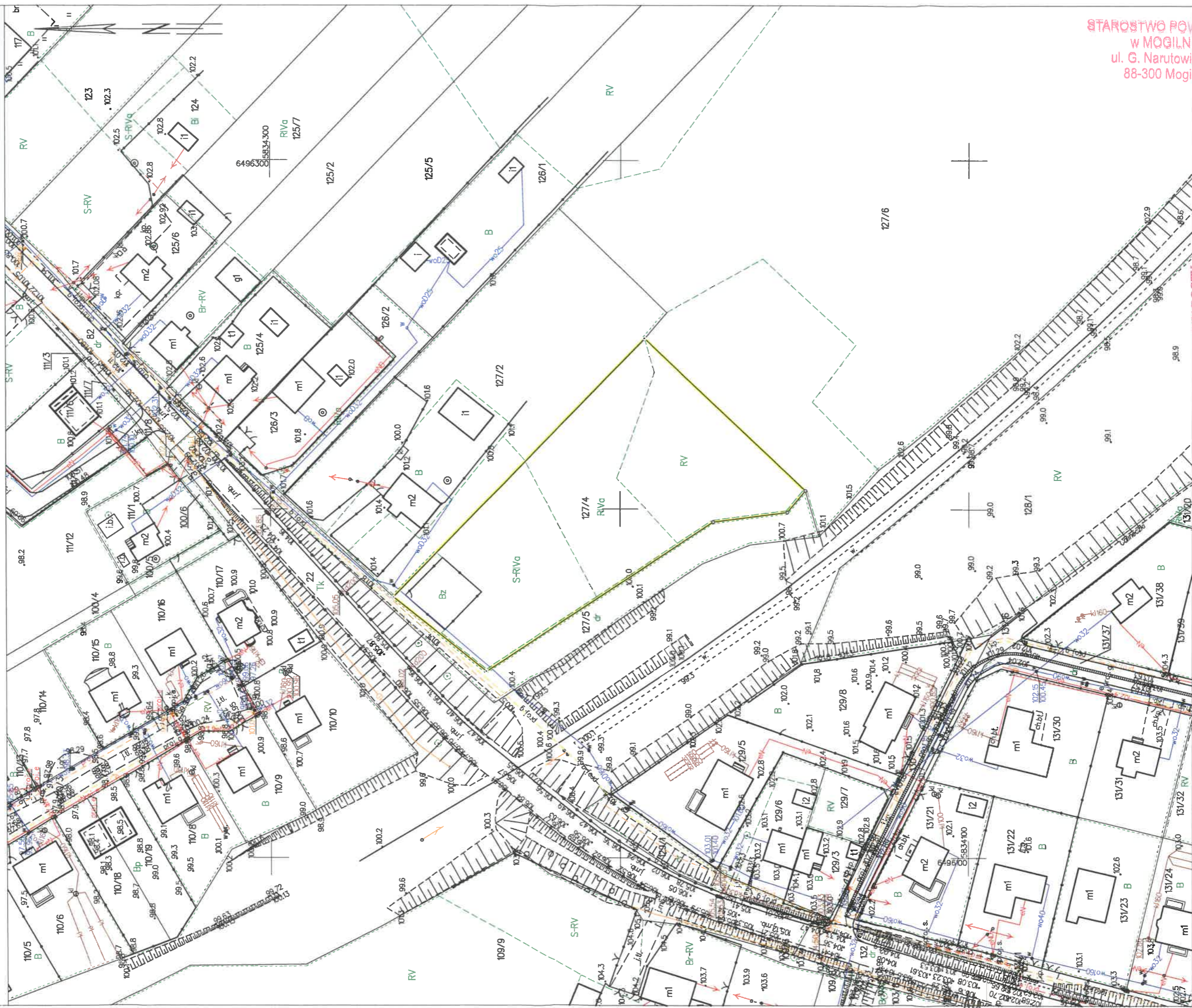
z up. STAROSTY
mgr inż. Jarosław Ziuternik
GEODETA POWIATOWY

Mogilno dn. 14.02.2023
Sporządził(ka) wydruk: Rafał Sala

14.02.2023
Grnie i nazwisko osoby reprezentującej organ
(lub osoby upoważnionej przez organ; data i podpis)

MAPA ZASADNICZA
SKALA 1:1000

Układ odniesienia: PL-ETRF89, układ wsp. płaskich: PL-2000 strefa 6 (18°), układ wys.: PL-EVRF2007-NH
obr. Stawiska 0040: dz. 127/4



STAROSTWO POWIATOWE
W MOGIŃNIE
ul. G. Narutowicza 1
88-300 Mogińno

Mogilno, dnia 04 maja 2023r.

AS.6743.199.2023

ZAŚWIADCZENIE

Na podstawie art. 30 ust. 5aa ustawy z dnia 7 lipca 1994 r. - Prawo budowlane (t.j. Dz. U. z 2023r., poz. 682 z późn. zm.) i w związku z art. 30 ust. 1b oraz art. 29 ust. 1 pkt 28 oraz na podstawie art. 217 § 2 pkt 2 ustawy z dnia 14 czerwca 1960 r. – Kodeks postępowania administracyjnego (t.j. Dz. U. z 2023r., poz. 775)
po rozpatrzeniu zgłoszenia inwestora, z dnia 21.04.2023r.

zaświadczam

o braku podstaw do wniesienia sprzeciwu na wykonanie robót polegających na doposażeniu placu zabaw o zestaw zabawowy w m. Stawiska, gmina Mogilno, na działce o nr ewid. 127/4, objętych obowiązkiem zgłoszenia.

Projekt ww. zamierzenia budowlanego sporządził inż. Stanisław Wołek.

Wydanie niniejszego zaświadczenia uprawnia inwestora do rozpoczęcia robót budowlanych,

Zgodnie z art. 7 pkt 3 ustawy z dnia 16 listopada 2006r. o opłacie skarbowej (t.j. Dz. U. z 2022r., poz. 2142 z późn. zm.) za wydanie zaświadczenia nie pobrano opłaty skarbowej.

Uwaga!

Zabezpieczyć strefę niebezpieczną wokół budynku i urządzeń mechanicznych pracujących bezpośrednio przy robotach budowlanych.

Roboty prowadzić zgodnie z obowiązującymi przepisami w zakresie przepisów BHP.

Otrzymują:

- Gmina Mogilno
ul. Narutowicza nr 1
88-300 Mogilno

z up. STAROSTY
Jaczy
mgr inż. Marcin Łączny
Naczelnik
Wydziału Ochrony Środowiska, Architektury
Budownictwa, Rolnictwa i Leśnictwa

Otrzymują do wiadomości:

- Powiatowy Inspektor Nadzoru Budowlanego w Mogilnie
ul. M. Konopnickiej nr 20
88-300 Mogilno
- a/a