



Nadleśnictwo Starachowice

Stan na 05-01-2022

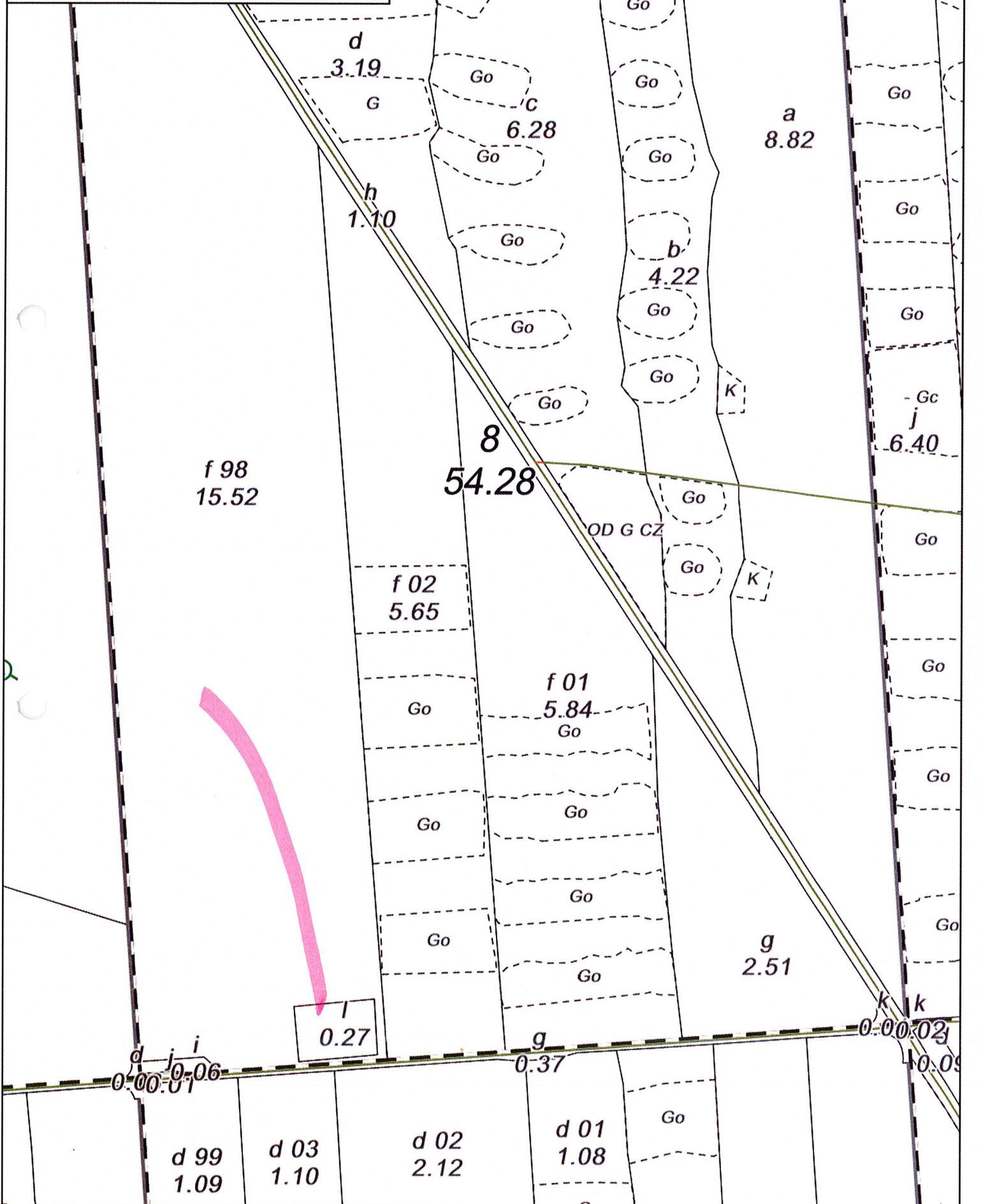
Zabiegunk w 6 do SZX



lokalizacja nr inwentaryzacyjnego

Skala 1:3750

0 50 100 m



f 98
15.52

8
54.28

a
8.82

b
4.22

d
3.19

c
6.28

h
1.10

- Gc
j
6.40

f 02
5.65

f 01
5.84

g
2.51

i
0.27

d j i
0.00 0.06 0.01

g
0.37

k k
0.00 0.02 10.09

d 99
1.09

d 03
1.10

d 02
2.12

d 01
1.08

Go



Nadleśnictwo Starachowice

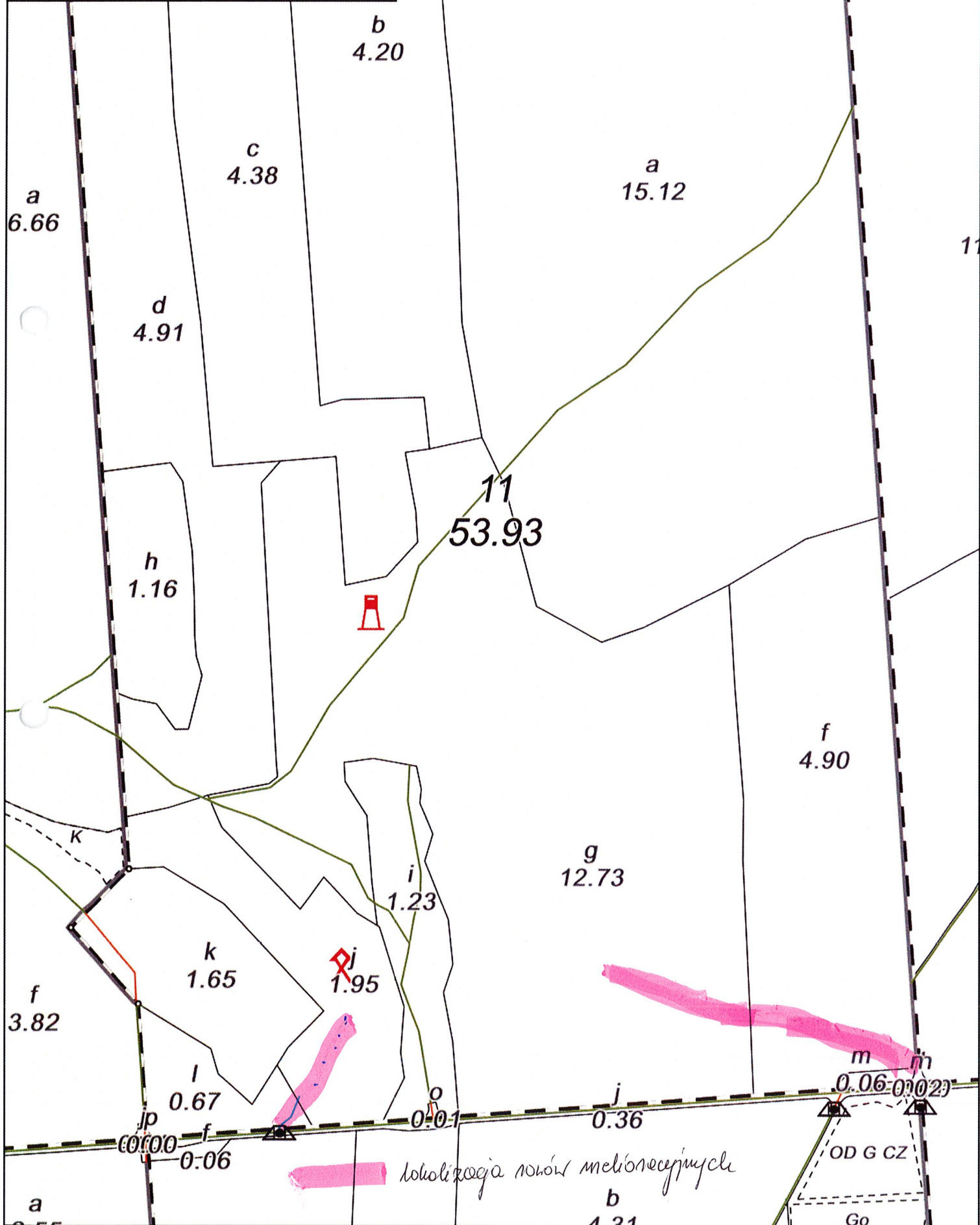
Stan na 05-01-2022

Łąka nr 6 do SWK



Skala 1:3750

0 50 100 m





Nadleśnictwo Starachowice

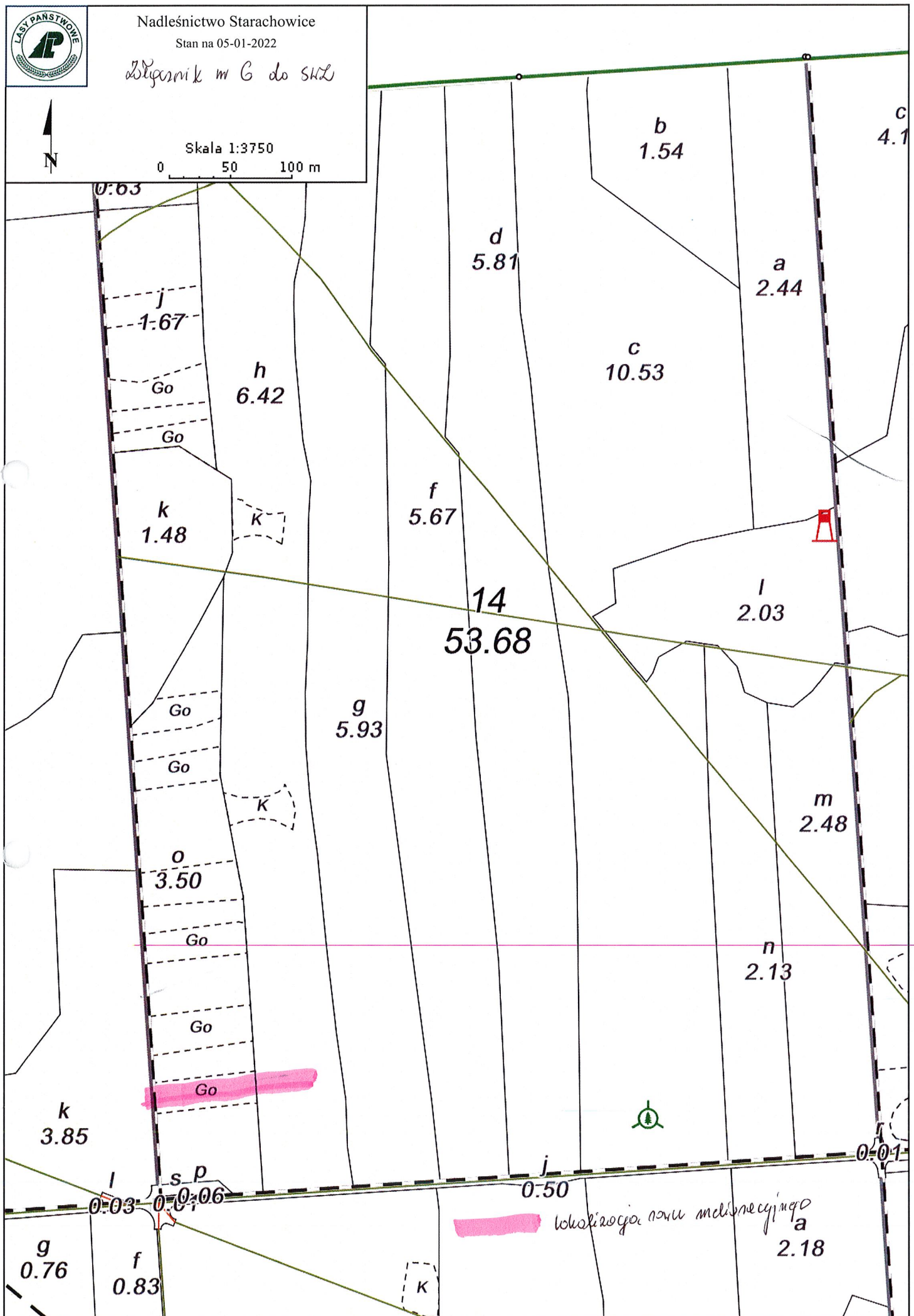
Stan na 05-01-2022

Wzrostnik m G do SKŁ



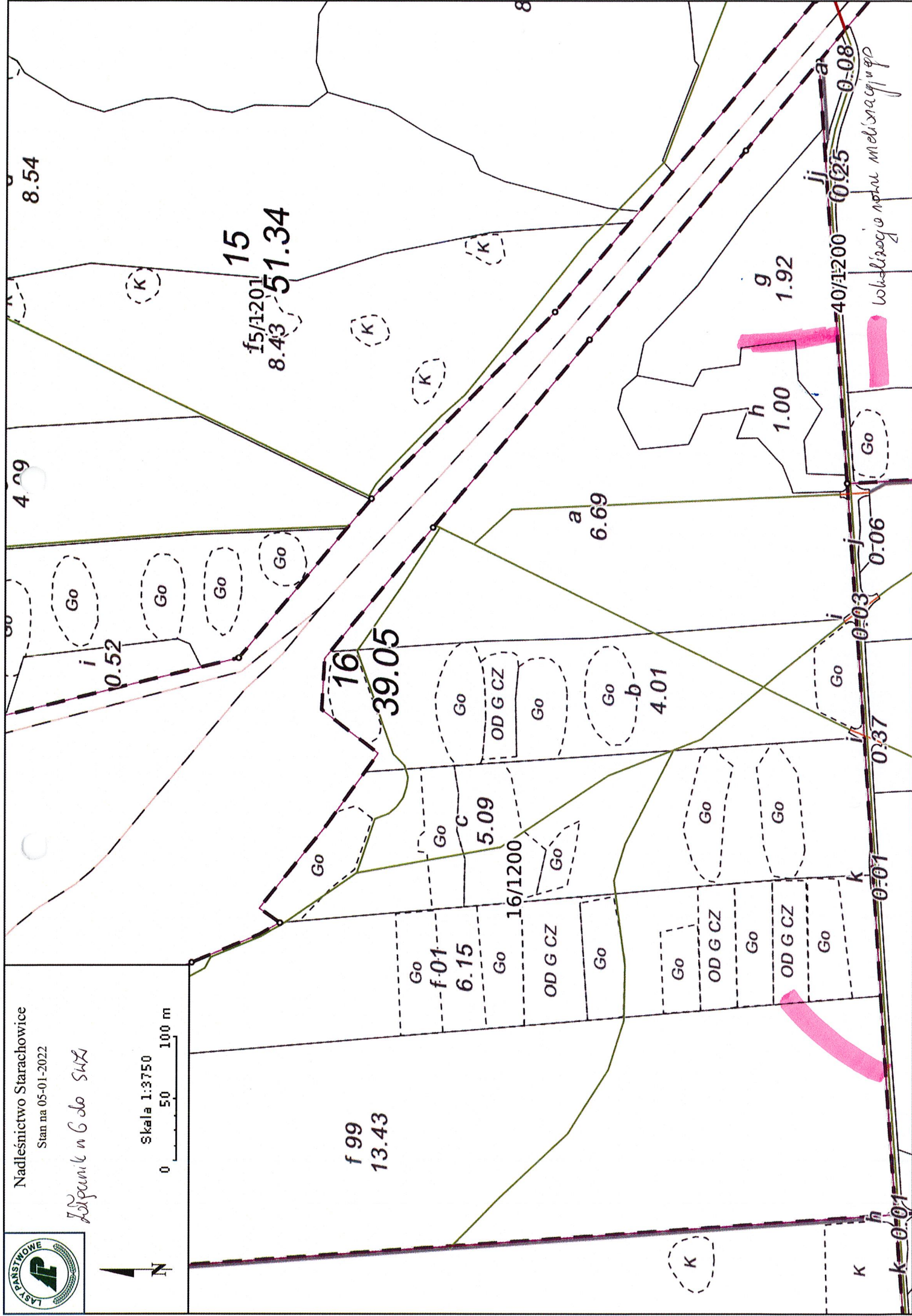

Skala 1:3750

0 50 100 m





Nadleśnictwo Starachowice
Stan na 05-01-2022
Zobowiązanie G do SUZ



Wolność drogi od normalnej melioracji w sp



Nadleśnictwo Starachowice

Stan na 05-01-2022

Zolycznik w G do SSK



Wokółizogę nowów melionocęjryde

Skala 1:3750

0 50 100 m

a 99
13.72

Go
a 0.1
4.81
Go

OD G CZ

Go

c
1.52

Bg

d
0.62

63 f
1.15

63/57.991

j 01
1.71

0.50

h 02
2.47

h 01
1.10

j 02
1.09

i 02
0.48

j 03
1.22

i 03
0.24

j 04
1.04

i 04
0.22

h 04
1.22

h 03
2.17

j 05
1.25

i 05
0.64

h
4.65

j 06
1.03

i 06
0.46

h 05
0.14

g
3.05

j 07
1.03

i 99
0.58

h 99
1.47

h 06
2.43

j 09
1.33

j 08
1.17

j 99
0.57

j
0.86

f
0.20

c
0.06

93/1200

a
6.93

a
2.07

b
1.18

d
2.98



Nadleśnictwo Starachowice

Stan na 05-01-2022

Wycena nr 6 ob. SWL

h 03
2.17

h
4.65

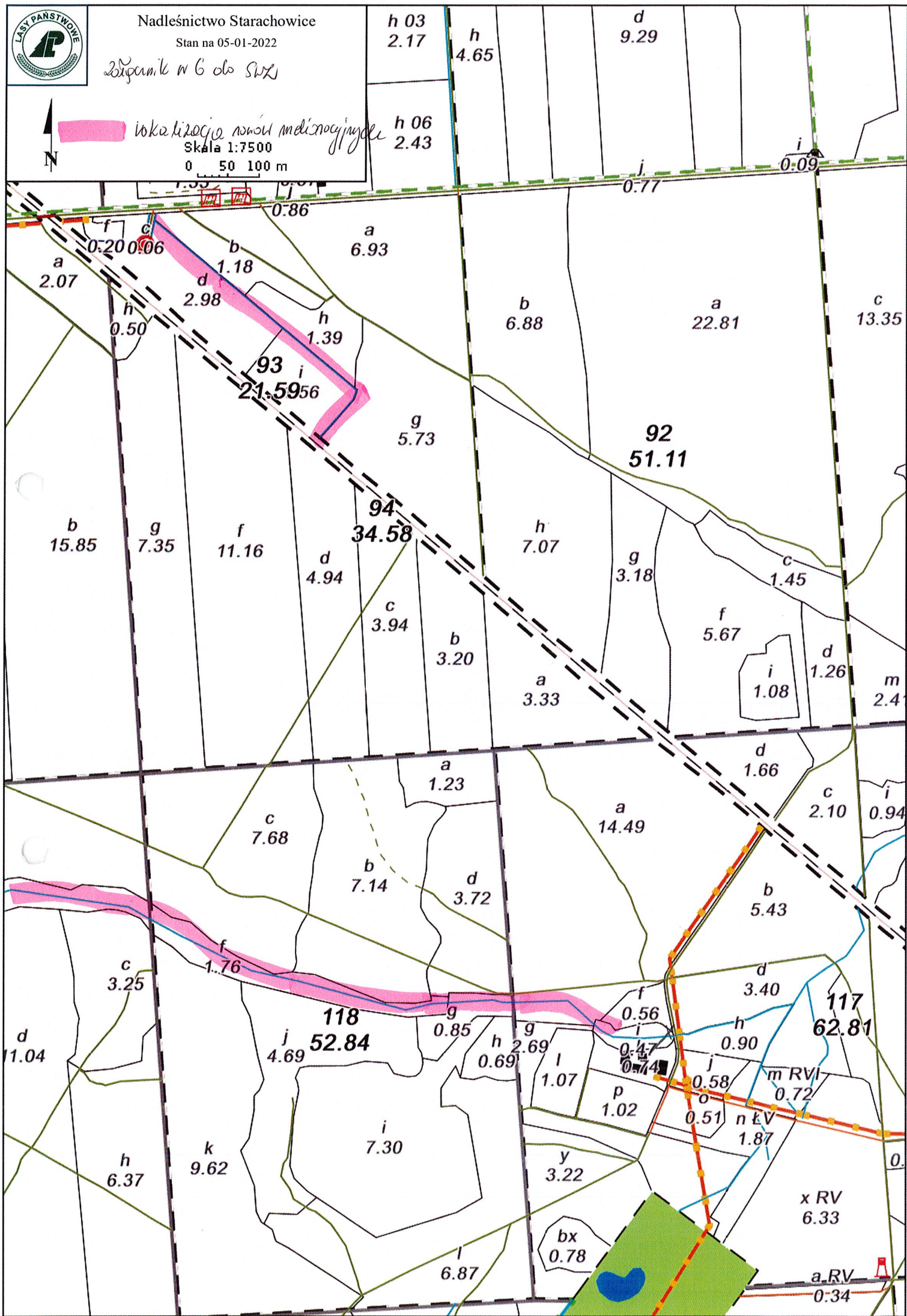
d
9.29

h 06
2.43

lokalizacja nowol medycyny

Skala 1:7500

0 50 100 m



93
21.5956

92
51.11

94
34.58

118
52.84

117
62.81

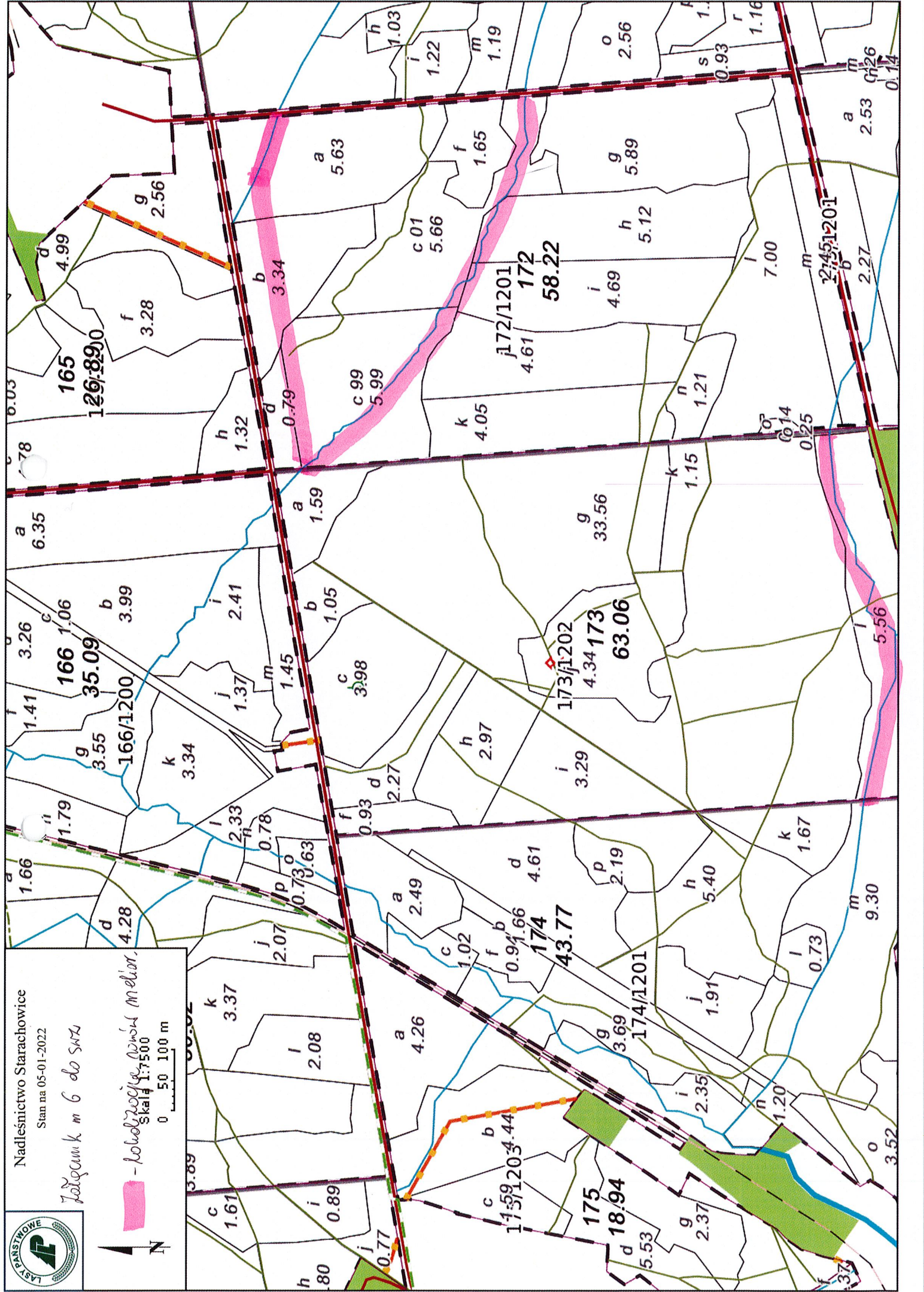
x RV
6.33

a.RV
0.34



Nadleśnictwo Starachowice
Stan na 05-01-2022
Zajęciem k m 6 do SWZ

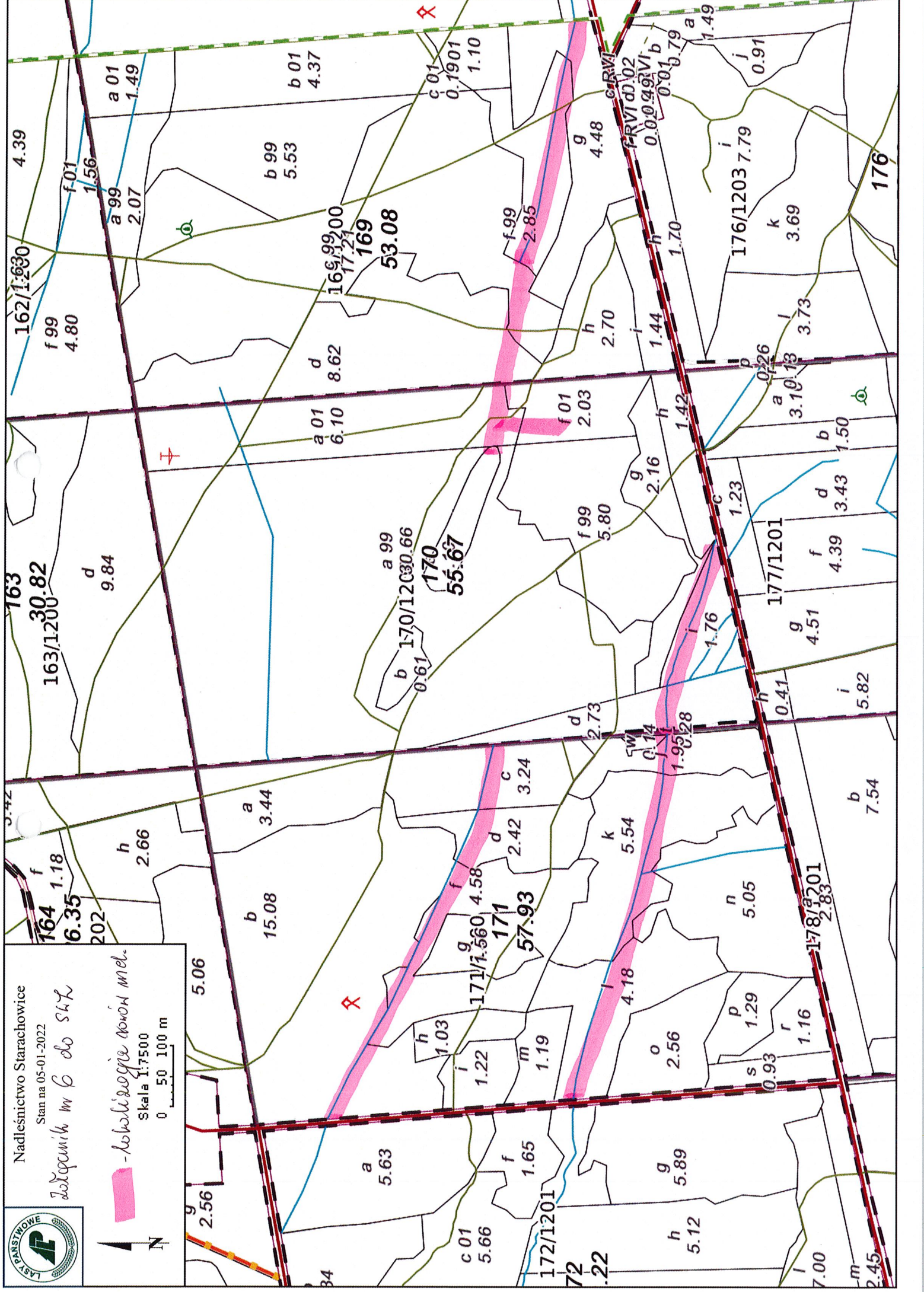
- kolowizyjny pomiar melioracji
Skala 1:7500
0 50 100 m





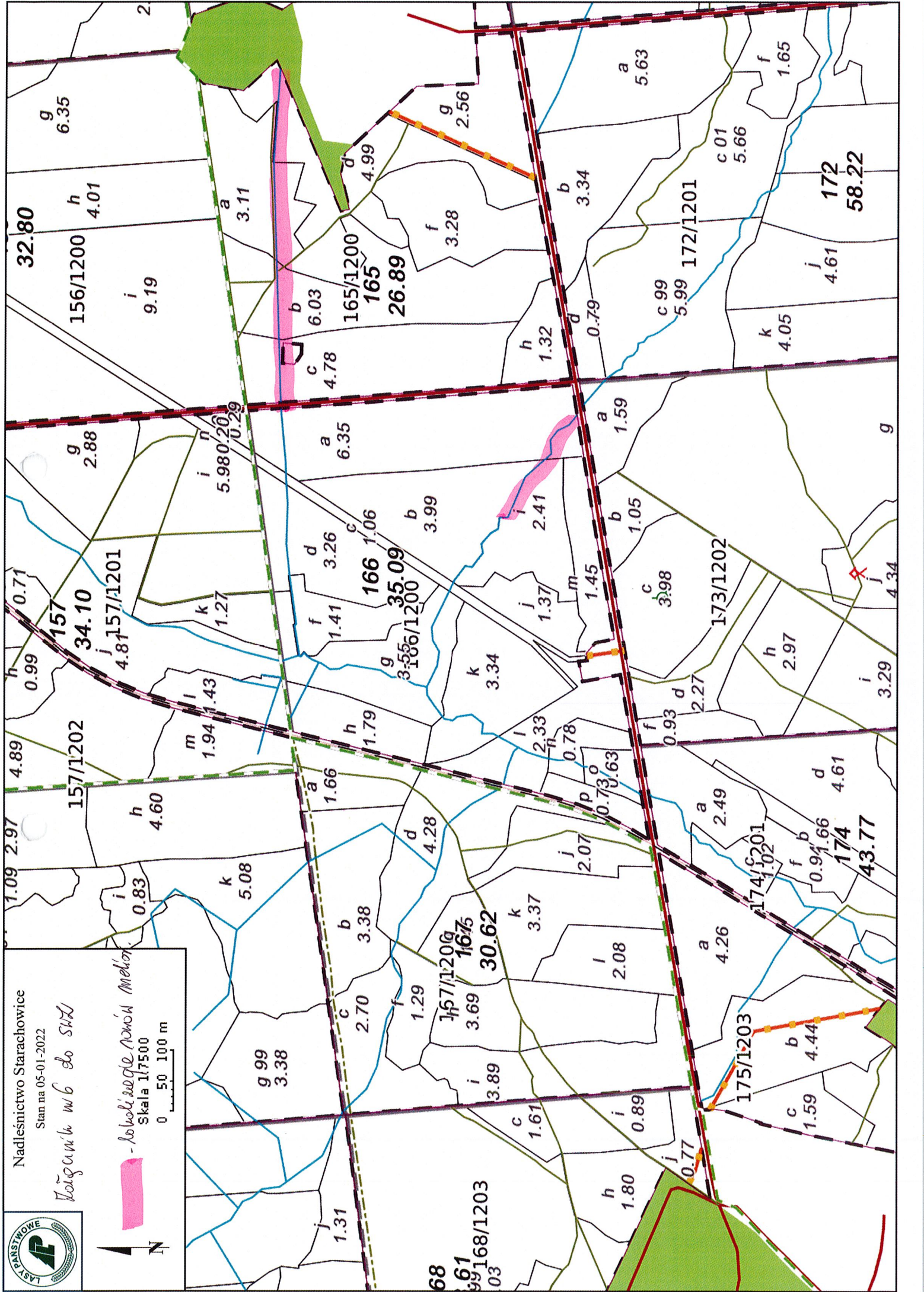
Nadlesnictwo Starachowice
Stan na 05-01-2022
Zajęciach m. l. do SŁL

- lokalizacja rowów mel.
Skala 1:7500
0 50 100 m



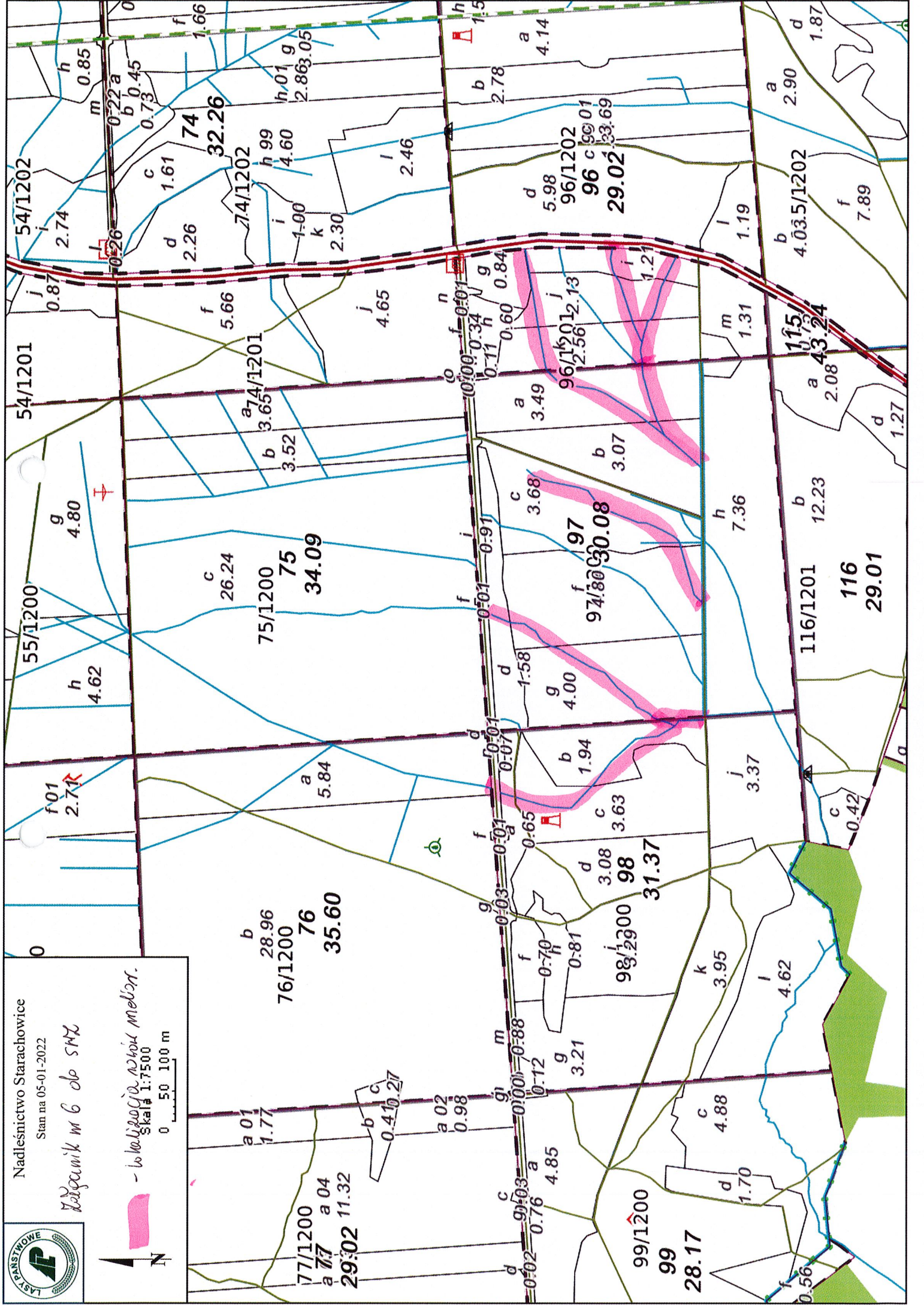


- lokalizacja nowych mełn
 Skala 1:7500
 0 50 100 m





- w kolorze różowym melior.
 Skala 1:7500
 0 50 100 m



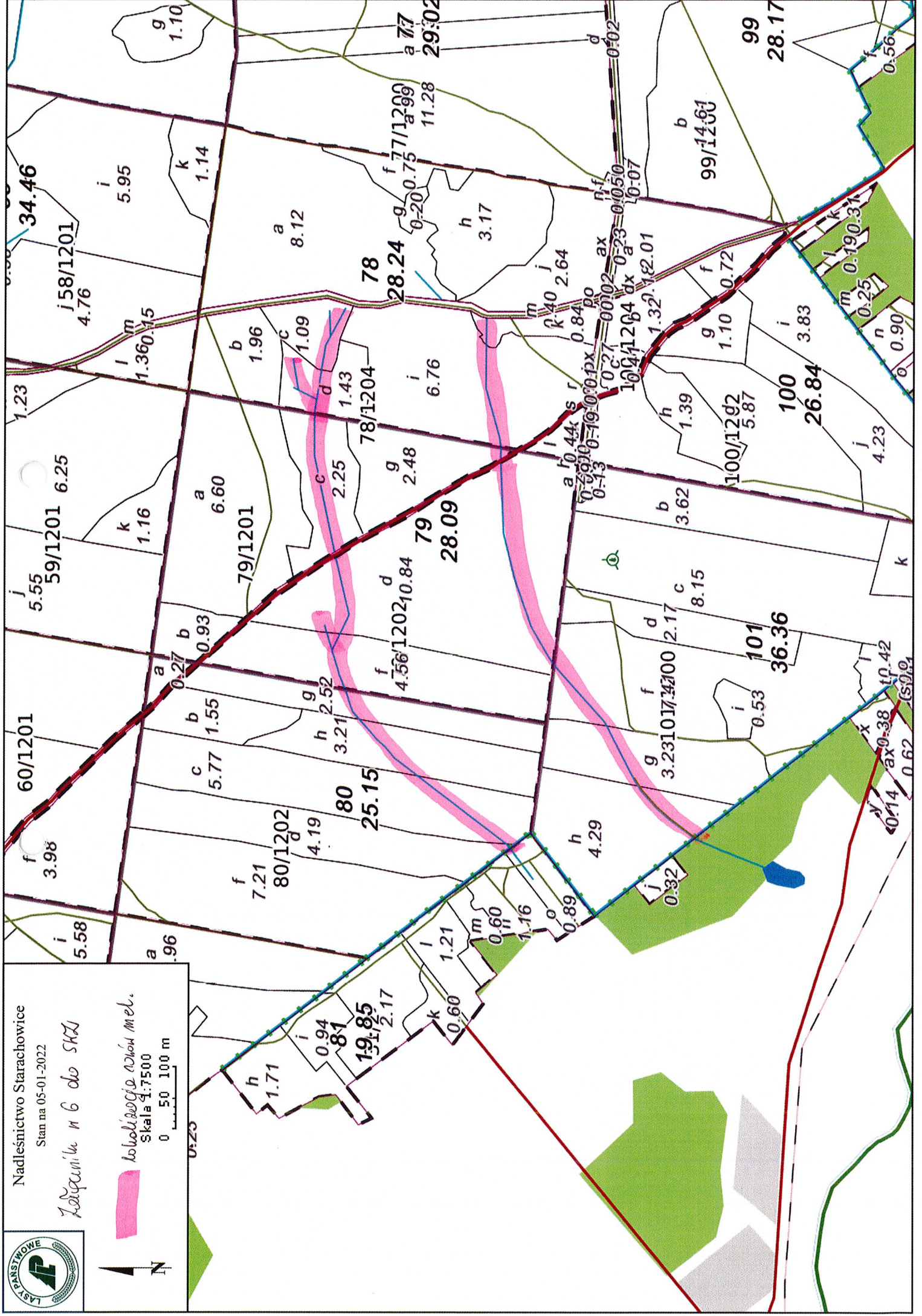


Nadleśnictwo Starachowice
Stan na 05-01-2022

Zakaznik nr 6 do SKZ

kolonizacja nowów mel.

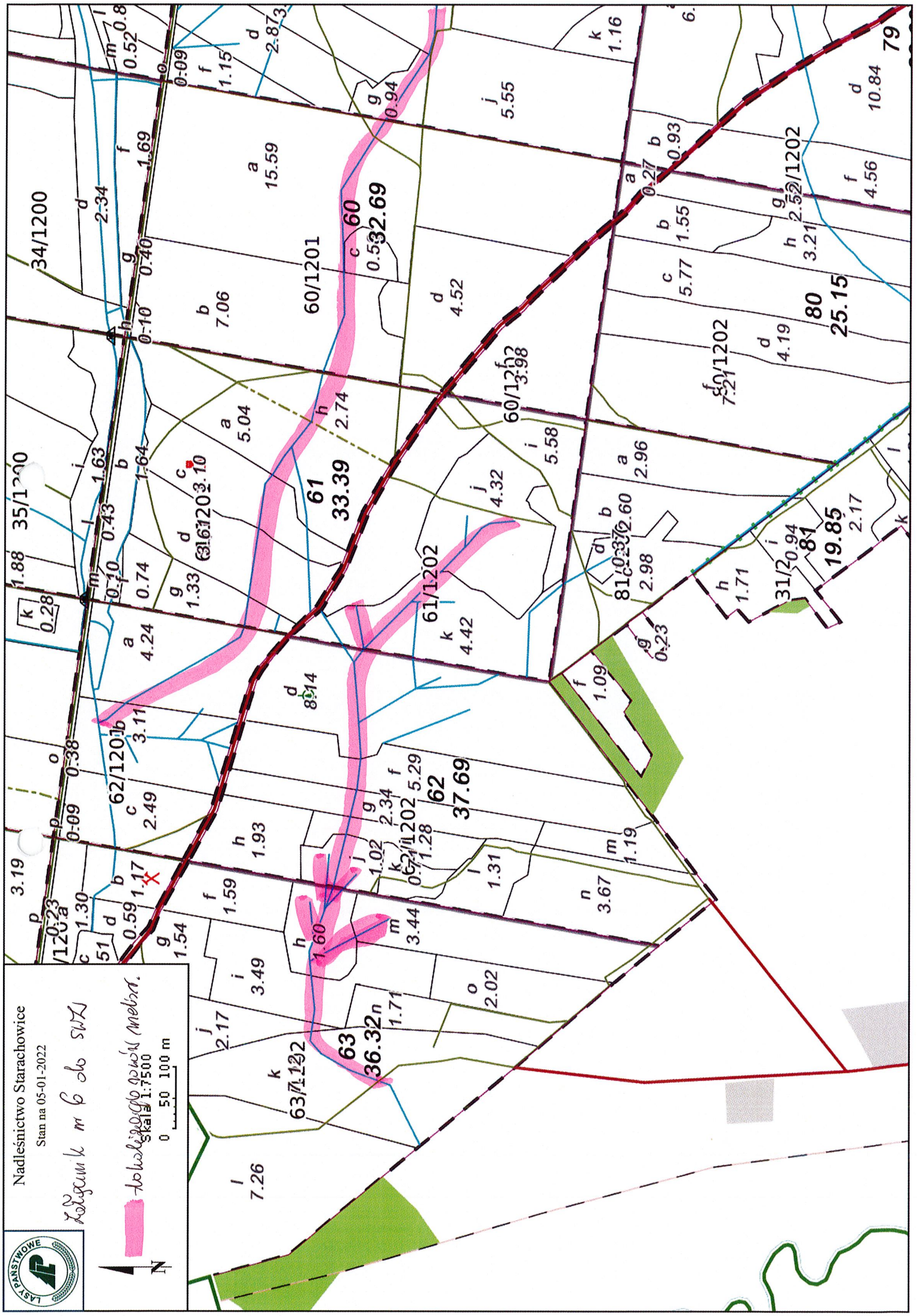

Skala 1:7500
0 50 100 m





Nadleśnictwo Starachowice
Stan na 05-01-2022
Kodycemik nr 6 obw SWZ

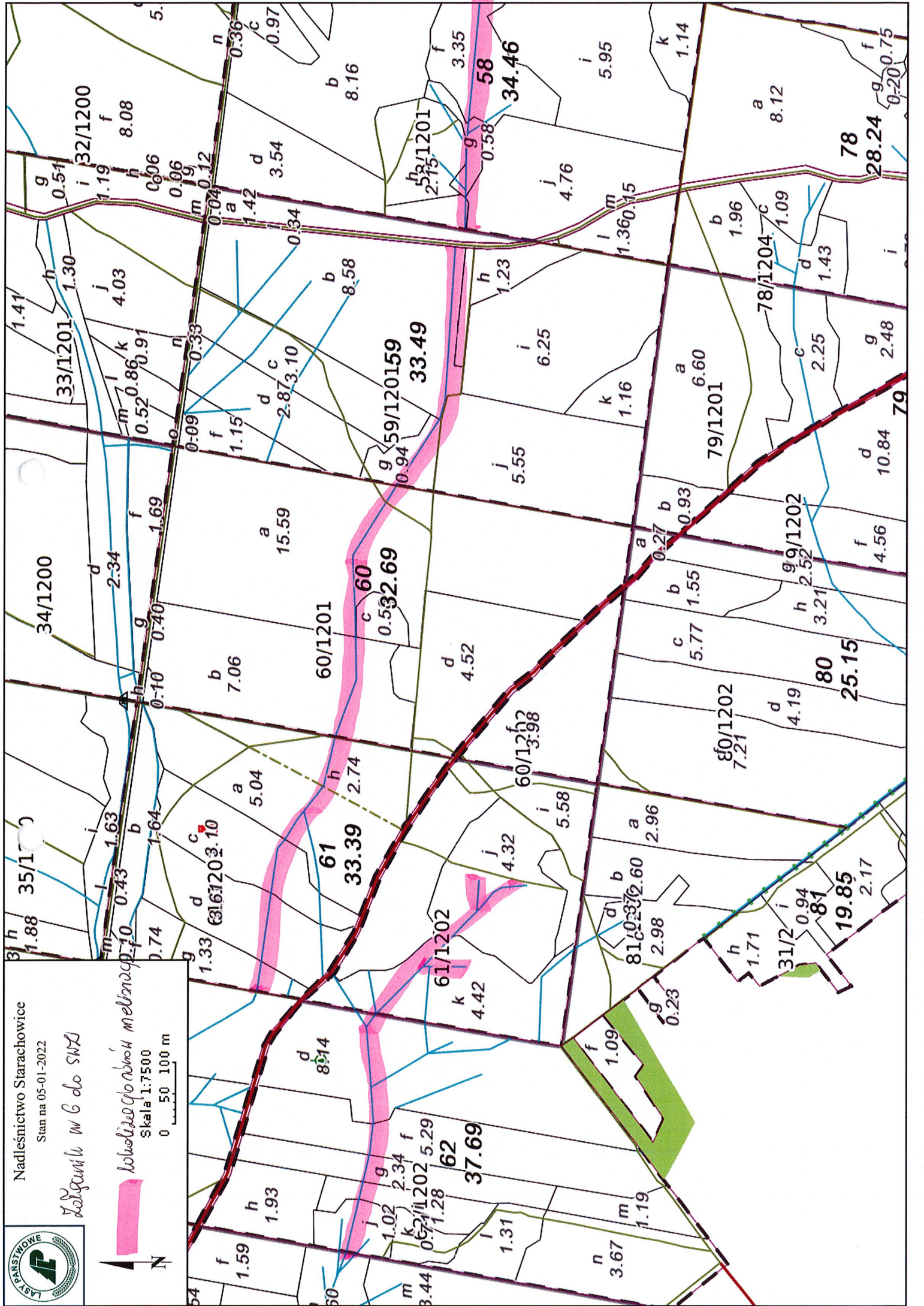
tolokowy odcinek niebieski
Skala 1:7500





Nadleśnictwo Starachowice
Stan na 05-01-2022
Zagranic w G do SWZ

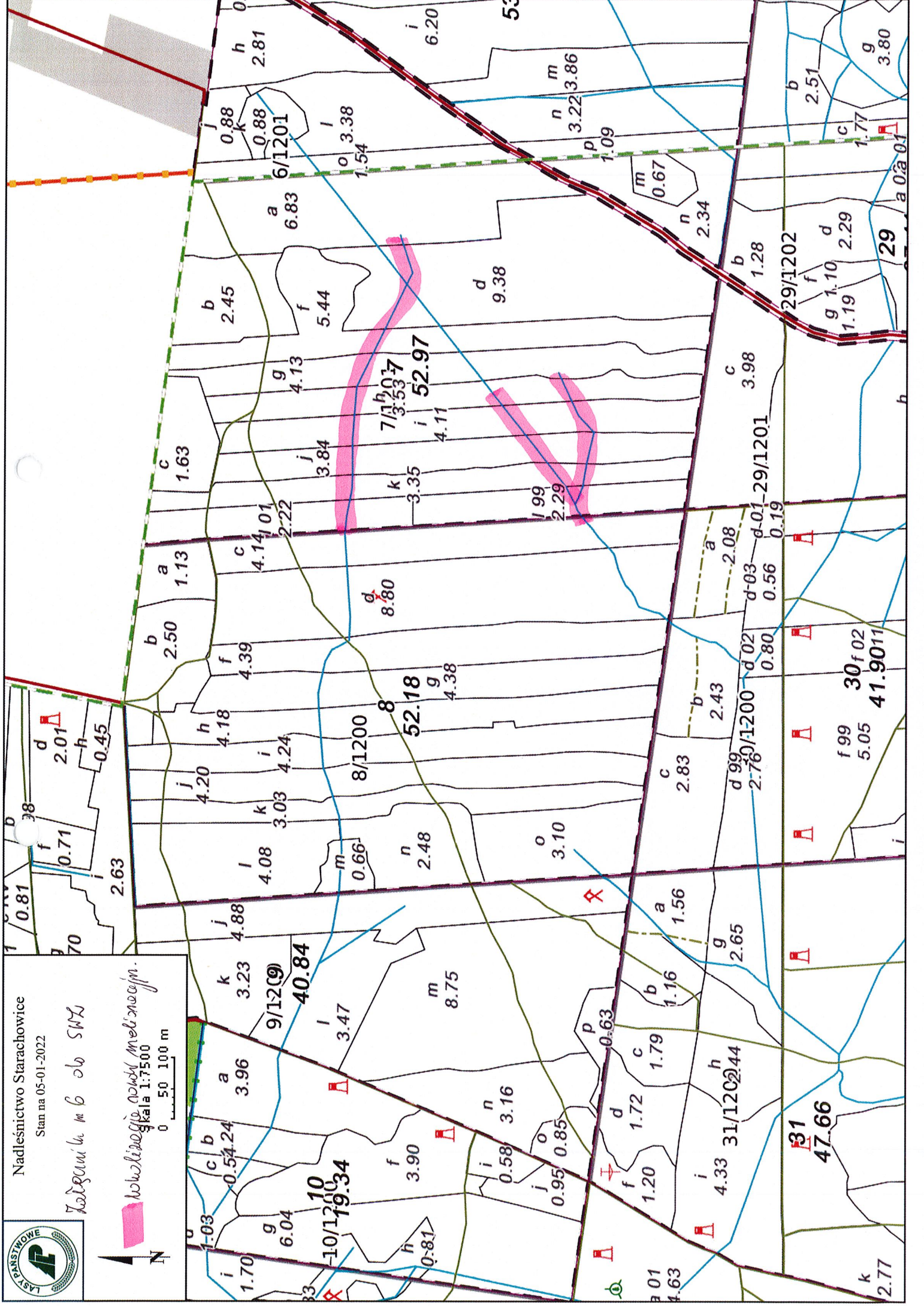
Wolnojezdynowa melioracja
Skala 1:7500
0 50 100 m



Nadlesnictwo Starachowice
 Stan na 05-01-2022

Wielkość powierzchni w metrach kwadratowych
 Skala 1:7500

0 50 100 m





Nadleśnictwo Starachowice

Stan na 05-01-2022

dotychczas w 6 do SWX

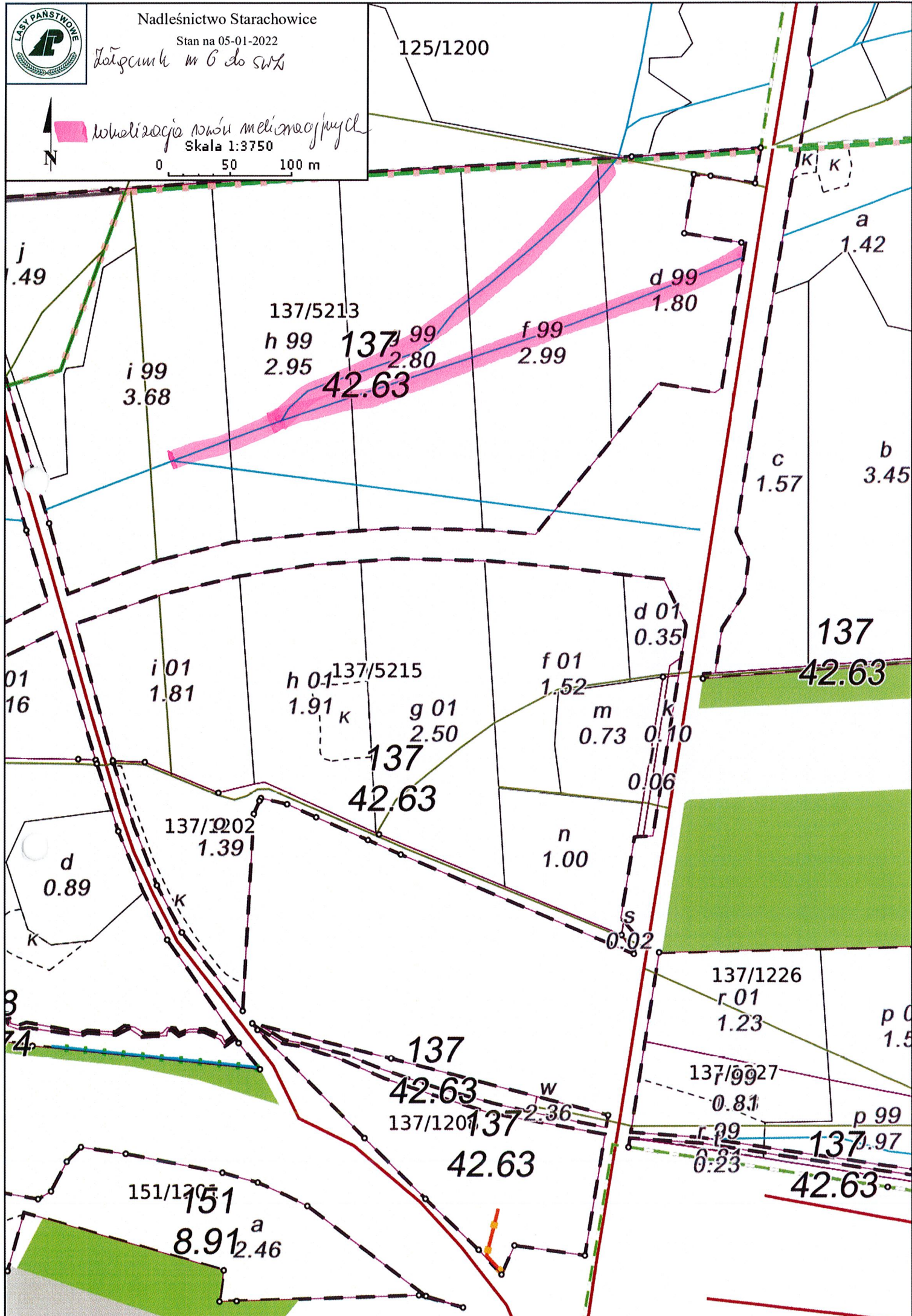
125/1200



Wskazanie nowo melioracyjnych

Skala 1:3750

0 50 100 m



j
0.49

i 99
3.68

137/5213

h 99
2.95

137 99
2.80

42.63

f 99
2.99

d 99
1.80

a
1.42

b
3.45

c
1.57

137
42.63

01
16

i 01
1.81

h 01
1.91

137
42.63

g 01
2.50

f 01
1.52

m
0.73

k
0.10

0.06

n
1.00

137/202
1.39

d
0.89

s
0.02

137/1226
r 01
1.23

p 0
1.5

137

42.63

w
2.36

137/1201

42.63


137/9927
0.81

p 99
0.97

42.63

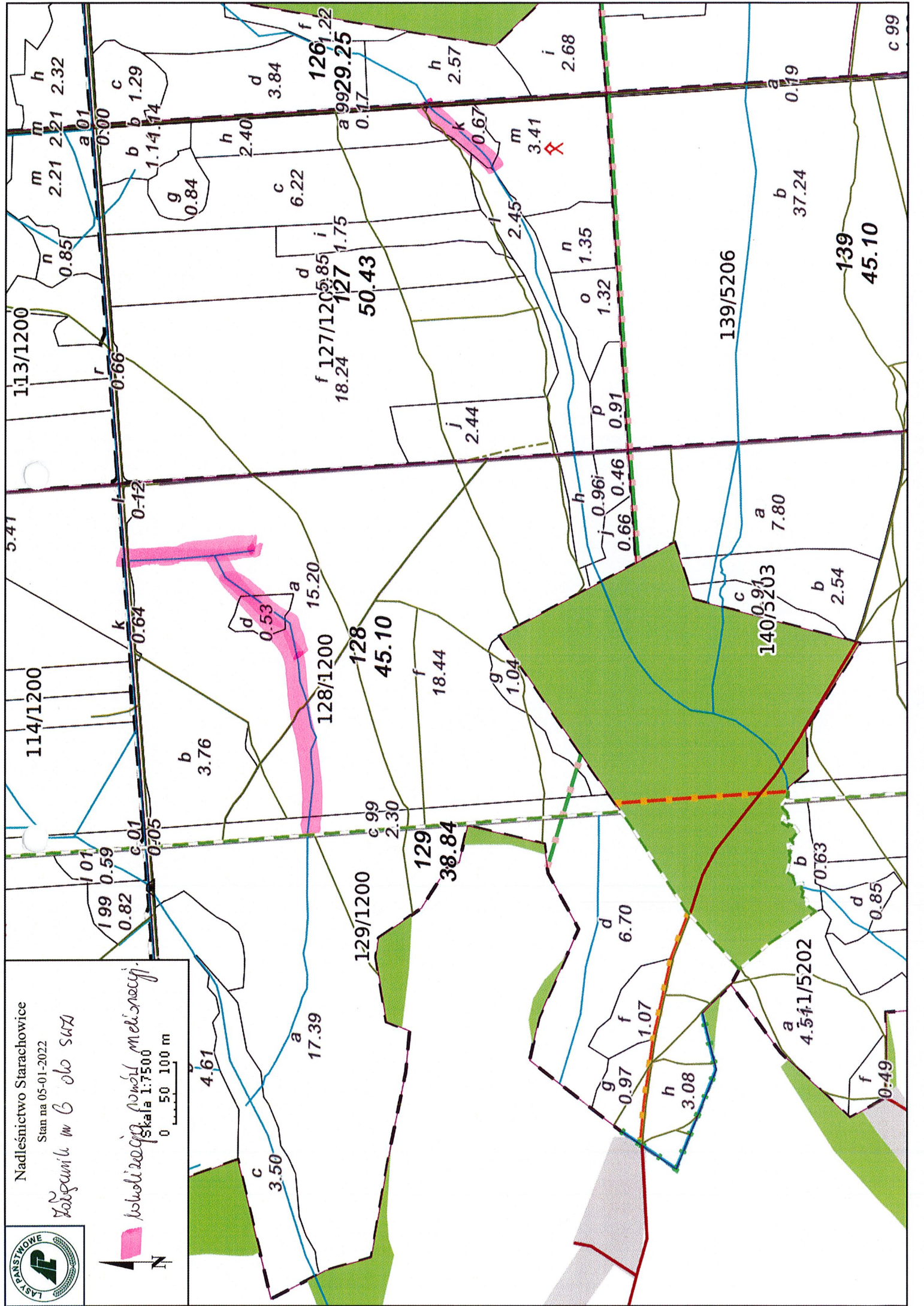
151/1201

8.91^a
2.46



Nadleśnictwo Starachowice
Stan na 05-01-2022
Wzajemnie w C oło SAZ

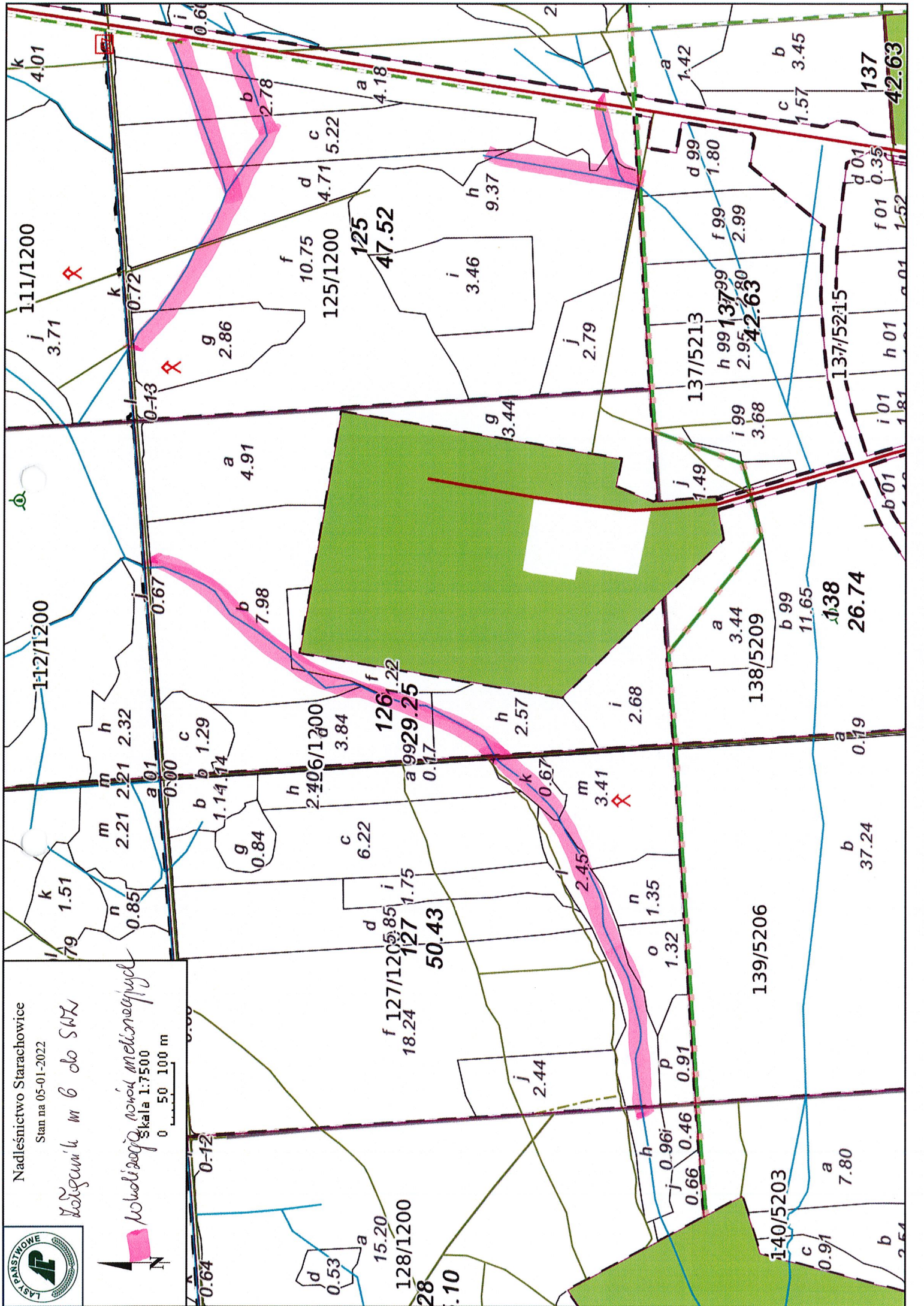
Wskazanie nowol melioracji.
Skala 1:7500
0 50 100 m





Nadleśnictwo Starachowice
Stan na 05-01-2022
Wzrostami m 6 do SWK

Wzrostami m 6 do SWK
Skala 1:7500
0 50 100 m

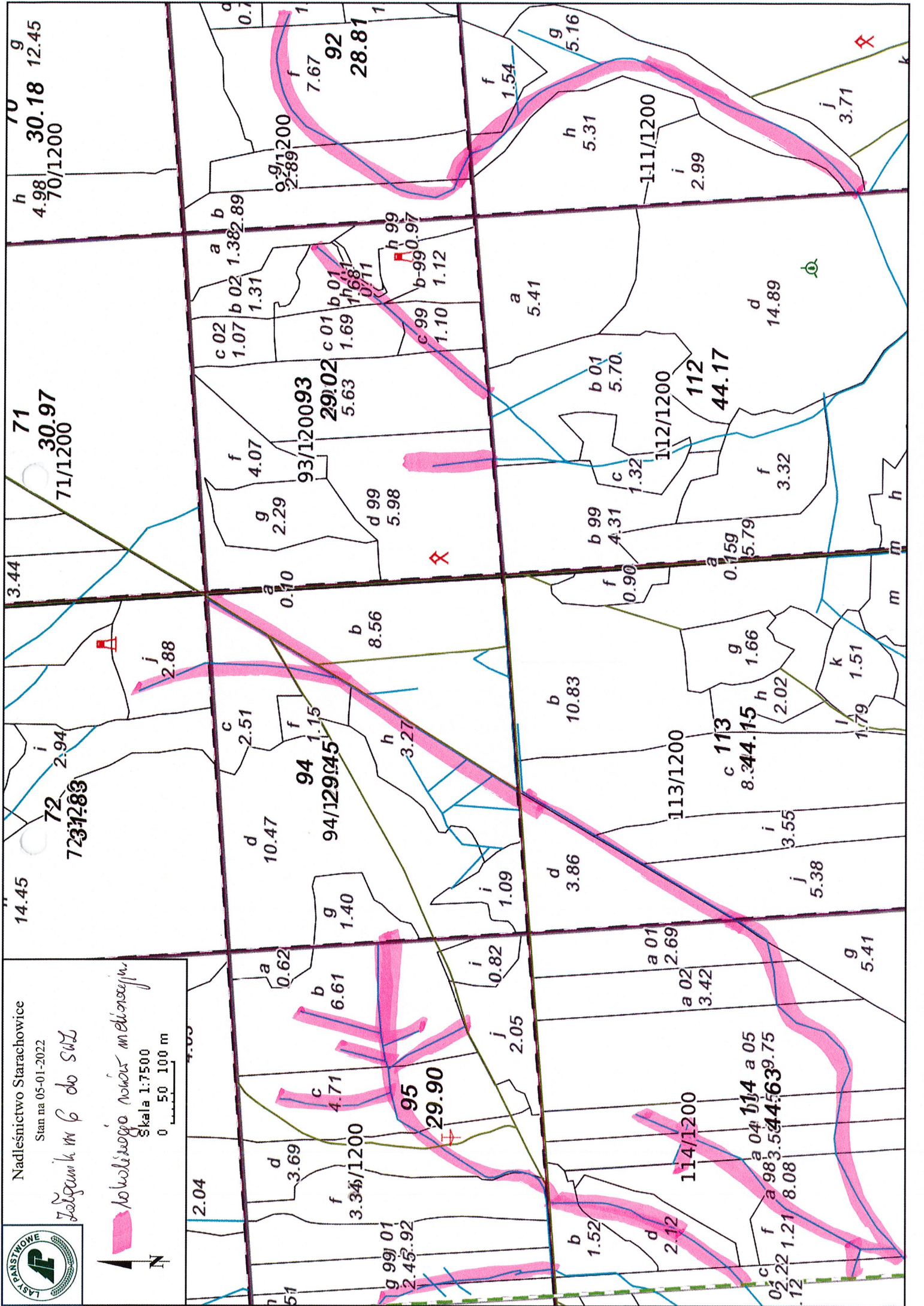




Nadleśnictwo Starachowice
 Stan na 05-01-2022

Trójgumki m 6 do SWZ

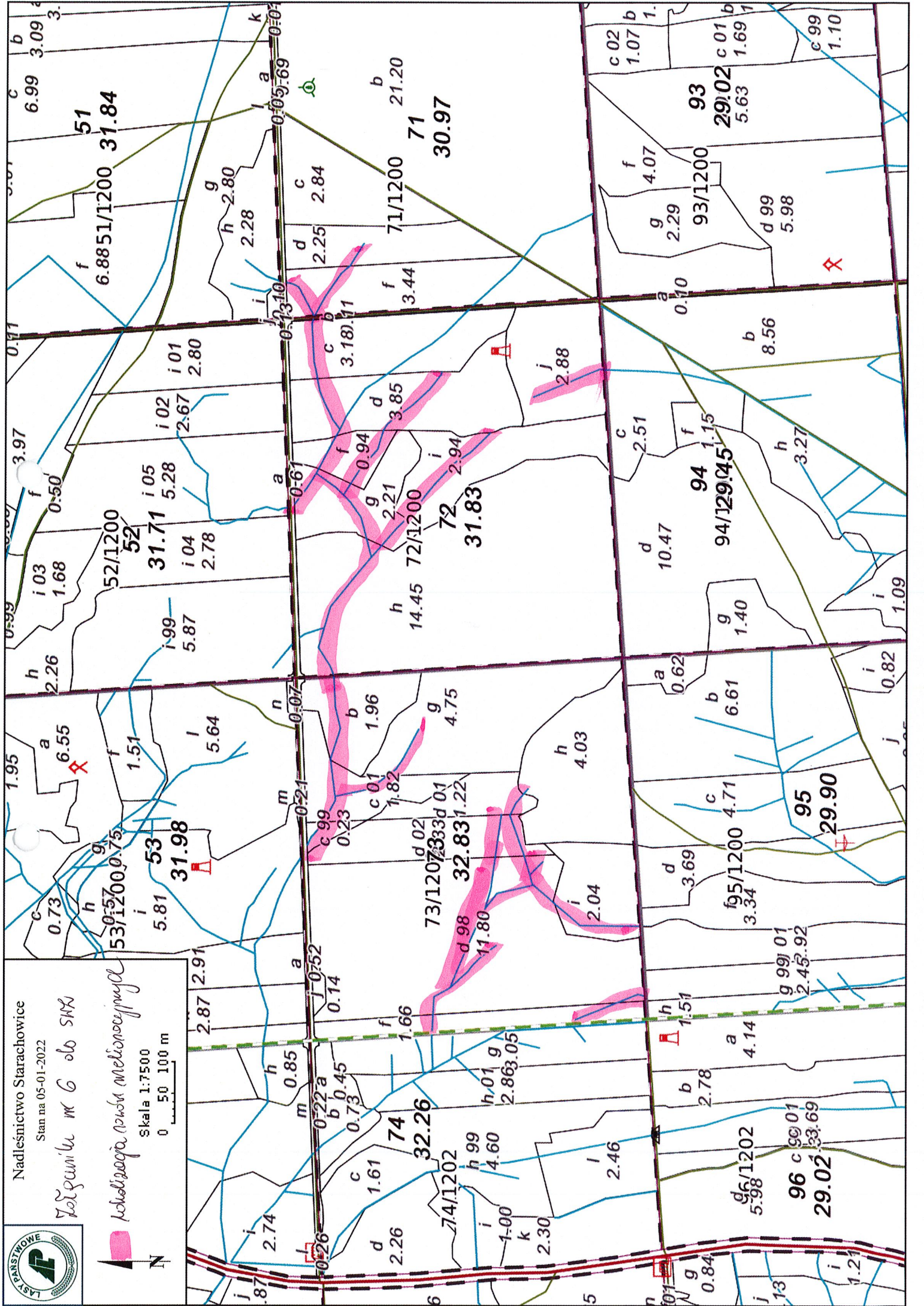
Nowoligowski nowa melioracja
 Skala 1:7500
 0 50 100 m





Nadlesnictwo Starachowice
Stan na 05-01-2022
Dzielnica nr 6 ob. SMK

Wskazywanie nowych melioracyjnych
Skala 1:7500
0 50 100 m



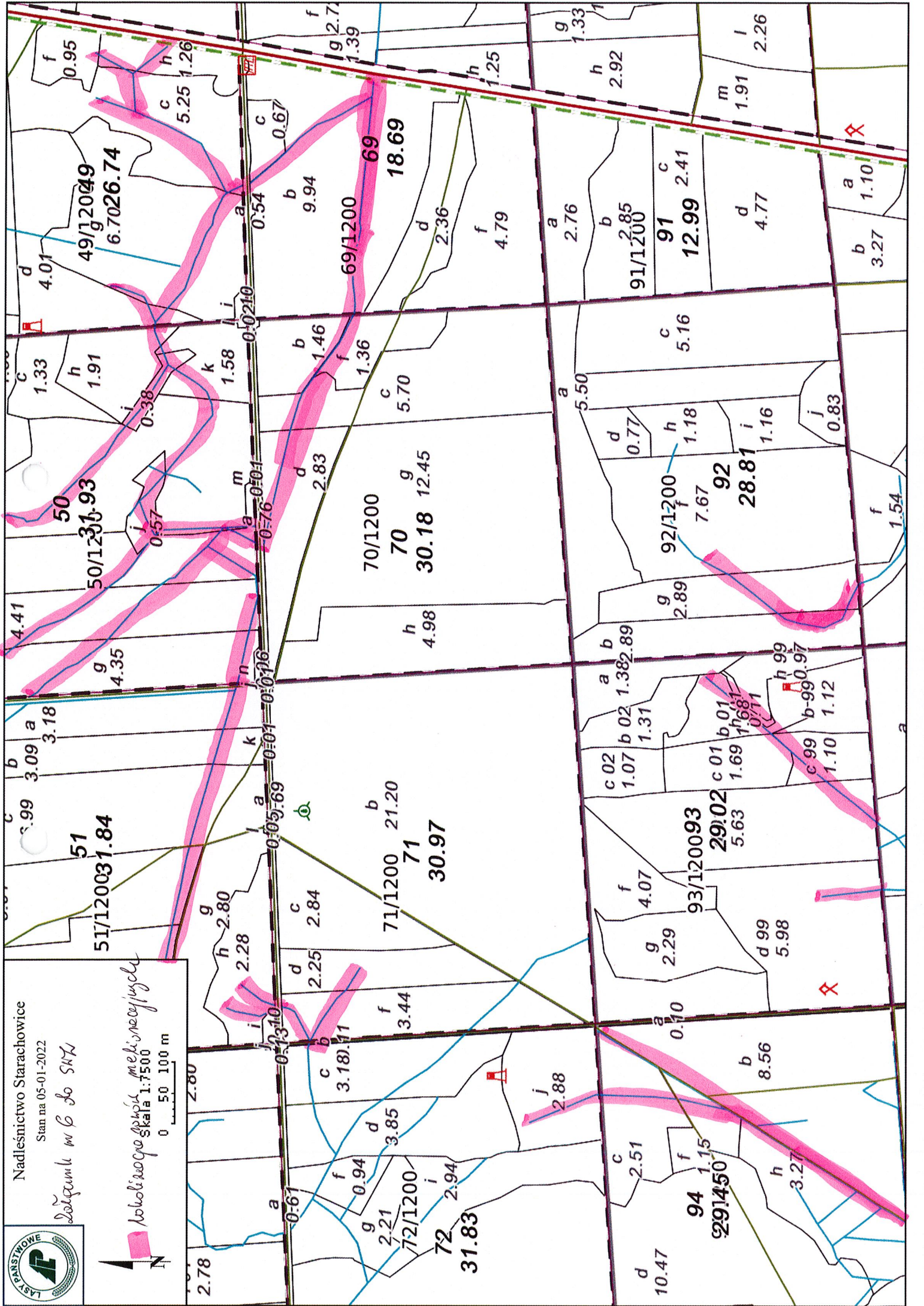


Nadleśnictwo Starachowice

Stan na 05-01-2022

Dotyczy m.c. do SNTK

Wskazanie granic melioracyjnych
Skala 1:7500
0 50 100 m

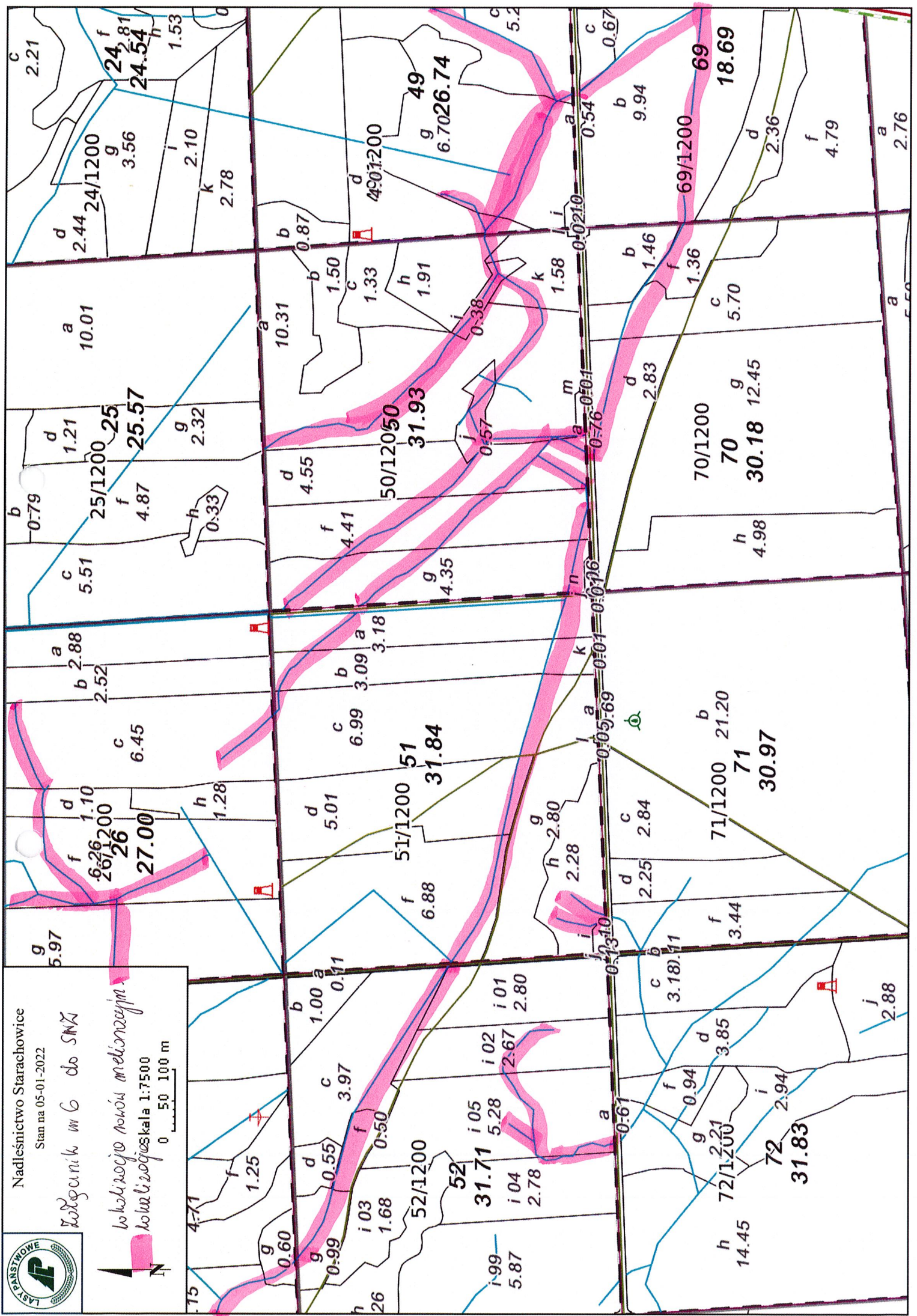
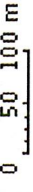




Nadleśnictwo Starachowice
 Stan na 05-01-2022

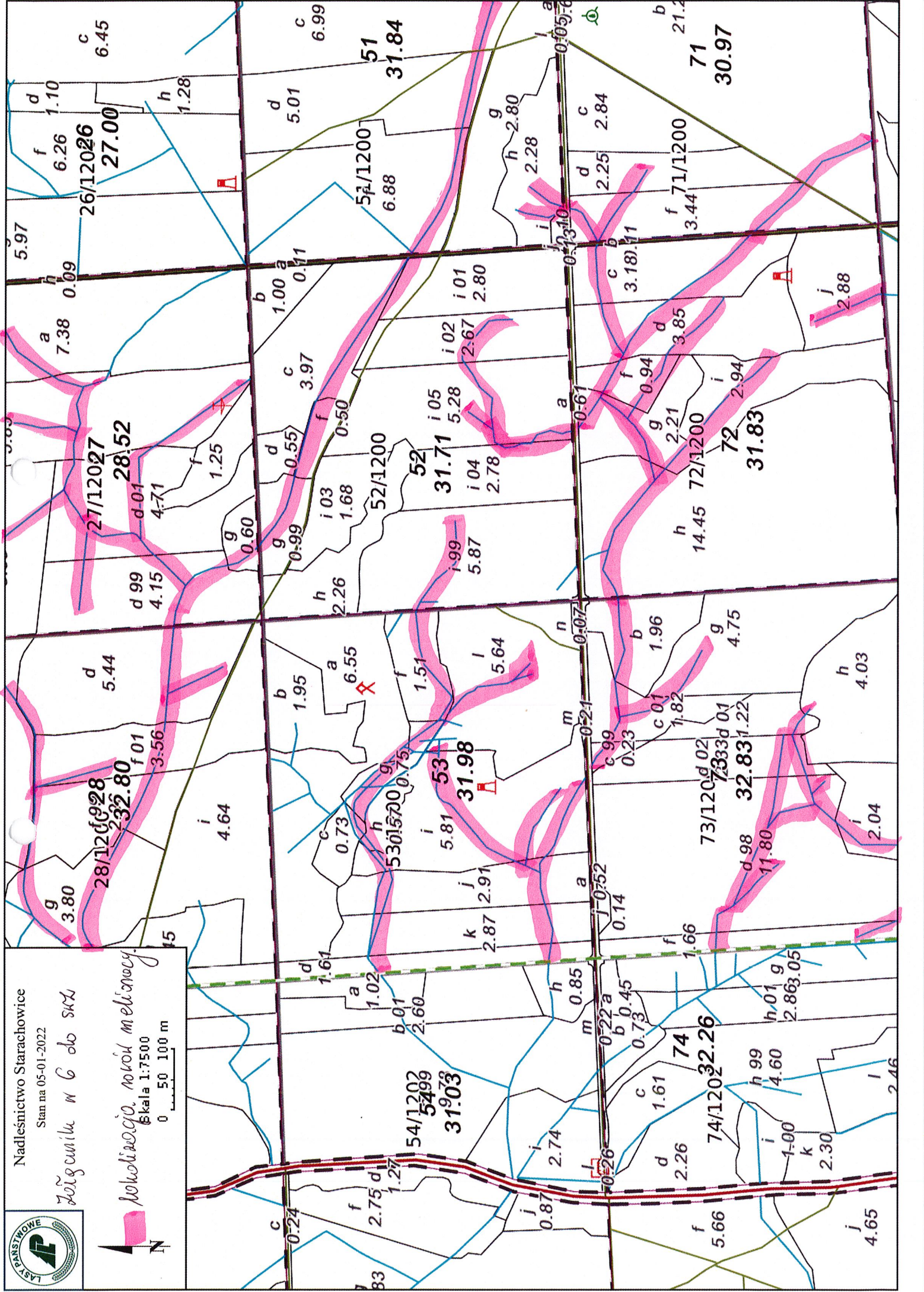
Zobacznik m 6 do SINA

Wskazanie nowu melioracyjm.
 Wskazanie skala 1:7500



Nadleśnictwo Starachowice
 Stan na 05-01-2022
 Folgamiu w G do ssk

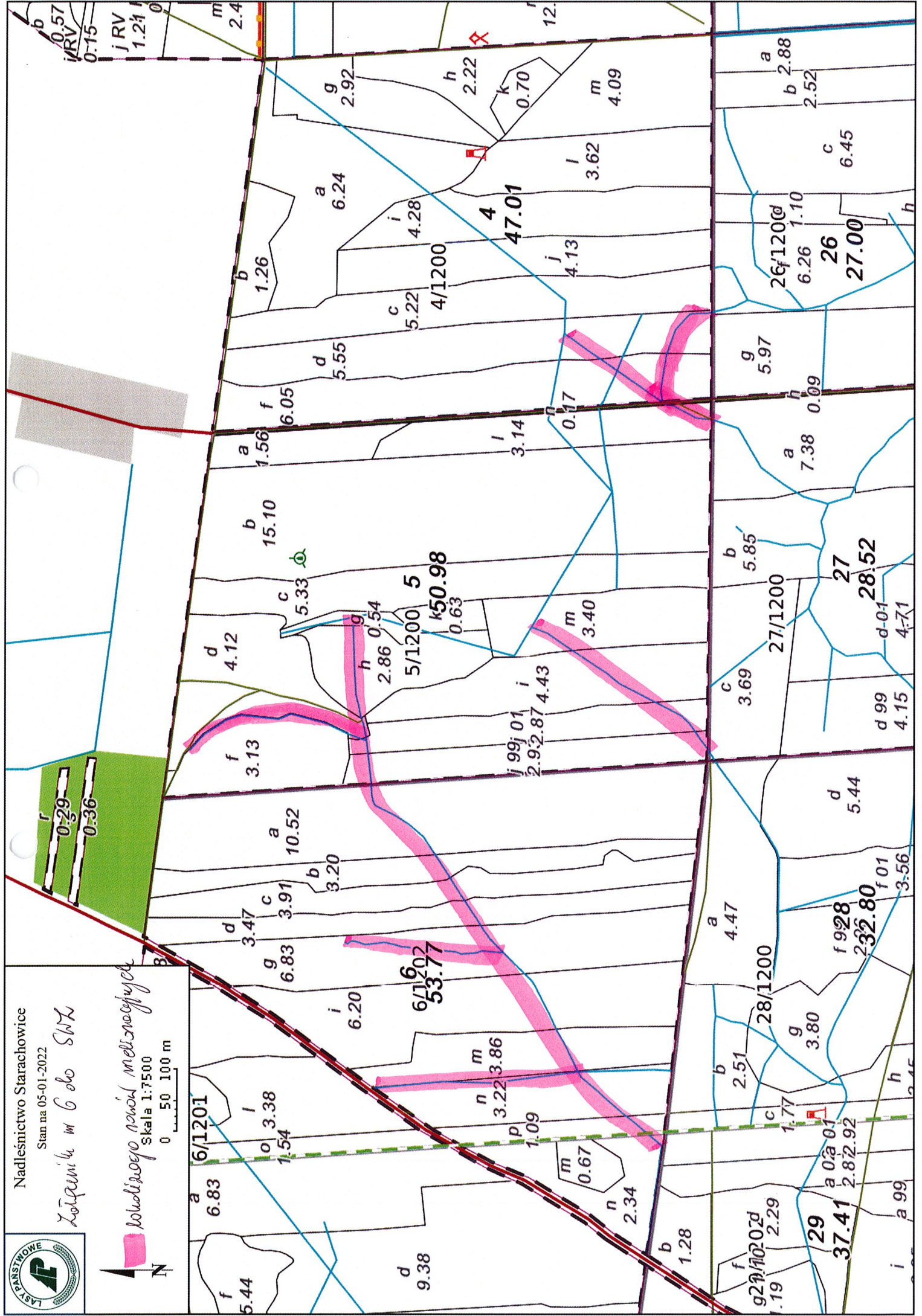
Wskazanie porok melioracy.
 Skala 1:7500
 0 50 100 m



Nadleśnictwo Starachowice
Stan na 05-01-2022
Zaopinięciu w G do SWZ



Wieloletniego nowod melioracyjnego
Skala 1:7500
0 50 100 m





Nadleśnictwo Starachowice

Stan na 05-01-2022

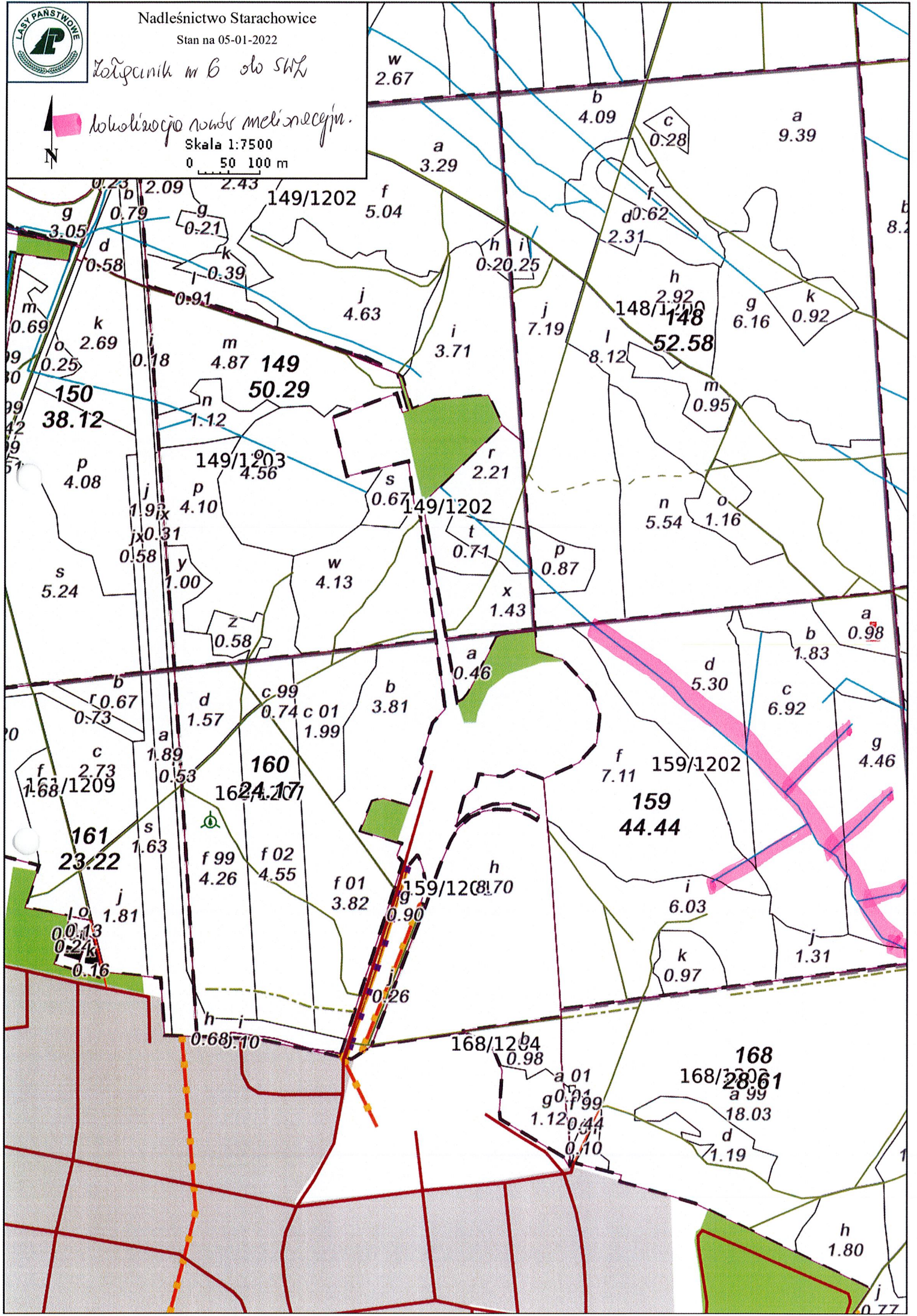
Koliguniki m.6 do SWL



kolonizacja nowa melioracyjna.

Skala 1:7500

0 50 100 m



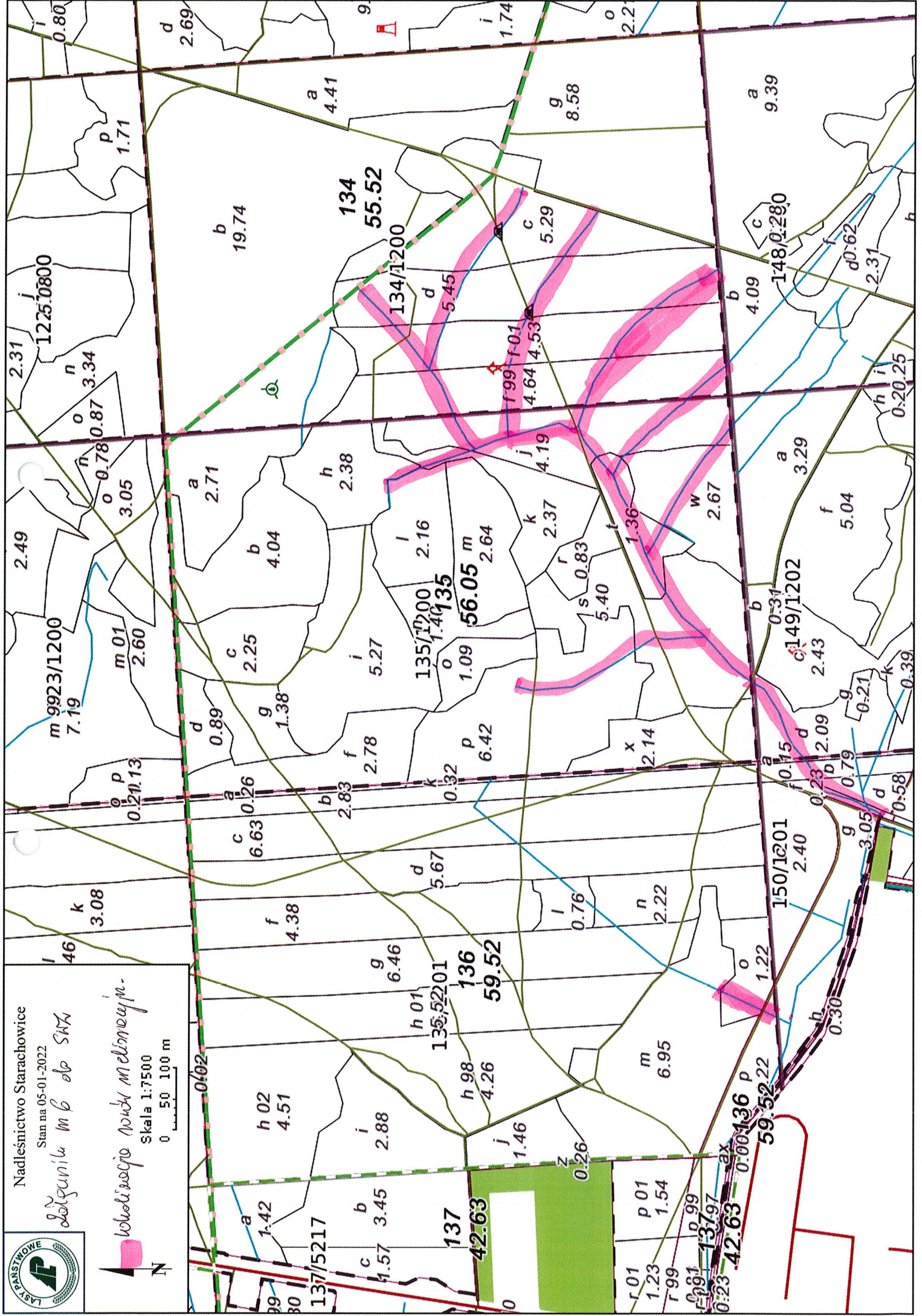
Nadlesnictwo Starachowice

Stan na 05-01-2022

Solganika mb do SZA

Wolowizacja Nowa Melinowa m.

Skala 1:7500
0 50 100 m





Nadleśnictwo Starachowice

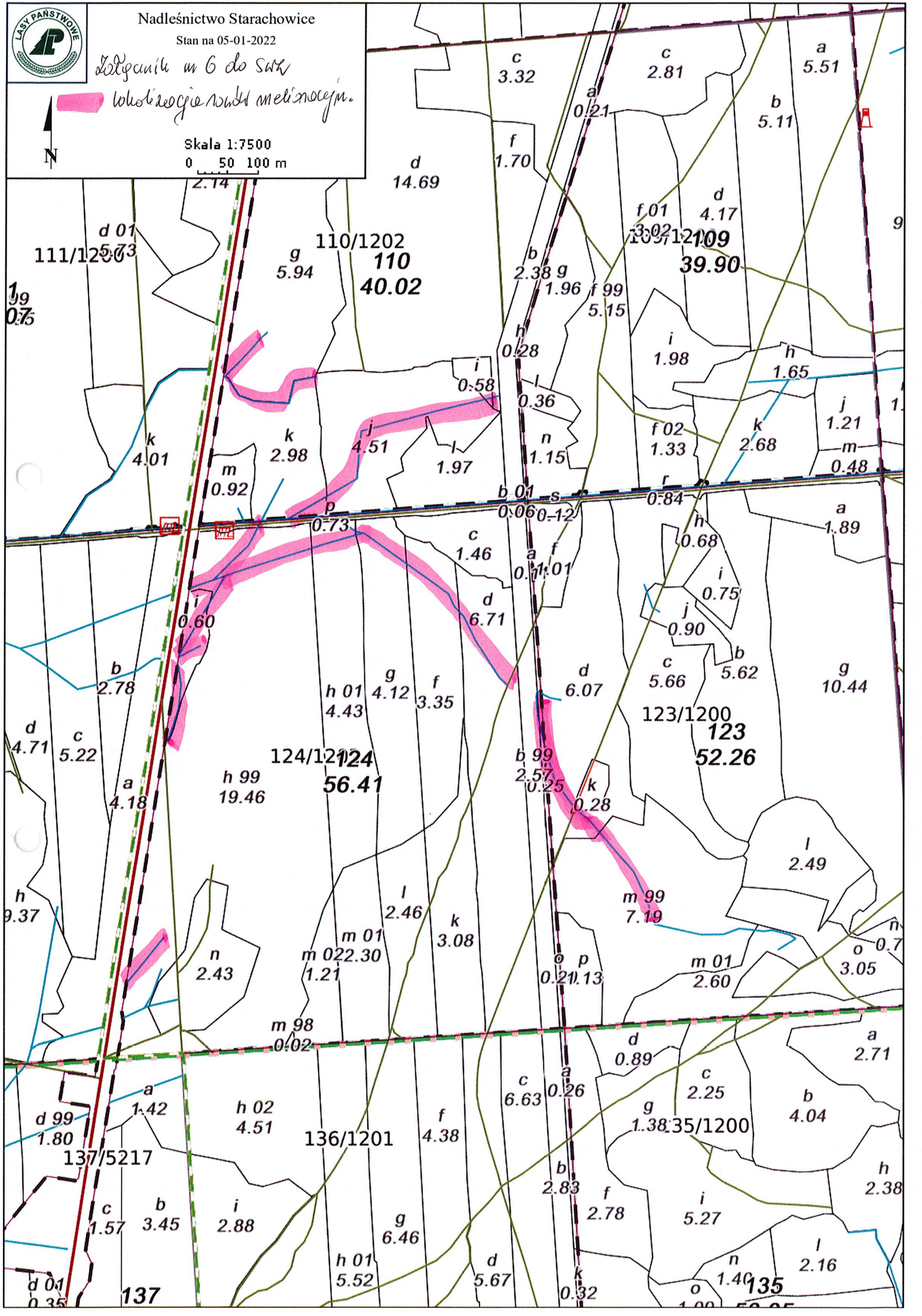
Stan na 05-01-2022

Wycinki m 6 do SWK

Wskazanie routy melioracyjnej



Skala 1:7500
0 50 100 m



1,9
0,75

d 01
111/12073
5,73

g
110/1202
110
40,02
5,94

f 01
109/12109
3,02
39,90

d
4,71
c
5,22

h 99
124/12124
124
56,41
19,46

123/1200
123
52,26

h
9,37

n
2,43

m 01
m 02
22,30
1,21

o p
0,21
1,13

m 01
2,60

d 99
1,80
137/5217

h 02
4,51

136/1201

c
6,63

g
1,38
35/1200

d 01
0,35

137

i
2,88

h 01
5,52

d
5,67

b
2,83
f
2,78

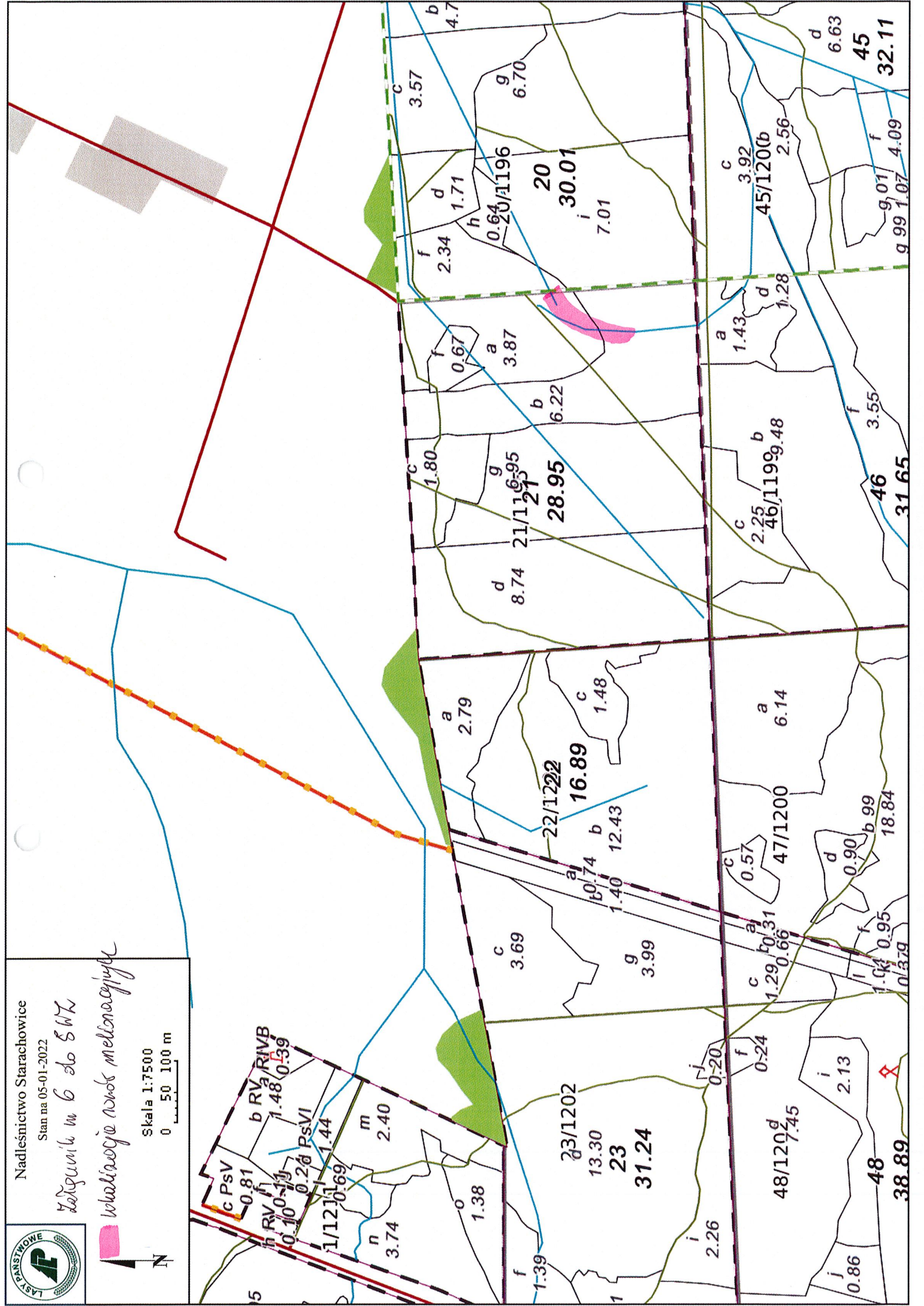
i
5,27

n
1,40
135

l
2,16

Wzrost melonocystyjk

Skala 1:7500
 0 50 100 m





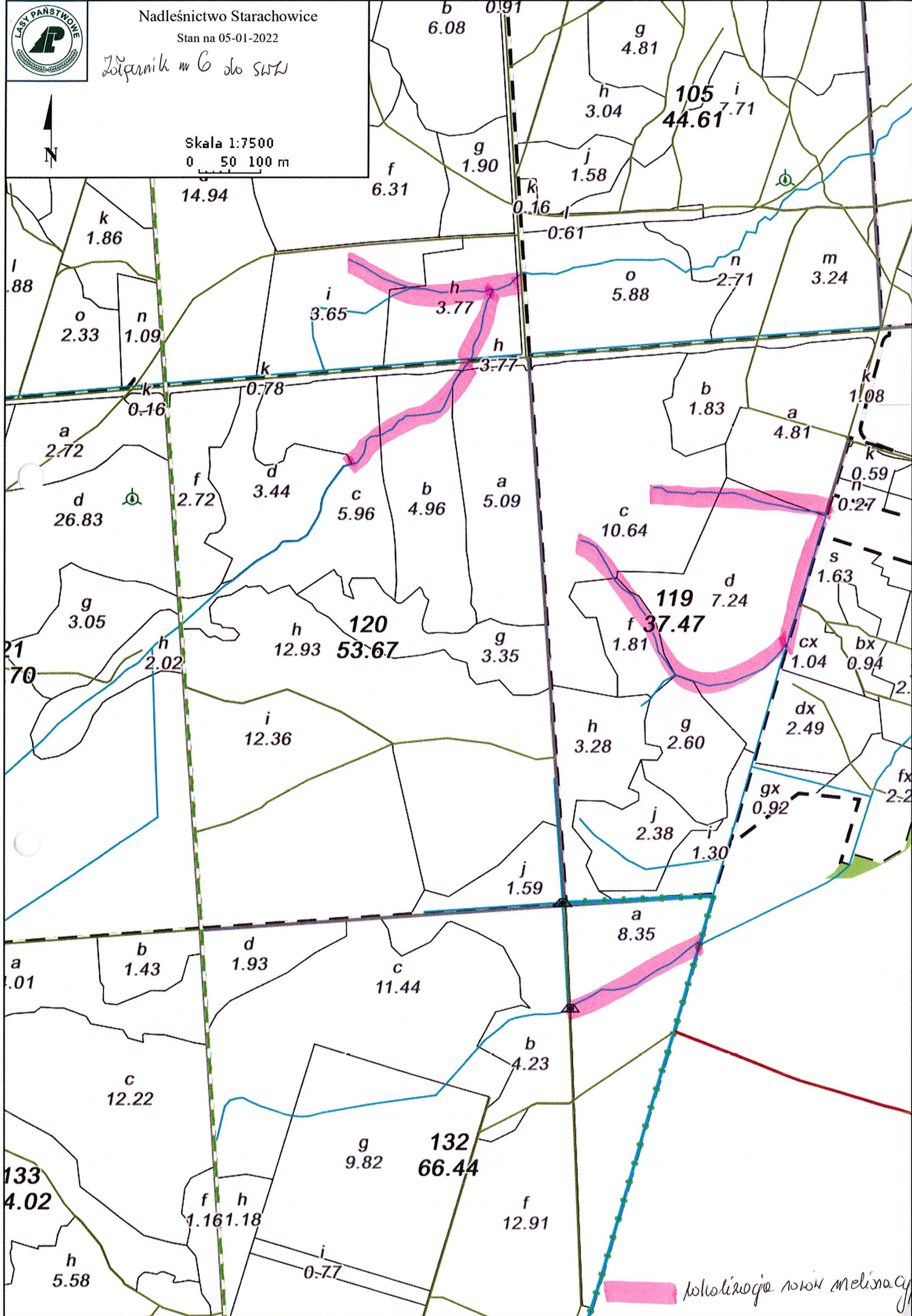
Nadleśnictwo Starachowice

Stan na 05-01-2022

Zółczanik m 6 do SWW



Skala 1:7500
0 50 100 m



kolizyjnie nowa melina cyjka

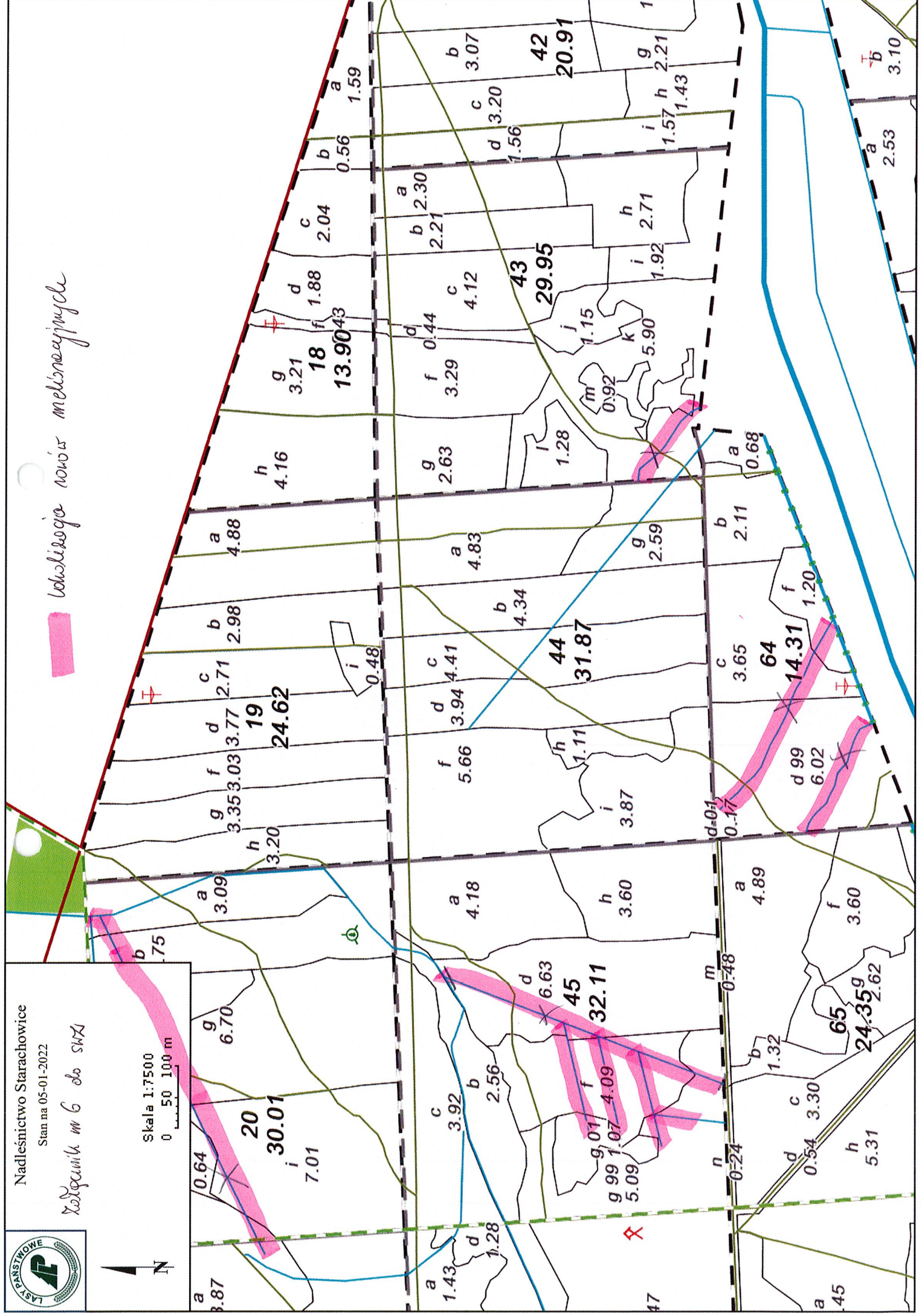


Nadleśnictwo Starachowice
Stan na 05-01-2022
Kod geonimik m 6 do SWZ



Skala 1:7500
0 50 100 m

Wielkość nowo melioracyjna



Nadleśnictwo Starachowice
 Stan na 05-01-2021
 Zakaznik nr 6 do SNZ

UWAGA

— realizacja planu melioracyjnego

Skala 1:3750

0 50 100 m

