MAPA DO CELÓW PROJEKTOWYCH

Identyfikator zgłoszenia:		GK.6640.1055.2021
Jednostka ewidencyjna	identyfikator	300207_5
	nazwa	Trzcianka
Obręb ewidencyjny	identyfikator	0010
	nazwa	Przyłęki
Działka		252, 242/9,251;
Skala mapy		SKALA 1:500
Nazwa układu mapy	prostokątnych płaskich	2000/15
	układu wysokości	KRONSZTAD 86
	godło mapy (sekcja)	5.190.32.11.2.1 5.190.32.11.2.3 5.190.32.11.4.2
Oznaczenie granic obszaru, który był przedmiotem aktualizacji		- - - -
Informacje o służebnościach gruntowych mających wpływ na zagospodarowanie gruntów, zlokalizowanych w granicach projektowanej inwestycji		Nie badano
Data aktualizacji mapy		07-06-2021r
Biuro Usług Geodezyjnych "GEOTEAM"- s.c.: K.Błaszczuk, K.Wolski, Z.Żytliński 64-980 Trzcianka, ul. 27 Stycznia 42 tel. 67 216 22 92 Reg. 570899878 NIP 763-19-02-543 Nazwa instytucji wykonującej pomiar		mgr inż. ZDZISŁAW ŻYTLIŃSKI GEODETA UPRAWNIONY Nr upr. 848 Min.Gosp.Przestrz. i Bud. nr uprawnień i podpis geodety

Poświadczam, że niniejszy dokument został opracowany w wyniku prac geodezyjnych i kartograficznych, których rezultaty zawiera operat techniczny pozytywnie zweryfikowany. Jednocześnie informuję, że jestem świadomy odpowiedzialności karnej za złożenie fałszywego oświadczenia	
Identyfikator zgłoszenia:	GK.6640.972.2021
Organ służby geodezyjnej, który otrzymał zgłoszenie	Starosta Czarnkowsko- Trzcianecki
Wykonawca prac geodezyjnych:	**Biuro Usług Geodezyjnych** "GEOTEAM"- s.c.: K.Błaszczuk, K.Wolski, Z.Żytliński 64-980 Trzcianka, ul. 27 Stycznia 42 tel. 67 216 22 92 Reg. 570899878 NIP 763-19-02-543
Numer oraz data sporządzenia dokumentu zawierającego wynik pozytywnej weryikacji:	Protokół nr 1, z dnia 17.06.2021
Imię i nazwisko oraz numer uprawnień zawodowych kierownika prac geodezyjnych:	mgr inż. ZDZISŁAW ŻYTLIŃSKI GEODETA UPRAWNIONY Nr upr. 848 Min.Gosp.Przestrz. i Bud.

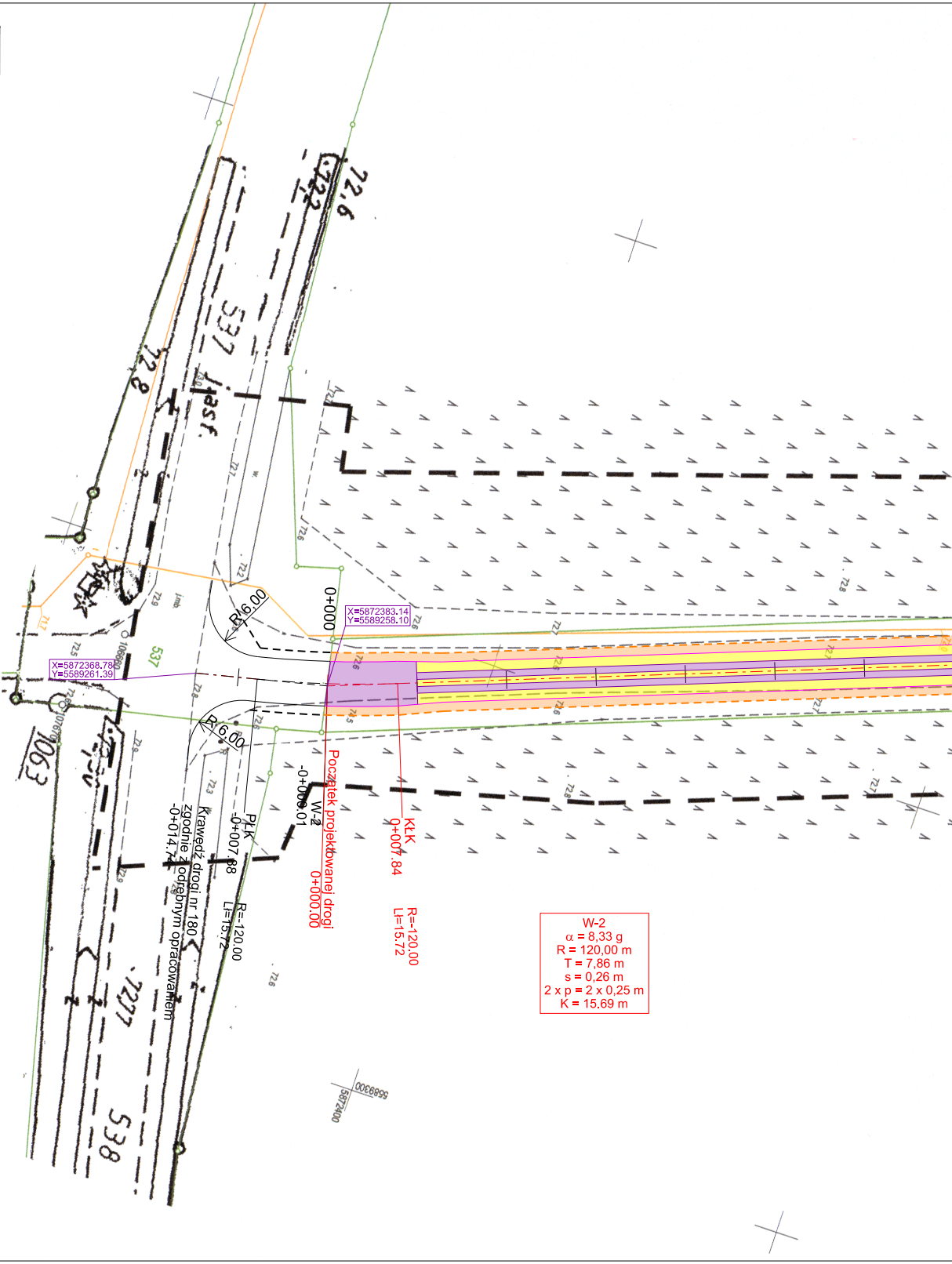
72,6
722
537
lasf
72,8
537
X=5872383.14
Y=5589258.10
X=5872368.78
Y=5589261.39
0+000
R 6,00
R 6,00
-0+000.01
W-2
P₁K
-0+007.88
Krawędź drogi nr 180
zgodnie z odrębnym opracowaniem
-0+014.74
R=-120.00
Li=15.72
Początek projektowanej drogi
0+000.00
KłK
0+007.84
R=-120.00
Li=15.72
W-2
α = 8,33 g
R = 120,00 m
T = 7,86 m
s = 0,26 m
2 x p = 2 x 0,25 m
K = 15.69 m
1063
7277
538
5872400
5589300

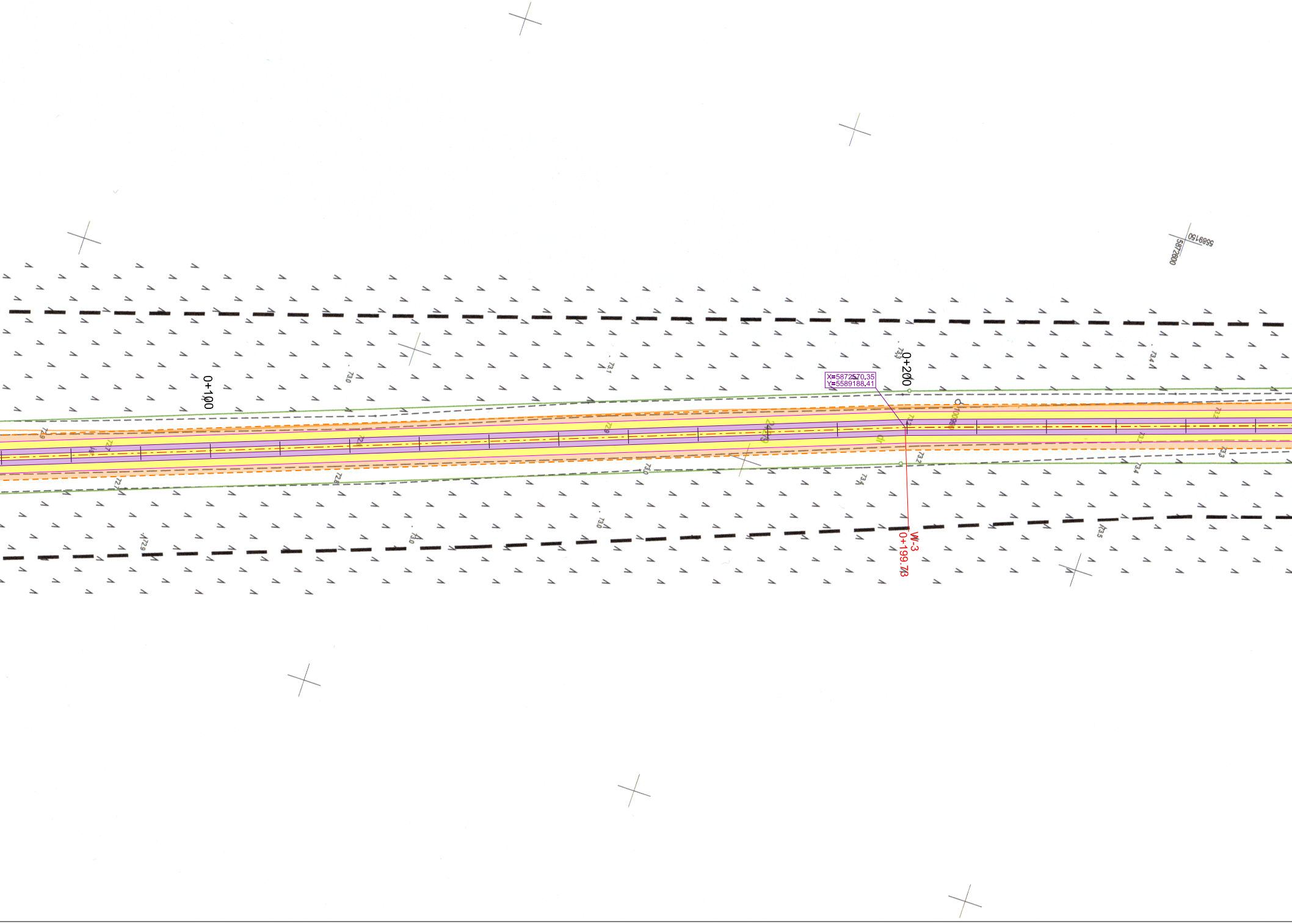
5589150
5872600
0+100
0+200
X=5872570.35
Y=5589188.41
W-3
0+199.73
729
730
731
733
734
727
728
732
735

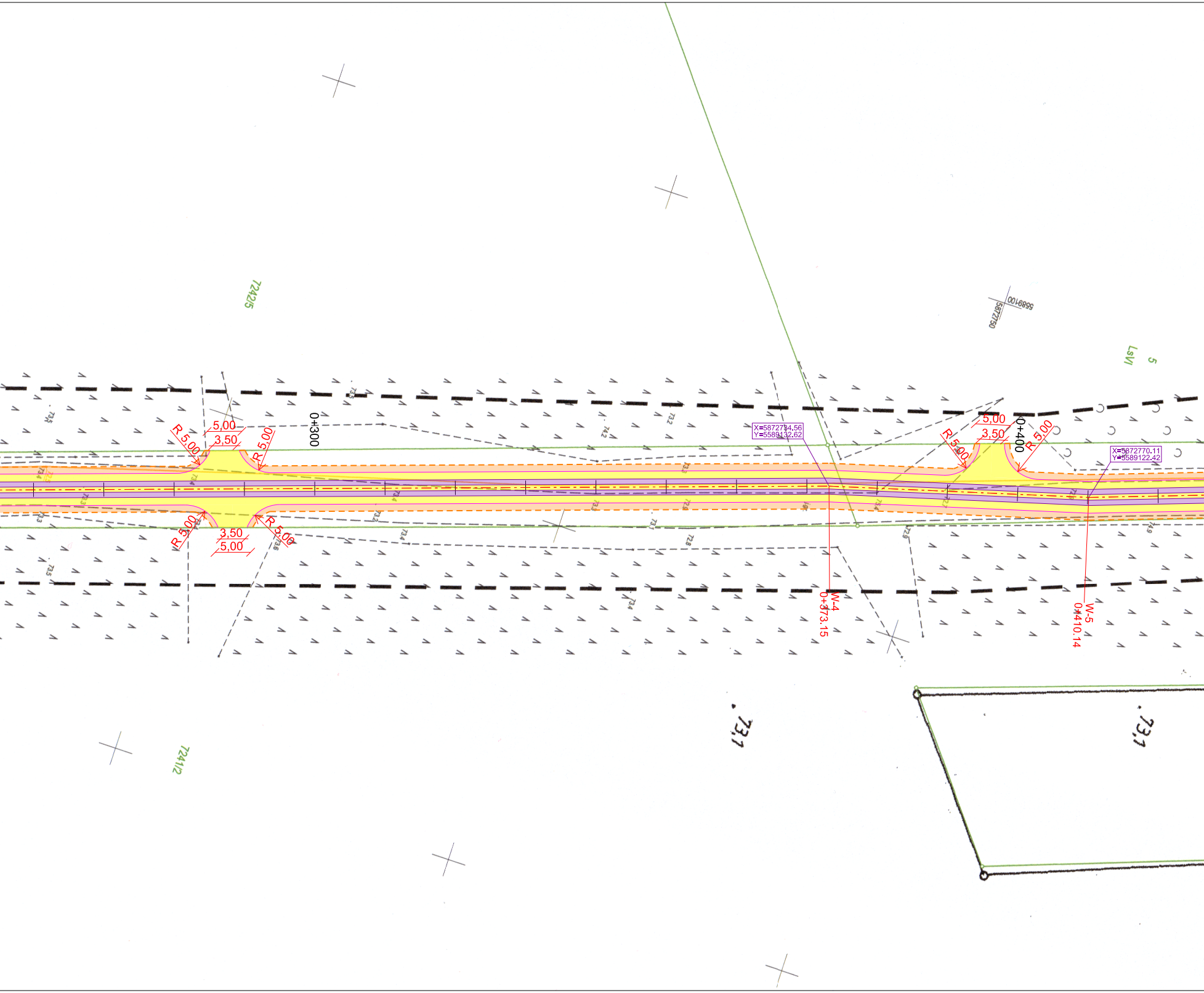

724/5
5872750
5589100
LsVI
5
R 5,00
5,00
3,50
R 5,00
0+300
R 5,00
3,50
5,00
R 5,00
X=5872734.56
Y=5589132.62
R 5,00
5,00
3,50
0+400
R 5,00
X=5872770.11
Y=5589122.42
W-4
0+373.15
W-5
0+410.14
73,1
73,1
724/2

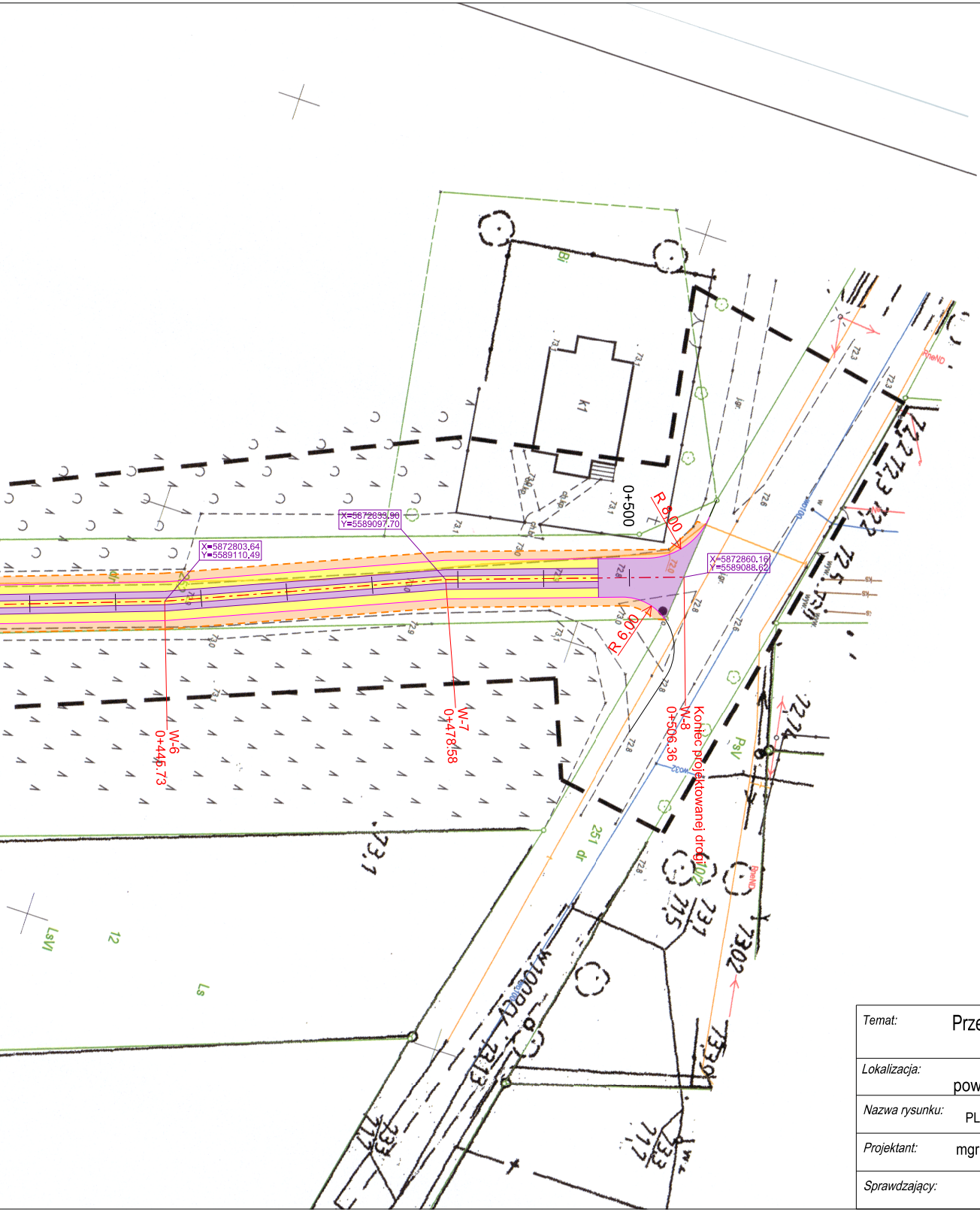
X=5872833.90
Y=5589097.70
X=5872803.64
Y=5589110.49
X=5872860.16
Y=5589088.62
R 6.00
R 6.00
0+500
W-6
0+446.73
W-7
0+478.58
W-8
0+506.36
Koniec projektowanej drogi
K1
Bi
PsV
dr
251
LsVI
12
Ls
73,1
72,8
73,02
73,3
72,7
71,5
72,3
72,5

LEGENDA

🟪	nawierzchnia z płyt "jomb" 100x75
🟧	proj. pobocze gruntowe
🟨	nawierzchnia z tłucznia
- · -	oś trasy
—	krawędź drogi
X=5872833.90 Y=5589097.70	współrzędne charakterystyczne osi trasy

Temat:	Przebudowa drogi dojazdowej do wsi Przyłęki od drogi wojewódzkiej nr 180		
Lokalizacja:	64-910 Przyłęki, gmina Trzcianka, powiat czarnkowsko-trzcianecki, woj. wielkopolskie		
Nazwa rysunku:	PLAN SYTUACYJNO-WYSOKOŚCIOWY	*Nr arkusza:*	1
Projektant:	mgr inż. JERZY KORZENIEWSKI	*Skala:*	1:500
Sprawdzający:		*Data:*	20.07.2021r.