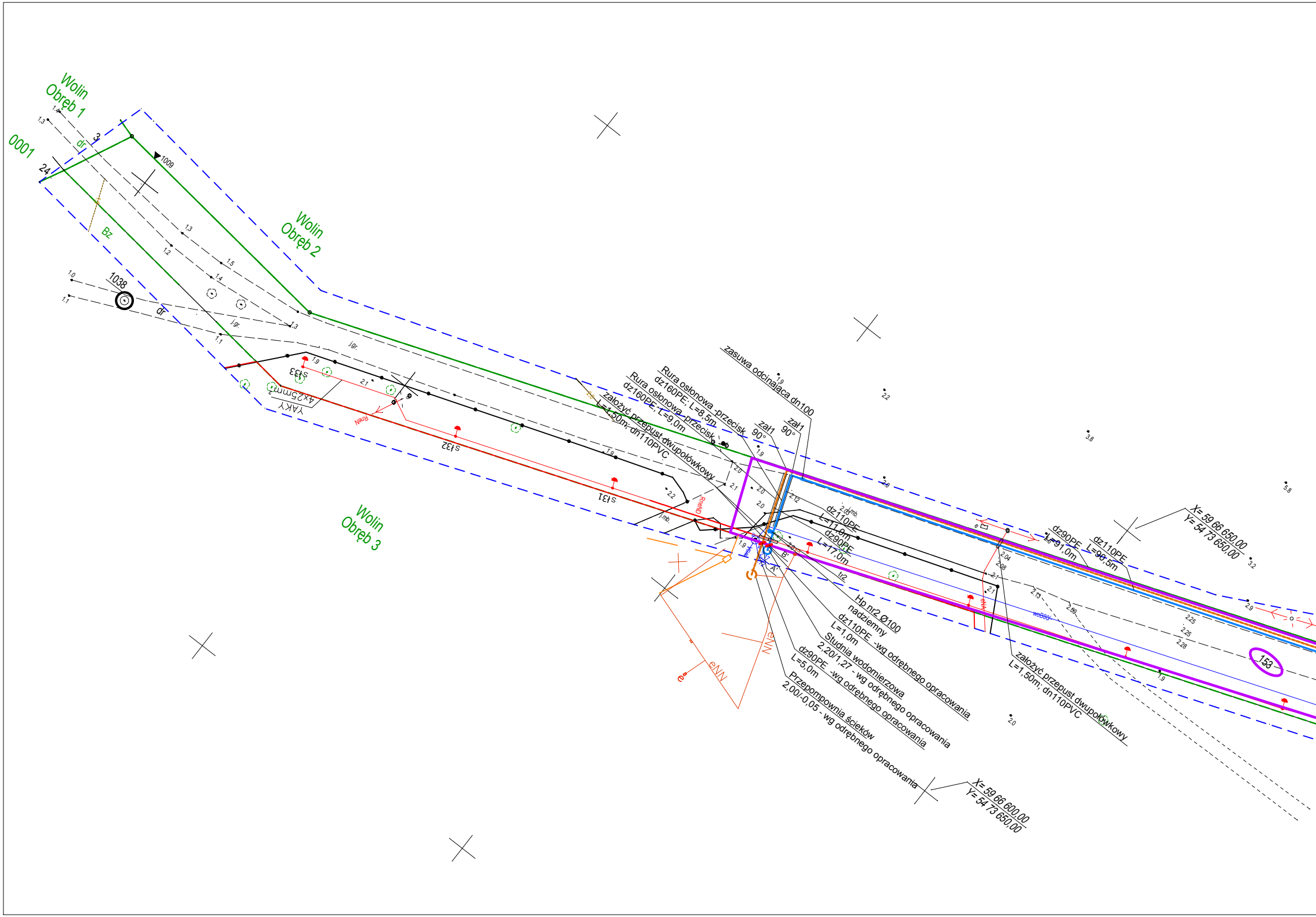
Wolin
Obręb 1
0001
24
3
dr
1009
Bz
1038
dr
Wolin
Obręb 2
Wolin
Obręb 3
s133
YAKY
4x25mm²
s132
s131
RneND
założyć przepust dwupołówkowy
L=1,50m; dn110PVC
Rura osłonowa -przecisk
dz160PE; L=9,0m
Rura osłonowa -przecisk
dz160PE; L=8,5m
zasuwa odcinająca dn100
zał1
90°
zał1
90°
dz110PE
L=11,0m
dz90PE
L=17,0m
tr2
B'
A'
Hp nr2 Ø100
nadziemny
dz110PE -wg odrębnego opracowania
L=1,0m
Studnia wodomierzowa
2,20/1,27 - wg odrębnego opracowania
dz90PE -wg odrębnego opracowania
L=5,0m
Przepompownia ścieków
2,00/-0,05 - wg odrębnego opracowania
eNN
eNN
X= 59 66 600,00
Y= 54 73 650,00
dz90PE
L=91,0m
dz110PE
L=90,5m
X= 59 66 650,00
Y= 54 73 650,00
założyć przepust dwupołówkowy
L=1,50m; dn110PVC
woB80
153

MAPA DO CELÓW PROJEKTOWYCH

Miejscowość: Wolin, działka 153

m. Wolin 320706_4
obręb: Wolin-3 0003

skala 1:500

Wtórnik sporządzono na podst. mapy zasadniczej sekcja nr 5.209.17.14.4.4, 19.2.2, 19.2.1, 19.2.3,19.1.4

Wpisano do rejestru wtórników:

Wykonawca:
Usługi Kartograficzne
Alicja Zaklikowska
Wolin, ul. Niedamira 2
tel. 91-32-61-164
www.azgeodezja.pl

Uzbrojenie podziemne opracowano na podstawie:

a) bezpośrednich pomiarów powykonawczych - bez litery
b) pośredniego ustalenia przebiegu aparaturą elektromagnetyczną - z literą A
c) danych branżowych- z literą B
d) z digitalizacji i wektoryzacji- z literą D

na terenie objętym niniejszym wtórnikiem zaprojektowano przebieg urządzeń podziemnych wg protokołów: brak

Punkty osnowy geodezyjnej o numerach: 1037, 1038, 1042, 1043, 1044 podlegają ochronie - art. 15, art. 48 ust. 2 pkt. 3 Prawa geodezyjnego i kartograficznego
(Dz. U. z 1989r. nr 30, poz. 163 z późniejszymi zmianami.)

Informacje dodatkowe:
poziom odniesienia:
Kronsztadt 86
układ wsp. płaskich: 2000/5
GiK: 6640.1689.2020

Wykaz współrzędnych:

L.p	X	Y	H

Służebności gruntowych nie badano

Wywiady branżowe: brak

Zakres opracowania

Nie wyklucza się istnienia w terenie innych nie wykazanych na niniejszej mapie urządzeń podziemnych, które nie były zgłoszone do inwentaryzacji.

Aktualność wtórnika na dzień:
18.11.2020

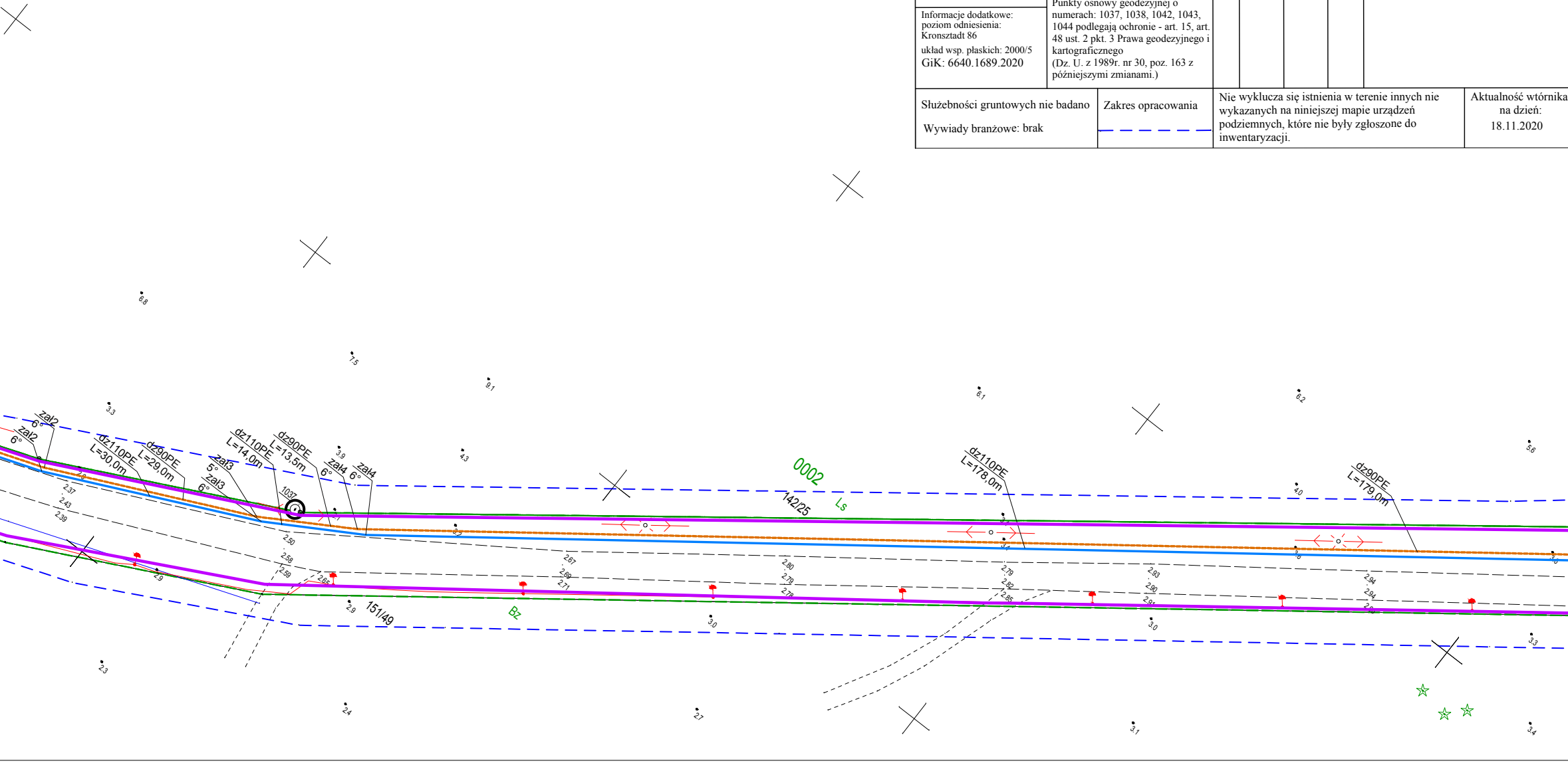

zał2 6°
zał2 6°
dz110PE L=30,0m
dz90PE L=29,0m
zał3 5°
zał3 6°
dz110PE L=14,0m
dz90PE L=13,5m
zał4 6°
zał4 6°
1037
0002
142/25
Ls
dz110PE L=178,0m
dz90PE L=179,0m
151/49
Bz
6.8
7.5
9.1
3.3
3.9
4.3
6.1
6.2
5.6
4.0
2.37
2.43
2.39
2.50
2.58
2.59
2.65
2.67
2.69
2.71
2.80
2.79
2.78
2.79
2.82
2.85
2.93
2.90
2.94
2.94
2.9
2.9
3.0
3.0
3.3
2.3
2.4
2.7
3.1
3.4


X= 59 66 900,00
Y= 54 73 950,00
dz110PE
L=108,5m
dz90PE
L=167,5m
dz110PE
L=55,0m
dz90PE
L=54,5m
zał5
6°
zał5
6°
zał6
8°
zał6
7°
dr
153
1044
6,1
5,5
4,1
4,5
4,0
4,2
3,7
3,5
3,5
3,0
2,6
3,1
3,6
3,3
3,5
2,8
2,5
2,6
2,97
3,06
3,02
3,07
3,07
3,12
3,02
3,10
3,09
3,07
3,10
3,07
3,09
3,08
3,16
3,17
3,16
3,15
3,19
X= 59 66 800,00
Y= 54 73 950,00

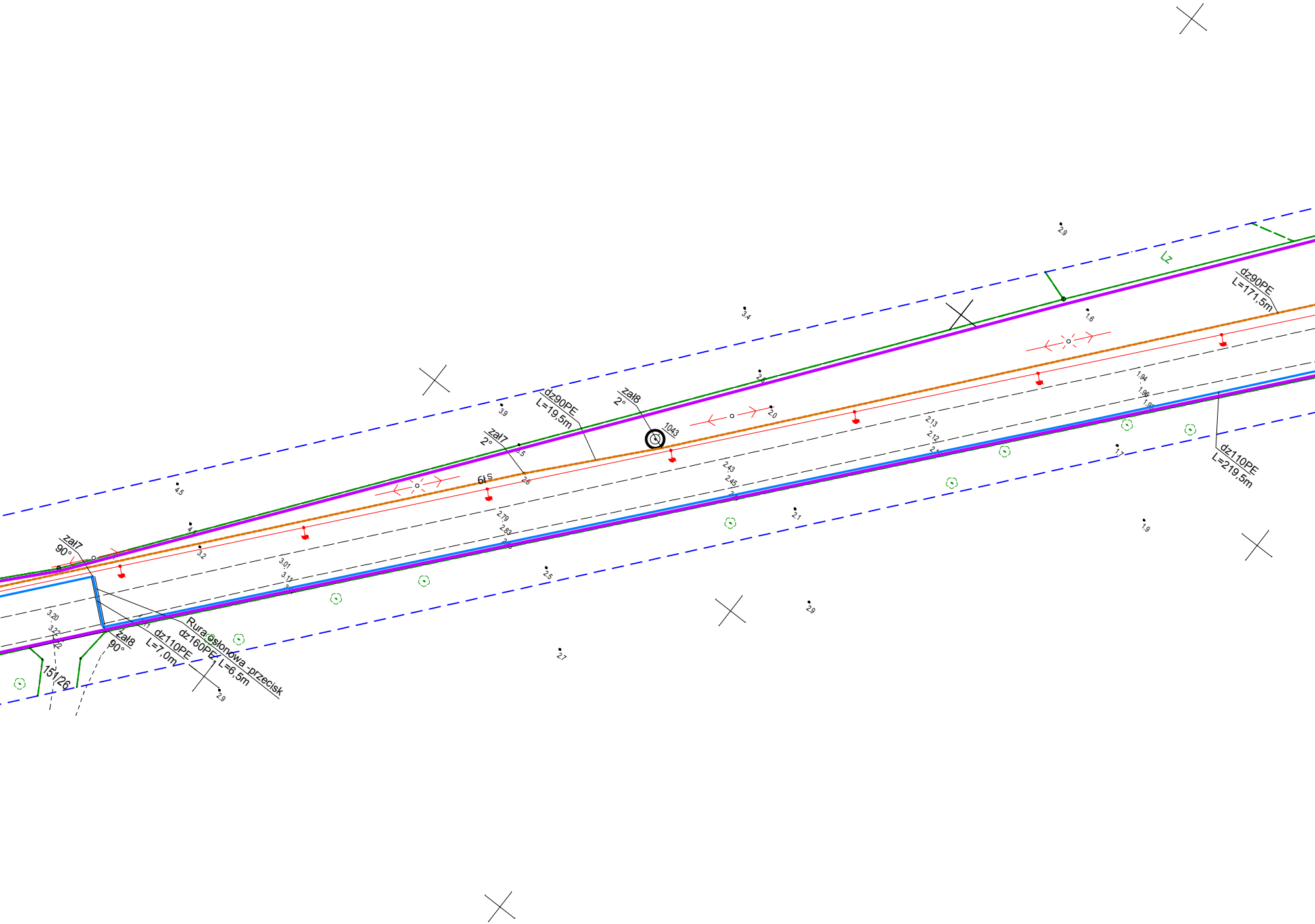
zał7
90°
zał8
90°
dz110PE
L=7,0m
Rura osłonowa -przecisk
dz160PE, L=6,5m
151/26
zał7
2°
dz90PE
L=19,5m
zał8
2°
1043
Sł9
Lz
dz90PE
L=171,5m
dz110PE
L=219,5m
4,5
4
3,2
3,01
3,11
3,20
3,22
22
3,9
3,5
2,6
2,79
2,83
2,5
2,7
2,9
3,4
2,6
2,0
2,43
2,45
2,1
2,9
2,13
2,12
2,9
1,6
1,94
1,96
1,7
1,9

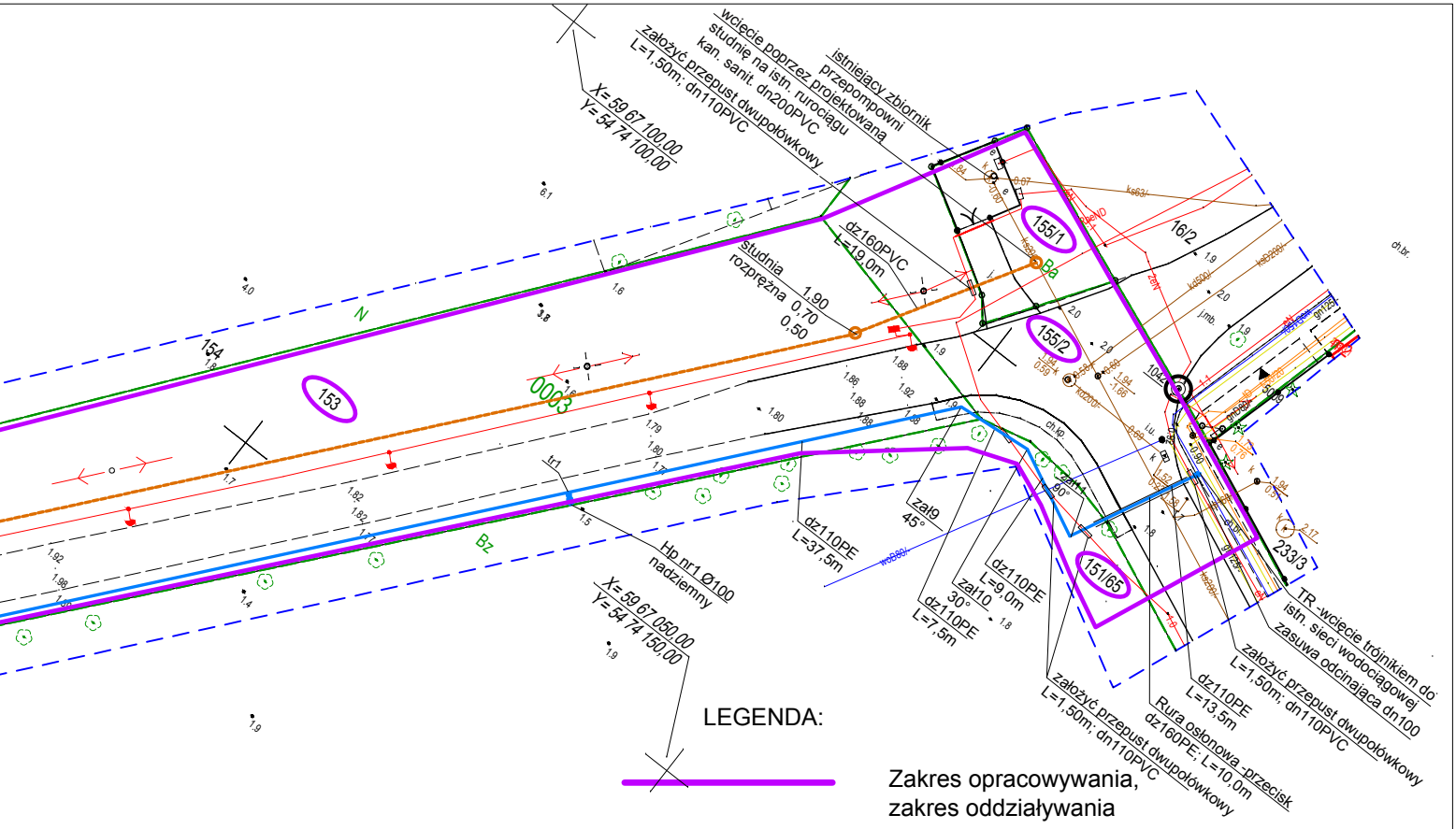
X= 59 67 100,00
Y= 54 74 100,00
założyć przepust dwupołówkowy
L=1,50m; dn110PVC
wcięcie poprzez projektowaną
studnię na istn. rurociągu
kan. sanit. dn200PVC
istniejący zbiornik
przepompowni
155/1
155/2
153
154
151/65
16/2
233/3
1042
Ba
N
Bz
0003
dz160PVC
L=19,0m
studnia
rozprężna
1,90
0,70
0,50
tr1
Hp nr1 Ø100
nadziemny
X= 59 67 050,00
Y= 54 74 150,00
dz110PE
L=37,5m
zał9
45°
zał11
90°
dz110PE
L=9,0m
zał10
30°
dz110PE
L=7,5m
założyć przepust dwupołówkowy
L=1,50m; dn110PVC
Rura osłonowa -przecisk
dz160PE; L=10,0m
dz110PE
L=13,5m
założyć przepust dwupołówkowy
L=1,50m; dn110PVC
zasuwa odcinająca dn100
istn. sieci wodociągowej
TR -wcięcie trójnikiem do
ks63/
ksD200/
kd500/
kd200/
ks200/
woB80/
gn125/
gnD80/
j.mb.
ch.kp.
ch.br.
i.u.
1,94
0,59
1,94
-1,66
2,17
0.07
-0.60
6.1
4.0
3.8
1.6
1.9
2.0
1.5
1.4
1.8
1.88
1.86
1.92
1.80
1.79
1.82
1.98

LEGENDA:

Zakres opracowywania,
zakres oddziaływania

projektowana sieć wodociągowa

projektowana tłoczna sieć
kanalizacji sanitarnej

kabel elektryczny - wg
odrębnego opracowania

PROBUD
FIRMA PROJEKTOWO-BUDOWLANA
mgr inż. Tomasz Graf
71-468 Szczecin, ul. Sosnowa 6/2, tel./fax. (91) 453-67-07

Inwestor:
PRZYSTAŃ MORSKA WOLIN SP. Z O.O.
WOLIN, UL. ZAMKOWA 23 , 72-510 WOLIN

Nr umowy:
4/2020 dnia 4.06.2020r.

Adres inwestycji: Dz. 155/1, 155/2, 153, 151/65,
Obręb 0003 Wolin, jednostka ewiden. miasta Wolin

Data opracowania:
CZERWIEC 2021

Nazwa inwestycji:

**BUDOWA SIECI WODOCIĄGOWEJ I SIECI TŁOCZNEJ KANALIZACJI SANITARNEJ,
REALIZOWANEJ W CELU UMOŻLIWIENIA REALIZACJI ODRĘBNEGO ZADANIA
POLEGAJĄCEGO NA BUDOWIE PRZYSTANI MORSKIEJ WRAZ Z ZAGOSPODAROWANIEM
TERENU ORAZ NIEZBĘDNĄ INFRASTRUKTURĄ TECHNICZNĄ**

Stadium: PROJEKT WYKONAWCZY

Branża: Sanitarna

Obiekt: PROJEKT SIECI WODOCIĄGOWEJ I SIECI TŁOCZNEJ
KANALIZACJI SANITARNEJ

Skala: 1:500

Nr rys.: **PW/S/1**

Tytuł rysunku: **PROJEKT ZAGOSPODAROWANIA TERENU -SIECI SANITARNE**

PROJEKTANT:	**mgr inż. Danuta Piszczatowska**	**Nr uprawnień:** SUW 75/90	**Podpis:**
SPRAWDZAJĄCY:	**mgr inż. Edyta Łysenko**	**Nr uprawnień:** PDL/0053/POOS/09	**Podpis:**
OPRACOWAŁA:	**inż. Karolina Bogdan**		**Podpis:**

WSZELKIE PRAWA ZASTRZEŻONE
Kopiowanie, publikacje oraz wszelkie inne formy wykorzystania projektu bez zgody autora będą naruszeniem przepisów wynikających z Ustawy o Ochronie Praw Autorskich