


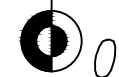
ul. Poziomkowa

DROGA GMINNA
UL. ARONIOWA
0+446,87



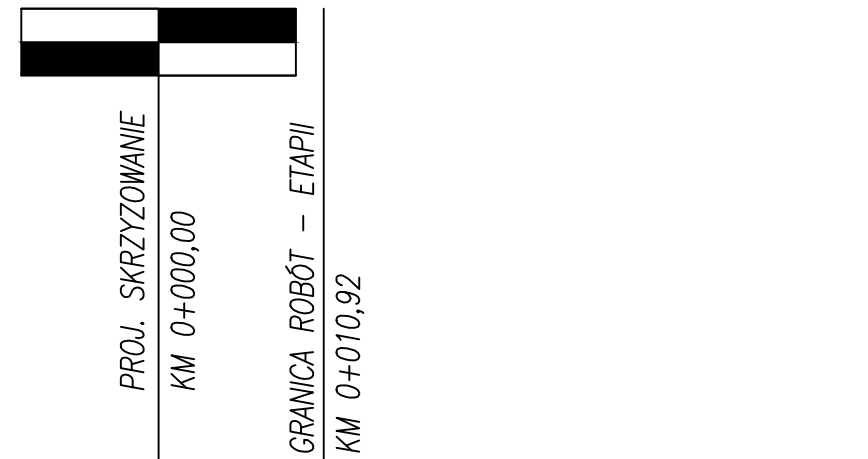
P.P. = 70,00m.n.p.m.

RÓŻNICA RZĘDNYCH	-0,03	-0,04	-0,02
RZĘDNE PROJEKTOWANE	73,10	73,14	73,20
RZĘDNE ISTNIEJĄCE	73,13	73,10	73,22
ELEMENTY NIWELETY	i=0,31%		
ELEMENTY TRASY			
ODLEGŁOŚCI	0,00	11,71	30,10



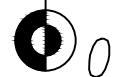
ul. Porzeczkowa

DROGA GMINNA
UL. ARONIOWA
0+638,94



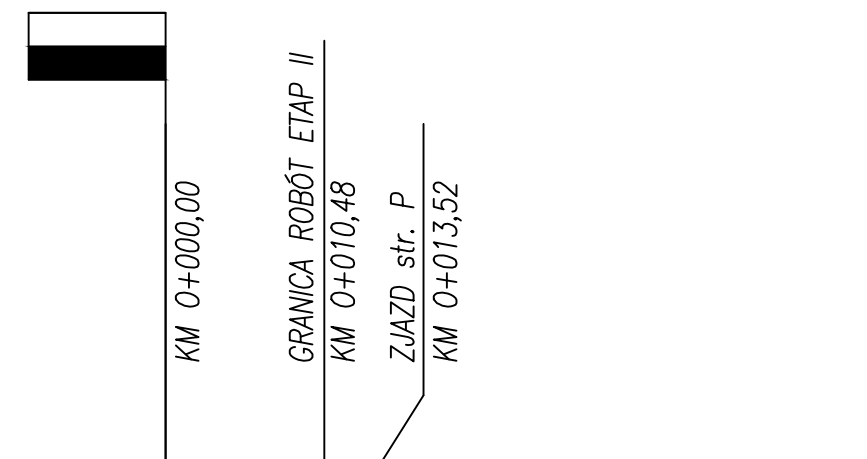
P.P. = 70,00m.n.p.m.

RÓŻNICA RZĘDNYCH	-0,09	-0,08	-0,09
RZĘDNE PROJEKTOWANE	73,89	73,92	73,94
RZĘDNE ISTNIEJĄCE	73,98	74,00	74,03
ELEMENTY NIWELETY	i=0,31%		
ELEMENTY TRASY			
ODLEGŁOŚCI	0,00	10,93	16,86



ul. Agrestowa

DROGA GMINNA
UL. ARONIOWA
0+715,50



P.P. = 70,00m.n.p.m.

RÓŻNICA RZĘDNYCH	0,00	0,08	0,10	0,13
RZĘDNE PROJEKTOWANE	74,20	74,23	74,25	74,33
RZĘDNE ISTNIEJĄCE	74,20	74,15	74,15	74,20
ELEMENTY NIWELETY	i=0,30%			
ELEMENTY TRASY				
ODLEGŁOŚCI	0,00	10,48	17,01	42,28



PROJEKT BUDOWLANO- WYKONAWCZY

Vegur
Magdalena Nowak

VEGUR Magdalena Nowak
ul. Obornicka 149
62-002 Suchy Las
vegur@outlook.com
NIP: 606 003 23 89
REGON: 361232541

**Urząd Miasta i Gminy
w Szamotułach**

ul. Dworcowa 26
64-500 Szamotuły

BRANŻA
D

STADIUM
PBW

Utwardzenie nawierzchni
ul. Aroniowej w m. Kępa –
– ETAP II

SKALA:
1:50/500

DATA:
listopad 2018

PRZEKROJE PODŁUŻNE DRÓG BOCZNYCH

PROJEKTANT: mgr inż. Maciej Stugocki
BR. DROGOWA: upr. nr WKP/0277/PWOD/10

SPRAWDZAJĄCY: mgr inż. Przemysław Perz
BR. DROGOWA: upr. nr WKP/0234/POOD/14

NR PROJ.: B10/18 - D - D -04 -PBW-0
OBJEKT: BRANŻA: NR RYS.: STADIUM: INDEX:

ARKUSZ:
2