

Nazwa Inwestora, adres

**ZARZĄD POWIATU WOŁOMIŃSKIEGO,
UL PRĄDZYŃSKIEGO 3
05-200 WOŁOMIN**

Jednostka projektowa:

**PRW Przemysław Woźniak
Deskurów 40,
07-201 Wyszaków**

Stadium:

PB

Nazwa zamierzenia budowlanego

**„ROZBUDOWA DROGI POWIATOWEJ NR 1811W OD ROWU
MELIORACYJNEGO W M. MARIANÓW DO GRANICY
ADMINISTRACYJNEJ POWIATU WOŁOMIŃSKIEGO W GM.
DĄBRÓWKA Z POWIATEM SĄSIEDNIM”**

Nr tomu:

I

Branża:

DROGOWA

Obiekt budowlany, kategoria obiektu budowlanego :

droga powiatowa, sieci

Kategoria XXV - drogi, Kategoria IV - elementy dróg publicznych i kolejowych dróg szynowych, jak: skrzyżowania i węzły, wjazdy, zjazdy, przejazdy, perony, rampy
Kategoria XXVI – sieci, jak: elektroenergetyczne, telekomunikacyjne, gazowe, ciepłownicze, wodociągowe, kanalizacyjne oraz rurociągi przesyłowe

Temat opracowania:

MAPY PRAWNE

<i>Stanowisko</i>	<i>Imię i Nazwisko</i>	<i>Uprawnienia budowlane nr</i>	<i>Zakres</i>	<i>Podpis</i>
Projektant specjalność drogowa	mgr inż. Przemysław Woźniak	MAZ/0415/PWOD/13	DROGI	

Dokumentację należy rozpatrywać w kontekście pozostałych opracowań i materiałów projektowych

Data opracowania :

05.2023

Nr egzemplarza:

1.1. Przedmiot i podstawa prawna przedsięwzięcia

Przedmiot opracowania

Przedmiotem opracowania jest opracowanie mapy prawne dla zadania pn.: Rozbudowa drogi powiatowej Nr 1811W od rowu melioracyjnego w m. Marianów do granicy administracyjnej Powiatu Wołomińskiego w gm. Dąbrówka z powiatem sąsiednim” w ramach zadania inwestycyjnego: Projekt rozbudowy drogi powiatowej Nr 1811W na odcinku od msc. Marianów do granicy administracyjnej Powiatu, gm. Dąbrówka.

1.2. Informacje o Inwestorze i Wykonawcach

Informacje o Zamawiającym

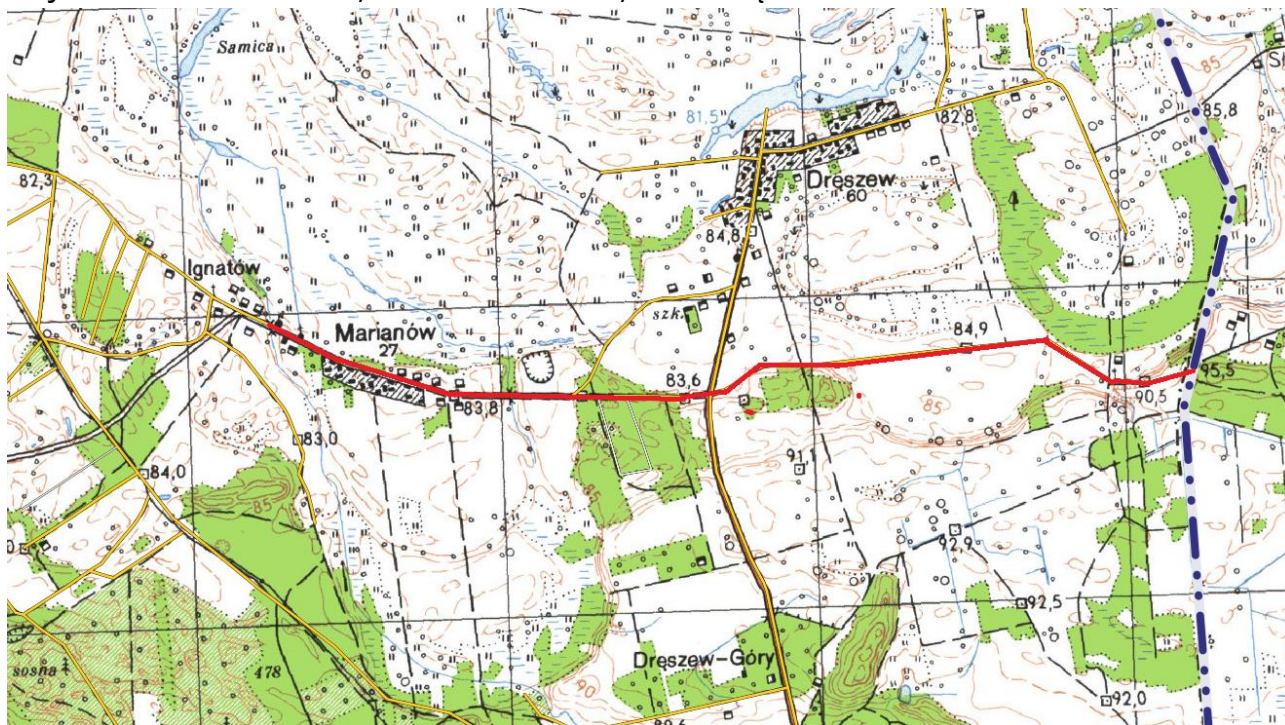
ZARZĄD POWIATU WOŁOMIŃSKIEGO
UL PRĄDZYŃSKIEGO 3
05-200 WOŁOMIN

Informacje o autorach

Mgr inż. Przemysław Woźniak

Usytuowanie przedsięwzięcia. adres inwestycji:

Województwo Mazowieckie, Powiat Wołomiński, Gmina Dąbrówka



1.3. Skala planowanego przedsięwzięcia, rodzaj przedsięwzięcia

Przedmiotem planowanego przedsięwzięcia jest zadanie budowlane polegające na budowie drogi powiatowej 1811W na odcinku od m. Marianów przez m. Dręszew, do granicy powiatu wołomińskiego z powiatem wyszkowskim.

1.4. Działki na których planuje się zlokalizować inwestycję:

<i>LP</i>	<i>Numer działki ewidencyjnej</i>	<i>Władający nieruchomością</i>	<i>Obręb geodezyjny nieruchomości</i>	<i>Jednostka ewidencyjna nieruchomości</i>	<i>Planowany podział</i>
1.	108	Prywatna	Marianów	Dąbrówka	tak
2.	107	Prywatna	Marianów	Dąbrówka	tak
3.	109	Prywatna	Marianów	Dąbrówka	tak
4.	110	Władanie na zasadzie samoistnego posiadania	Marianów	Dąbrówka	tak
5.	111	Prywatna	Marianów	Dąbrówka	tak
6.	112/1	Prywatna	Marianów	Dąbrówka	tak
7.	114	Prywatna	Marianów	Dąbrówka	tak
8.	115	Prywatna	Marianów	Dąbrówka	tak
9.	116	Prywatna	Marianów	Dąbrówka	tak
10.	117	Prywatna	Marianów	Dąbrówka	tak

11.	118	Prywatna	Marianów	Dąbrówka	tak
12.	119	Prywatna	Marianów	Dąbrówka	tak
13.	120	Prywatna	Marianów	Dąbrówka	tak
14.	121	Prywatna	Marianów	Dąbrówka	tak
15.	122	Prywatna	Marianów	Dąbrówka	tak
16.	123	Prywatna	Marianów	Dąbrówka	tak
17.	124	Prywatna	Marianów	Dąbrówka	tak
18.	125	Prywatna	Marianów	Dąbrówka	tak
19.	550	Prywatna	Marianów	Dąbrówka	tak
20.	128	Prywatna	Marianów	Dąbrówka	tak
21.	141	Prywatna	Marianów	Dąbrówka	tak
22.	134	Prywatna	Marianów	Dąbrówka	tak
23.	139/2	Prywatna	Marianów	Dąbrówka	nie

24.	139/1	Gmina Dąbrówka	Marianów	Dąbrówka	Do przejęcia w całości
25.	139/3	Prywatna	Marianów	Dąbrówka	nie
26.	479	Prywatna	Dręszew	Dąbrówka	tak
27.	480/2	Prywatna	Dręszew	Dąbrówka	tak
28.	483/3	Prywatna	Dręszew	Dąbrówka	Do przejęcia w całości
29.	483/7	Prywatna	Dręszew	Dąbrówka	nie
30.	484	Prywatna	Dręszew	Dąbrówka	tak
31.	488/2	Prywatna	Dręszew	Dąbrówka	tak
32.	489	Prywatna	Dręszew	Dąbrówka	tak
33.	1221	Skarb Państwa	Dręszew	Dąbrówka	tak
34.	494	Prywatna	Dręszew	Dąbrówka	tak
35.	495	Prywatna	Dręszew	Dąbrówka	tak
36.	496	Prywatna	Dręszew	Dąbrówka	tak
37.	492/2	Prywatna	Dręszew	Dąbrówka	tak
38.	497/1	Prywatna	Dręszew	Dąbrówka	tak
39.	497/2	Prywatna	Dręszew	Dąbrówka	tak
40.	555	Gmina Dąbrówka	Dręszew	Dąbrówka	tak
41.	498	Prywatna	Dręszew	Dąbrówka	tak
42.	501/8	Prywatna	Dręszew	Dąbrówka	tak
43.	502/1	Prywatna	Dręszew	Dąbrówka	tak
44.	503	Prywatna	Dręszew	Dąbrówka	tak
45.	506/4	Powiat Wołomiński	Dręszew	Dąbrówka	Do przejęcia w całości
46.	507/4	Powiat Wołomiński	Dręszew	Dąbrówka	Do przejęcia w całości
47.	506/3	Prywatna	Dręszew	Dąbrówka	tak
48.	507/3	Prywatna	Dręszew	Dąbrówka	tak
49.	510/2	Prywatna	Dręszew	Dąbrówka	tak

50.	511/2	Prywatna	Dręszew	Dąbrówka	tak
51.	514/5	Prywatna	Dręszew	Dąbrówka	Do przejęcia w całości
52.	515/5	Prywatna	Dręszew	Dąbrówka	Do przejęcia w całości
53.	518/5	Prywatna	Dręszew	Dąbrówka	Do przejęcia w całości
54.	514/4	Prywatna	Dręszew	Dąbrówka	tak
55.	515/4	Prywatna	Dręszew	Dąbrówka	tak
56.	518/4	Prywatna	Dręszew	Dąbrówka	tak
57.	519/2	Prywatna	Dręszew	Dąbrówka	tak
58.	520/7	Prywatna	Dręszew	Dąbrówka	Do przejęcia w całości
59.	524/6	Prywatna	Dręszew	Dąbrówka	Do przejęcia w całości
60.	525/7	Prywatna	Dręszew	Dąbrówka	Do przejęcia w całości
61.	520/6	Prywatna	Dręszew	Dąbrówka	tak
62.	524/5	Prywatna	Dręszew	Dąbrówka	tak
63.	525/6	Prywatna	Dręszew	Dąbrówka	tak
64.	525/5	Prywatna	Dręszew	Dąbrówka	tak
65.	526	Prywatna	Dręszew	Dąbrówka	tak
66.	530/2	Prywatna	Dręszew	Dąbrówka	tak
67.	1100/2	Gmina Dąbrówka / Powiat Wołomiński	Dręszew	Dąbrówka	tak
68.	537/2	Prywatna	Dręszew	Dąbrówka	nie
69.	527/1	Powiat Wołomiński	Dręszew	Dąbrówka	Do przejęcia w całości

70.	527/2	Prywatna	Dręszew	Dąbrówka	Do przejęcia w całości
71.	528/1	Prywatna	Dręszew	Dąbrówka	Do przejęcia w całości
72.	528/2	Prywatna	Dręszew	Dąbrówka	Do przejęcia w całości
73.	529/1	Powiat Wołomiński	Dręszew	Dąbrówka	Do przejęcia w całości
74.	529/2	Prywatna	Dręszew	Dąbrówka	tak
75.	539/1	Powiat Wołomiński	Dręszew	Dąbrówka	Do przejęcia w całości
76.	539/2	Prywatna	Dręszew	Dąbrówka	tak
77.	540/1	Powiat Wołomiński	Dręszew	Dąbrówka	Do przejęcia w całości
78.	540/2	Prywatna	Dręszew	Dąbrówka	tak
79.	541/1	Powiat Wołomiński	Dręszew	Dąbrówka	Do przejęcia w całości
80.	541/2	Prywatna	Dręszew	Dąbrówka	tak
81.	546/1	Powiat Wołomiński	Dręszew	Dąbrówka	Do przejęcia w całości
82.	546/2	Prywatna	Dręszew	Dąbrówka	tak
83.	1197/1	Prywatna	Dręszew	Dąbrówka	Do przejęcia w całości
84.	1197/2	Prywatna	Dręszew	Dąbrówka	tak
85.	1198/1	Prywatna	Dręszew	Dąbrówka	Do przejęcia w całości
86.	1198/2	Prywatna	Dręszew	Dąbrówka	tak
87.	556/1	Powiat Wołomiński	Dręszew	Dąbrówka	Do przejęcia w całości
88.	556/6	Prywatna	Dręszew	Dąbrówka	tak

89.	557/3	Powiat Wołomiński	Dręszew	Dąbrówka	Do przejęcia w całości
90.	557/9	Prywatna	Dręszew	Dąbrówka	tak
91.	558/3	Powiat Wołomiński	Dręszew	Dąbrówka	Do przejęcia w całości
92.	558/9	Prywatna	Dręszew	Dąbrówka	tak
93.	559/1	Powiat Wołomiński	Dręszew	Dąbrówka	Do przejęcia w całości
94.	559/2	Prywatna	Dręszew	Dąbrówka	tak
95.	560/1	Powiat Wołomiński	Dręszew	Dąbrówka	Do przejęcia w całości
96.	560/2	Prywatna	Dręszew	Dąbrówka	tak
97.	561/1	Powiat Wołomiński	Dręszew	Dąbrówka	Do przejęcia w całości
98.	561/2	Prywatna	Dręszew	Dąbrówka	tak
99.	567/1	Powiat Wołomiński	Dręszew	Dąbrówka	Do przejęcia w całości
100.	567/2	Prywatna	Dręszew	Dąbrówka	tak
101.	568/1	Powiat Wołomiński	Dręszew	Dąbrówka	Do przejęcia w całości
102.	568/2	Prywatna	Dręszew	Dąbrówka	tak
103.	570/1	Powiat Wołomiński	Dręszew	Dąbrówka	Do przejęcia w całości
104.	570/2	Prywatna	Dręszew	Dąbrówka	tak
105.	574/1	Powiat Wołomiński	Dręszew	Dąbrówka	Do przejęcia w całości
106.	574/2	Prywatna	Dręszew	Dąbrówka	tak
107.	575/1	Powiat Wołomiński	Dręszew	Dąbrówka	Do przejęcia w całości
108.	575/9	Prywatna	Dręszew	Dąbrówka	tak

109.	577/3	Powiat Wołomiński	Dręszew	Dąbrówka	Do przejęcia w całości
110.	577/10	Prywatna	Dręszew	Dąbrówka	tak
111.	576/1	Powiat Wołomiński	Dręszew	Dąbrówka	Do przejęcia w całości
112.	576/3	Prywatna	Dręszew	Dąbrówka	tak
113.	578/1	Powiat Wołomiński	Dręszew	Dąbrówka	Do przejęcia w całości
114.	578/3	Prywatna	Dręszew	Dąbrówka	tak
115.	579/1	Powiat Wołomiński	Dręszew	Dąbrówka	Do przejęcia w całości
116.	579/2	Prywatna	Dręszew	Dąbrówka	tak
117.	580/3	Powiat Wołomiński	Dręszew	Dąbrówka	Do przejęcia w całości
118.	580/4	Prywatna	Dręszew	Dąbrówka	tak
119.	584/3	Powiat Wołomiński	Dręszew	Dąbrówka	Do przejęcia w całości
120.	584/8	Prywatna	Dręszew	Dąbrówka	tak
121.	584/9	Gmina Dąbrówka	Dręszew	Dąbrówka	tak
122.	585/3	Gmina Dąbrówka	Dręszew	Dąbrówka	tak
123.	585/1	Gmina Dąbrówka	Dręszew	Dąbrówka	Do przejęcia w całości
124.	620/4	Powiat Wołomiński	Dręszew	Dąbrówka	Do przejęcia w całości
125.	620/5	Prywatna	Dręszew	Dąbrówka	tak
126.	621/1	Powiat Wołomiński	Dręszew	Dąbrówka	Do przejęcia w całości
127.	621/2	Powiat Wołomiński	Dręszew	Dąbrówka	tak

128.	622/1	Prywatna	Dręszew	Dąbrówka	Do przejęcia w całości
129.	622/2	Prywatna	Dręszew	Dąbrówka	tak
130.	623/6	Prywatna	Dręszew	Dąbrówka	Do przejęcia w całości
131.	623/7	Prywatna	Dręszew	Dąbrówka	tak
132.	623/8	Powiat Wołomiński	Dręszew	Dąbrówka	Do przejęcia w całości
133.	623/9	Prywatna	Dręszew	Dąbrówka	tak
134.	623/10	Powiat Wołomiński	Dręszew	Dąbrówka	Do przejęcia w całości
135.	623/11	Prywatna	Dręszew	Dąbrówka	tak
136.	623/12	Powiat Wołomiński	Dręszew	Dąbrówka	Do przejęcia w całości
137.	623/13	Prywatna	Dręszew	Dąbrówka	tak
138.	624/1	Powiat Wołomiński	Dręszew	Dąbrówka	Do przejęcia w całości
139.	624/2	Prywatna	Dręszew	Dąbrówka	tak
140.	625/1	Powiat Wołomiński	Dręszew	Dąbrówka	Do przejęcia w całości
141.	625/2	Prywatna	Dręszew	Dąbrówka	tak
142.	626/1	Powiat Wołomiński	Dręszew	Dąbrówka	Do przejęcia w całości
143.	626/2	Prywatna	Dręszew	Dąbrówka	tak
144.	627/3	Powiat Wołomiński	Dręszew	Dąbrówka	Do przejęcia w całości
145.	627/6	Prywatna	Dręszew	Dąbrówka	tak
146.	628/1	Powiat Wołomiński	Dręszew	Dąbrówka	Do przejęcia w całości
147.	628/2	Prywatna	Dręszew	Dąbrówka	tak

148.	629/1	Powiat Wołomiński	Dręszew	Dąbrówka	Do przejęcia w całości
149.	629/2	Prywatna	Dręszew	Dąbrówka	tak
150.	630/1	Powiat Wołomiński	Dręszew	Dąbrówka	Do przejęcia w całości
151.	630/2	Prywatna	Dręszew	Dąbrówka	tak
152.	631/1	Prywatna	Dręszew	Dąbrówka	Do przejęcia w całości
153.	631/2	Prywatna	Dręszew	Dąbrówka	tak
154.	632/1	Powiat Wołomiński	Dręszew	Dąbrówka	Do przejęcia w całości
155.	632/2	Prywatna	Dręszew	Dąbrówka	tak
156.	633/1	Powiat Wołomiński	Dręszew	Dąbrówka	Do przejęcia w całości
157.	633/4	Prywatna	Dręszew	Dąbrówka	tak
158.	638/5	Powiat Wołomiński	Dręszew	Dąbrówka	Do przejęcia w całości
159.	638/9	Powiat Wołomiński	Dręszew	Dąbrówka	Do przejęcia w całości
160.	638/7	Prywatna	Dręszew	Dąbrówka	tak
161.	638/8	Prywatna	Dręszew	Dąbrówka	tak
162.	639/3	Powiat Wołomiński	Dręszew	Dąbrówka	Do przejęcia w całości
163.	639/9	Powiat Wołomiński	Dręszew	Dąbrówka	Do przejęcia w całości
164.	639/8	Prywatna	Dręszew	Dąbrówka	tak
165.	642/1	Powiat Wołomiński	Dręszew	Dąbrówka	Do przejęcia w całości
166.	642/2	Prywatna	Dręszew	Dąbrówka	tak
167.	643/3	Powiat Wołomiński	Dręszew	Dąbrówka	Do przejęcia w całości

168.	643/4	Prywatna	Dręszew	Dąbrówka	tak
169.	644/1	Powiat Wołomiński	Dręszew	Dąbrówka	Do przejęcia w całości
170.	644/2	Prywatna	Dręszew	Dąbrówka	tak
171.	1196/1	Powiat Wołomiński	Dręszew	Dąbrówka	Do przejęcia w całości
172.	1196/2	Prywatna	Dręszew	Dąbrówka	tak
173.	648/1	Powiat Wołomiński	Dręszew	Dąbrówka	Do przejęcia w całości
174.	648/6	Powiat Wołomiński	Dręszew	Dąbrówka	Do przejęcia w całości
175.	648/5	Prywatna	Dręszew	Dąbrówka	tak
176.	648/4	Prywatna	Dręszew	Dąbrówka	tak
177.	649/1	Powiat Wołomiński	Dręszew	Dąbrówka	Do przejęcia w całości
178.	649/5	Powiat Wołomiński	Dręszew	Dąbrówka	Do przejęcia w całości
179.	649/4	Prywatna	Dręszew	Dąbrówka	tak
180.	650/1	Powiat Wołomiński	Dręszew	Dąbrówka	Do przejęcia w całości
181.	650/5	Powiat Wołomiński	Dręszew	Dąbrówka	Do przejęcia w całości
182.	650/4	Prywatna	Dręszew	Dąbrówka	tak
183.	651/4	Powiat Wołomiński	Dręszew	Dąbrówka	Do przejęcia w całości
184.	651/19	Powiat Wołomiński	Dręszew	Dąbrówka	Do przejęcia w całości
185.	651/18	Prywatna	Dręszew	Dąbrówka	tak
186.	652/1	Powiat Wołomiński	Dręszew	Dąbrówka	Do przejęcia w całości

187.	652/5	Powiat Wołomiński	Dręszew	Dąbrówka	Do przejęcia w całości
188.	652/6	Prywatna	Dręszew	Dąbrówka	tak
189.	652/7	Prywatna	Dręszew	Dąbrówka	tak
190.	1223/1	Powiat Wołomiński	Dręszew	Dąbrówka	Do przejęcia w całości
191.	1223/4	Prywatna	Dręszew	Dąbrówka	tak
192.	657/1	Powiat Wołomiński	Dręszew	Dąbrówka	Do przejęcia w całości
193.	657/2	Prywatna	Dręszew	Dąbrówka	tak
194.	658/1	Powiat Wołomiński	Dręszew	Dąbrówka	Do przejęcia w całości
195.	658/2	Prywatna	Dręszew	Dąbrówka	tak
196.	662/5	Powiat Wołomiński	Dręszew	Dąbrówka	Do przejęcia w całości
197.	662/6	Prywatna	Dręszew	Dąbrówka	tak
198.	662/7	Powiat Wołomiński	Dręszew	Dąbrówka	Do przejęcia w całości
199.	1267	Prywatna	Dręszew	Dąbrówka	tak
200.	663/3	Powiat Wołomiński	Dręszew	Dąbrówka	Do przejęcia w całości
201.	664/3	Powiat Wołomiński	Dręszew	Dąbrówka	Do przejęcia w całości
202.	664/4	Prywatna	Dręszew	Dąbrówka	tak
203.	665/1	Powiat Wołomiński	Dręszew	Dąbrówka	Do przejęcia w całości
204.	1268	Prywatna	Dręszew	Dąbrówka	tak
205.	668/3	Powiat Wołomiński	Dręszew	Dąbrówka	Do przejęcia w całości
206.	668/4	Prywatna	Dręszew	Dąbrówka	tak

207.	669/1	Powiat Wołomiński	Dręszew	Dąbrówka	Do przejęcia w całości
208.	669/5	Prywatna	Dręszew	Dąbrówka	tak
209.	680/3	Powiat Wołomiński	Dręszew	Dąbrówka	Do przejęcia w całości
210.	680/4	Prywatna	Dręszew	Dąbrówka	tak
211.	674/3	Powiat Wołomiński	Dręszew	Dąbrówka	Do przejęcia w całości
212.	674/4	Prywatna	Dręszew	Dąbrówka	tak
213.	675/3	Powiat Wołomiński	Dręszew	Dąbrówka	Do przejęcia w całości
214.	675/4	Prywatna	Dręszew	Dąbrówka	tak
215.	676/1	Powiat Wołomiński	Dręszew	Dąbrówka	Do przejęcia w całości
216.	676/2	Prywatna	Dręszew	Dąbrówka	tak
217.	679/1	Powiat Wołomiński	Dręszew	Dąbrówka	Do przejęcia w całości
218.	679/5	Prywatna	Dręszew	Dąbrówka	tak
219.	681/1	Powiat Wołomiński	Dręszew	Dąbrówka	Do przejęcia w całości
220.	681/2	Prywatna	Dręszew	Dąbrówka	tak
221.	683/1	Prywatna	Dręszew	Dąbrówka	tak
222.	683/2	Prywatna	Dręszew	Dąbrówka	tak
223.	684/1	Prywatna	Dręszew	Dąbrówka	tak
224.	684/2	Prywatna	Dręszew	Dąbrówka	tak
225.	881/1	Powiat Wołomiński	Dręszew	Dąbrówka	Do przejęcia w całości
226.	1030	Skarb Państwa	Dręszew	Dąbrówka	tak
227.	881/3	Prywatna	Dręszew	Dąbrówka	tak
228.	881/2	Powiat Wołomiński	Dręszew	Dąbrówka	Do przejęcia w całości

229.	1218	Powiat Wołomiński	Dręszew	Dąbrówka	Do przejęcia w całości
230.	882/1	Powiat Wołomiński	Dręszew	Dąbrówka	Do przejęcia w całości
231.	882/2	Prywatna	Dręszew	Dąbrówka	tak
232.	883/1	Powiat Wołomiński	Dręszew	Dąbrówka	Do przejęcia w całości
233.	883/2	Prywatna	Dręszew	Dąbrówka	tak
234.	1044/1	Gmina Dąbrówka	Dręszew	Dąbrówka	Do przejęcia w całości
235.	1044/2	Gmina Dąbrówka	Dręszew	Dąbrówka	tak
236.	884/1	Powiat Wołomiński	Dręszew	Dąbrówka	Do przejęcia w całości
237.	884/2	Prywatna	Dręszew	Dąbrówka	tak
238.	885/3	Prywatna	Dręszew	Dąbrówka	tak
239.	885/4	Prywatna	Dręszew	Dąbrówka	tak
240.	1042	Powiat Wołomiński	Dręszew	Dąbrówka	Do przejęcia w całości
241.	885/5	Powiat Wołomiński	Dręszew	Dąbrówka	Do przejęcia w całości
242.	885/6	Prywatna	Dręszew	Dąbrówka	tak
243.	1046/5	Powiat Wołomiński	Dręszew	Dąbrówka	Do przejęcia w całości
244.	1046/6	Prywatna	Dręszew	Dąbrówka	tak
245.	1046/3	Prywatna	Dręszew	Dąbrówka	Do przejęcia w całości
246.	1046/4	Prywatna	Dręszew	Dąbrówka	tak
247.	1041/1	Powiat Wołomiński	Dręszew	Dąbrówka	Do przejęcia w całości
248.	1041/2	Prywatna	Dręszew	Dąbrówka	tak

249.	1044/3	Gmina Dąbrówka	Dręszew	Dąbrówka	tak
250.	1036/1	Powiat Wołomiński	Dręszew	Dąbrówka	Do przejęcia w całości
251.	1036/2	Prywatna	Dręszew	Dąbrówka	tak
252.	1035/1	Powiat Wołomiński	Dręszew	Dąbrówka	Do przejęcia w całości
253.	1035/2	Prywatna	Dręszew	Dąbrówka	tak
254.	1029/2	Powiat Wołomiński	Dręszew	Dąbrówka	Do przejęcia w całości
255.	1029/3	Prywatna	Dręszew	Dąbrówka	tak
256.	1029/1	Powiat Wołomiński	Dręszew	Dąbrówka	Do przejęcia w całości
257.	1015/1	Prywatna	Dręszew	Dąbrówka	Do przejęcia w całości
258.	1015/2	Prywatna	Dręszew	Dąbrówka	tak
259.	1273	Powiat Wołomiński	Dręszew	Dąbrówka	Do przejęcia w całości
260.	1276	Prywatna	Dręszew	Dąbrówka	nie
261.	1274	Prywatna	Dręszew	Dąbrówka	nie
262.	1013/1	Powiat Wołomiński	Dręszew	Dąbrówka	Do przejęcia w całości
263.	1013/2	Prywatna	Dręszew	Dąbrówka	nie
264.	1012/1	Powiat Wołomiński	Dręszew	Dąbrówka	Do przejęcia w całości
265.	1012/2	Prywatna	Dręszew	Dąbrówka	nie
266.	1011/1	Powiat Wołomiński	Dręszew	Dąbrówka	Do przejęcia w całości
267.	1011/2	Prywatna	Dręszew	Dąbrówka	tak
268.	1010/1	Powiat Wołomiński	Dręszew	Dąbrówka	Do przejęcia w całości

269.	1010/2	Prywatna	Dręszew	Dąbrówka	nie
270.	1009/1	Powiat Wołomiński	Dręszew	Dąbrówka	Do przejęcia w całości
271.	1009/2	Prywatna	Dręszew	Dąbrówka	nie
272.	1008/3	Powiat Wołomiński	Dręszew	Dąbrówka	Do przejęcia w całości
273.	1008/4	Prywatna	Dręszew	Dąbrówka	nie
274.	1007/1	Powiat Wołomiński	Dręszew	Dąbrówka	Do przejęcia w całości
275.	1007/2	Prywatna	Dręszew	Dąbrówka	nie
276.	1006/1	Powiat Wołomiński	Dręszew	Dąbrówka	Do przejęcia w całości
277.	1006/2	Prywatna	Dręszew	Dąbrówka	nie
278.	1005/1	Powiat Wołomiński	Dręszew	Dąbrówka	Do przejęcia w całości
279.	1005/2	Prywatna	Dręszew	Dąbrówka	nie
280.	1004/1	Powiat Wołomiński	Dręszew	Dąbrówka	Do przejęcia w całości
281.	1004/2	Prywatna	Dręszew	Dąbrówka	nie
282.	1003/1	Powiat Wołomiński	Dręszew	Dąbrówka	Do przejęcia w całości
283.	1003/2	Prywatna	Dręszew	Dąbrówka	nie
284.	1002/5	Powiat Wołomiński	Dręszew	Dąbrówka	Do przejęcia w całości
285.	1002/4	Prywatna	Dręszew	Dąbrówka	nie
286.	1002/3	Powiat Wołomiński	Dręszew	Dąbrówka	Do przejęcia w całości
287.	1002/6	Prywatna	Dręszew	Dąbrówka	nie
288.	1001/1	Powiat Wołomiński	Dręszew	Dąbrówka	Do przejęcia w całości
289.	1001/2	Prywatna	Dręszew	Dąbrówka	nie

290.	1000/1	Powiat Wołomiński	Dręszew	Dąbrówka	Do przejęcia w całości
291.	1000/2	Prywatna	Dręszew	Dąbrówka	nie
292.	999/1	Powiat Wołomiński	Dręszew	Dąbrówka	Do przejęcia w całości
293.	999/2	Prywatna	Dręszew	Dąbrówka	nie
294.	1217	Powiat Wołomiński	Dręszew	Dąbrówka	Do przejęcia w całości
295.	998/1	Powiat Wołomiński	Dręszew	Dąbrówka	Do przejęcia w całości
296.	998/3	Powiat Wołomiński	Dręszew	Dąbrówka	nie
297.	998/5	Prywatna	Dręszew	Dąbrówka	nie
298.	998/4	Prywatna	Dręszew	Dąbrówka	nie
299.	997/1	Powiat Wołomiński	Dręszew	Dąbrówka	Do przejęcia w całości
300.	997/3	Powiat Wołomiński	Dręszew	Dąbrówka	nie
301.	997/5	Prywatna	Dręszew	Dąbrówka	nie
302.	997/4	Prywatna	Dręszew	Dąbrówka	nie
303.	996/1	Powiat Wołomiński	Dręszew	Dąbrówka	Do przejęcia w całości
304.	996/3	Powiat Wołomiński	Dręszew	Dąbrówka	nie
305.	996/4	Prywatna	Dręszew	Dąbrówka	nie
306.	995/1	Powiat Wołomiński	Dręszew	Dąbrówka	Do przejęcia w całości
307.	995/3	Powiat Wołomiński	Dręszew	Dąbrówka	nie
308.	995/4	Prywatna	Dręszew	Dąbrówka	nie

309.	994/1	Powiat Wołomiński	Dręszew	Dąbrówka	Do przejęcia w całości
310.	994/3	Powiat Wołomiński	Dręszew	Dąbrówka	nie
311.	994/4	Prywatna	Dręszew	Dąbrówka	nie
312.	994/6	Prywatna	Dręszew	Dąbrówka	nie
313.	986/1	Powiat Wołomiński	Dręszew	Dąbrówka	Do przejęcia w całości
314.	986/2	Prywatna	Dręszew	Dąbrówka	nie
315.	985/1	Powiat Wołomiński	Dręszew	Dąbrówka	Do przejęcia w całości
316.	985/2	Prywatna	Dręszew	Dąbrówka	nie
317.	984/1	Powiat Wołomiński	Dręszew	Dąbrówka	Do przejęcia w całości
318.	984/2	Prywatna	Dręszew	Dąbrówka	nie
319.	983/1	Powiat Wołomiński	Dręszew	Dąbrówka	Do przejęcia w całości
320.	983/2	Prywatna	Dręszew	Dąbrówka	nie
321.	982/3	Powiat Wołomiński	Dręszew	Dąbrówka	Do przejęcia w całości
322.	982/4	Prywatna	Dręszew	Dąbrówka	nie
323.	981/1	Powiat Wołomiński	Dręszew	Dąbrówka	Do przejęcia w całości
324.	981/2	Prywatna	Dręszew	Dąbrówka	nie
325.	980/1	Powiat Wołomiński	Dręszew	Dąbrówka	Do przejęcia w całości
326.	980/2	Prywatna	Dręszew	Dąbrówka	nie
327.	979/1	Powiat Wołomiński	Dręszew	Dąbrówka	Do przejęcia w całości
328.	979/2	Prywatna	Dręszew	Dąbrówka	nie

329.	978/1	Prywatna	Dręszew	Dąbrówka	Do przejęcia w całości
330.	978/2	Prywatna	Dręszew	Dąbrówka	nie
331.	977/1	Powiat Wołomiński	Dręszew	Dąbrówka	Do przejęcia w całości
332.	977/2	Prywatna	Dręszew	Dąbrówka	nie
333.	976/1	Powiat Wołomiński	Dręszew	Dąbrówka	Do przejęcia w całości
334.	976/2	Prywatna	Dręszew	Dąbrówka	nie
335.	975/1	Powiat Wołomiński	Dręszew	Dąbrówka	Do przejęcia w całości
336.	975/2	Prywatna	Dręszew	Dąbrówka	nie
337.	974/1	Powiat Wołomiński	Dręszew	Dąbrówka	Do przejęcia w całości
338.	974/2	Prywatna	Dręszew	Dąbrówka	nie
339.	973/5	Powiat Wołomiński	Dręszew	Dąbrówka	Do przejęcia w całości
340.	973/6	Prywatna	Dręszew	Dąbrówka	nie
341.	973/3	Powiat Wołomiński	Dręszew	Dąbrówka	Do przejęcia w całości
342.	973/4	Prywatna	Dręszew	Dąbrówka	nie
343.	972/1	Powiat Wołomiński	Dręszew	Dąbrówka	Do przejęcia w całości
344.	972/2	Prywatna	Dręszew	Dąbrówka	nie
345.	970/1	Powiat Wołomiński	Dręszew	Dąbrówka	Do przejęcia w całości
346.	970/2	Prywatna	Dręszew	Dąbrówka	nie
347.	969/14	Powiat Wołomiński	Dręszew	Dąbrówka	Do przejęcia w całości
348.	969/15	Prywatna	Dręszew	Dąbrówka	nie

349.	969/12	Powiat Wołomiński	Dręszew	Dąbrówka	Do przejęcia w całości
350.	969/13	Prywatna	Dręszew	Dąbrówka	nie
351.	969/10	Powiat Wołomiński	Dręszew	Dąbrówka	Do przejęcia w całości
352.	969/11	Prywatna	Dręszew	Dąbrówka	nie
353.	969/8	Powiat Wołomiński	Dręszew	Dąbrówka	Do przejęcia w całości
354.	969/9	Prywatna	Dręszew	Dąbrówka	nie
355.	968/1	Powiat Wołomiński	Dręszew	Dąbrówka	Do przejęcia w całości
356.	968/2	Prywatna	Dręszew	Dąbrówka	nie
357.	967/1	Powiat Wołomiński	Dręszew	Dąbrówka	Do przejęcia w całości
358.	967/2	Prywatna	Dręszew	Dąbrówka	nie
359.	966/1	Powiat Wołomiński	Dręszew	Dąbrówka	Do przejęcia w całości
360.	966/2	Prywatna	Dręszew	Dąbrówka	tak
361.	585/2	Gmina Dąbrówka	Dręszew	Dąbrówka	tak
362.	965/1	Powiat Wołomiński	Dręszew	Dąbrówka	Do przejęcia w całości
363.	965/2	Prywatna	Dręszew	Dąbrówka	tak
364.	964/1	Powiat Wołomiński	Dręszew	Dąbrówka	Do przejęcia w całości
365.	964/3	Prywatna	Dręszew	Dąbrówka	nie
366.	963/3	Powiat Wołomiński	Dręszew	Dąbrówka	Do przejęcia w całości
367.	963/4	Prywatna	Dręszew	Dąbrówka	nie
368.	962/3	Powiat Wołomiński	Dręszew	Dąbrówka	Do przejęcia w całości

369.	962/4	Prywatna	Dręszew	Dąbrówka	nie
370.	961/3	Powiat Wołomiński	Dręszew	Dąbrówka	Do przejęcia w całości
371.	961/4	Prywatna	Dręszew	Dąbrówka	nie
372.	960/1	Powiat Wołomiński	Dręszew	Dąbrówka	Do przejęcia w całości
373.	960/2	Prywatna	Dręszew	Dąbrówka	nie
374.	950/1	Powiat Wołomiński	Dręszew	Dąbrówka	Do przejęcia w całości
375.	950/2	Prywatna	Dręszew	Dąbrówka	nie
376.	949/1	Powiat Wołomiński	Dręszew	Dąbrówka	Do przejęcia w całości
377.	949/2	Prywatna	Dręszew	Dąbrówka	nie
378.	948/1	Powiat Wołomiński	Dręszew	Dąbrówka	Do przejęcia w całości
379.	948/2	Prywatna	Dręszew	Dąbrówka	nie
380.	947/1	Powiat Wołomiński	Dręszew	Dąbrówka	Do przejęcia w całości
381.	948/2	Prywatna	Dręszew	Dąbrówka	nie
382.	946/1	Powiat Wołomiński	Dręszew	Dąbrówka	Do przejęcia w całości
383.	946/3	Prywatna	Dręszew	Dąbrówka	nie
384.	946/11	Prywatna	Dręszew	Dąbrówka	nie
385.	1219	Powiat Wołomiński	Dręszew	Dąbrówka	Do przejęcia w całości
386.	945/1	Powiat Wołomiński	Dręszew	Dąbrówka	Do przejęcia w całości
387.	945/2	Prywatna	Dręszew	Dąbrówka	nie
388.	944/1	Powiat Wołomiński	Dręszew	Dąbrówka	Do przejęcia w całości
389.	944/2	Prywatna	Dręszew	Dąbrówka	nie

390.	943/1	Powiat Wołomiński	Dręszew	Dąbrówka	Do przejęcia w całości
391.	943/2	Prywatna	Dręszew	Dąbrówka	nie
392.	942/3	Powiat Wołomiński	Dręszew	Dąbrówka	Do przejęcia w całości
393.	942/5	Gmina Dąbrówka	Dręszew	Dąbrówka	nie
394.	942/6	Prywatna	Dręszew	Dąbrówka	nie
395.	941/3	Powiat Wołomiński	Dręszew	Dąbrówka	Do przejęcia w całości
396.	941/5	Gmina Dąbrówka	Dręszew	Dąbrówka	nie
397.	941/6	Prywatna	Dręszew	Dąbrówka	nie
398.	940/1	Powiat Wołomiński	Dręszew	Dąbrówka	Do przejęcia w całości
399.	940/3	Gmina Dąbrówka	Dręszew	Dąbrówka	nie
400.	940/4	Prywatna	Dręszew	Dąbrówka	nie
401.	939/1	Powiat Wołomiński	Dręszew	Dąbrówka	Do przejęcia w całości
402.	939/2	Prywatna	Dręszew	Dąbrówka	nie
403.	938/1	Powiat Wołomiński	Dręszew	Dąbrówka	Do przejęcia w całości
404.	938/2	Prywatna	Dręszew	Dąbrówka	nie
405.	937/1	Powiat Wołomiński	Dręszew	Dąbrówka	Do przejęcia w całości
406.	937/2	Prywatna	Dręszew	Dąbrówka	tak
407.	936/1	Powiat Wołomiński	Dręszew	Dąbrówka	Do przejęcia w całości
408.	936/2	Prywatna	Dręszew	Dąbrówka	tak

409.	935/4	Powiat Wołomiński	Dręszew	Dąbrówka	Do przejęcia w całości
410.	935/2	Prywatna	Dręszew	Dąbrówka	tak
411.	934/4	Powiat Wołomiński	Dręszew	Dąbrówka	Do przejęcia w całości
412.	934/2	Prywatna	Dręszew	Dąbrówka	tak
413.	933/1	Powiat Wołomiński	Dręszew	Dąbrówka	Do przejęcia w całości
414.	933/3	Powiat Wołomiński	Dręszew	Dąbrówka	Do przejęcia w całości
415.	933/4	Prywatna	Dręszew	Dąbrówka	tak
416.	932/1	Powiat Wołomiński	Dręszew	Dąbrówka	Do przejęcia w całości
417.	932/3	Powiat Wołomiński	Dręszew	Dąbrówka	Do przejęcia w całości
418.	932/4	Prywatna	Dręszew	Dąbrówka	tak
419.	931/1	Prywatna	Dręszew	Dąbrówka	Do przejęcia w całości
420.	931/3	Powiat Wołomiński	Dręszew	Dąbrówka	Do przejęcia w całości
421.	931/4	Prywatna	Dręszew	Dąbrówka	tak
422.	930/1	Powiat Wołomiński	Dręszew	Dąbrówka	Do przejęcia w całości
423.	930/3	Powiat Wołomiński	Dręszew	Dąbrówka	Do przejęcia w całości
424.	930/4	Prywatna	Dręszew	Dąbrówka	tak
425.	929/1	Powiat Wołomiński	Dręszew	Dąbrówka	Do przejęcia w całości
426.	929/2	Prywatna	Dręszew	Dąbrówka	tak
427.	928	Prywatna	Dręszew	Dąbrówka	tak
428.	927	Prywatna	Dręszew	Dąbrówka	tak

429.	923	Prywatna	Dręszew	Dąbrówka	Do przejęcia w całości
430.	922	Prywatna	Dręszew	Dąbrówka	tak
431.	921	Prywatna	Dręszew	Dąbrówka	tak
432.	920	Prywatna	Dręszew	Dąbrówka	tak
433.	919/4	Prywatna	Dręszew	Dąbrówka	tak
434.	917	Prywatna	Dręszew	Dąbrówka	tak
435.	916	Prywatna	Dręszew	Dąbrówka	tak
436.	915/1	Prywatna	Dręszew	Dąbrówka	tak
437.	914/2	Prywatna	Dręszew	Dąbrówka	tak
438.	914/1	Prywatna	Dręszew	Dąbrówka	tak
439.	908/10	Prywatna	Dręszew	Dąbrówka	tak
440.	908/9	Prywatna	Dręszew	Dąbrówka	Do przejęcia w całości
441.	908/12	Prywatna	Dręszew	Dąbrówka	tak
442.	908/11	Prywatna	Dręszew	Dąbrówka	tak
443.	908/5	Gmina Dąbrówka	Dręszew	Dąbrówka	tak
444.	908/28	Prywatna	Dręszew	Dąbrówka	tak
445.	908/33	Powiat Wołomiński	Dręszew	Dąbrówka	Do przejęcia w całości
446.	908/35	Prywatna	Dręszew	Dąbrówka	tak
447.	908/34	Prywatna	Dręszew	Dąbrówka	tak
448.	908/28	Prywatna	Dręszew	Dąbrówka	tak
449.	913	Powiat Wołomiński	Dręszew	Dąbrówka	Do przejęcia w całości
450.	907/2	Prywatna	Dręszew	Dąbrówka	tak
451.	1269	Powiat Wołomiński	Dręszew	Dąbrówka	Do przejęcia w całości
452.	1270	Prywatna	Dręszew	Dąbrówka	tak

453.	1203/3	Powiat Wołomiński	Dręszew	Dąbrówka	Do przejęcia w całości
454.	1203/4	Prywatna	Dręszew	Dąbrówka	tak
455.	1203/5	Prywatna	Dręszew	Dąbrówka	tak
456.	906	Prywatna	Dręszew	Dąbrówka	tak
457.	902	Prywatna	Dręszew	Dąbrówka	tak
458.	901	Prywatna	Dręszew	Dąbrówka	tak
459.	898	Skarb Państwa	Dręszew	Dąbrówka	tak
460.	900	Prywatna	Dręszew	Dąbrówka	tak
461.	894/1	Powiat Wołomiński	Dręszew	Dąbrówka	Do przejęcia w całości
462.	894/4	Prywatna	Dręszew	Dąbrówka	tak
463.	894/2	Prywatna	Dręszew	Dąbrówka	tak
464.	893/1	Powiat Wołomiński	Dręszew	Dąbrówka	Do przejęcia w całości
465.	893/3	Prywatna	Dręszew	Dąbrówka	tak
466.	893/2	Prywatna	Dręszew	Dąbrówka	tak
467.	890/1	Powiat Wołomiński	Dręszew	Dąbrówka	Do przejęcia w całości
468.	890/2	Prywatna	Dręszew	Dąbrówka	tak
469.	890/3	Prywatna	Dręszew	Dąbrówka	tak
470.	889	Prywatna	Dręszew	Dąbrówka	tak
471.	887	Prywatna	Dręszew	Dąbrówka	tak
472.	282/1	Powiat Wołomiński	Marianów	Dąbrówka	Do przejęcia w całości
473.	282/4	Prywatna	Marianów	Dąbrówka	tak
474.	282/3	Gmina Dąbrówka	Marianów	Dąbrówka	tak
475.	282/2	Gmina Dąbrówka	Marianów	Dąbrówka	tak

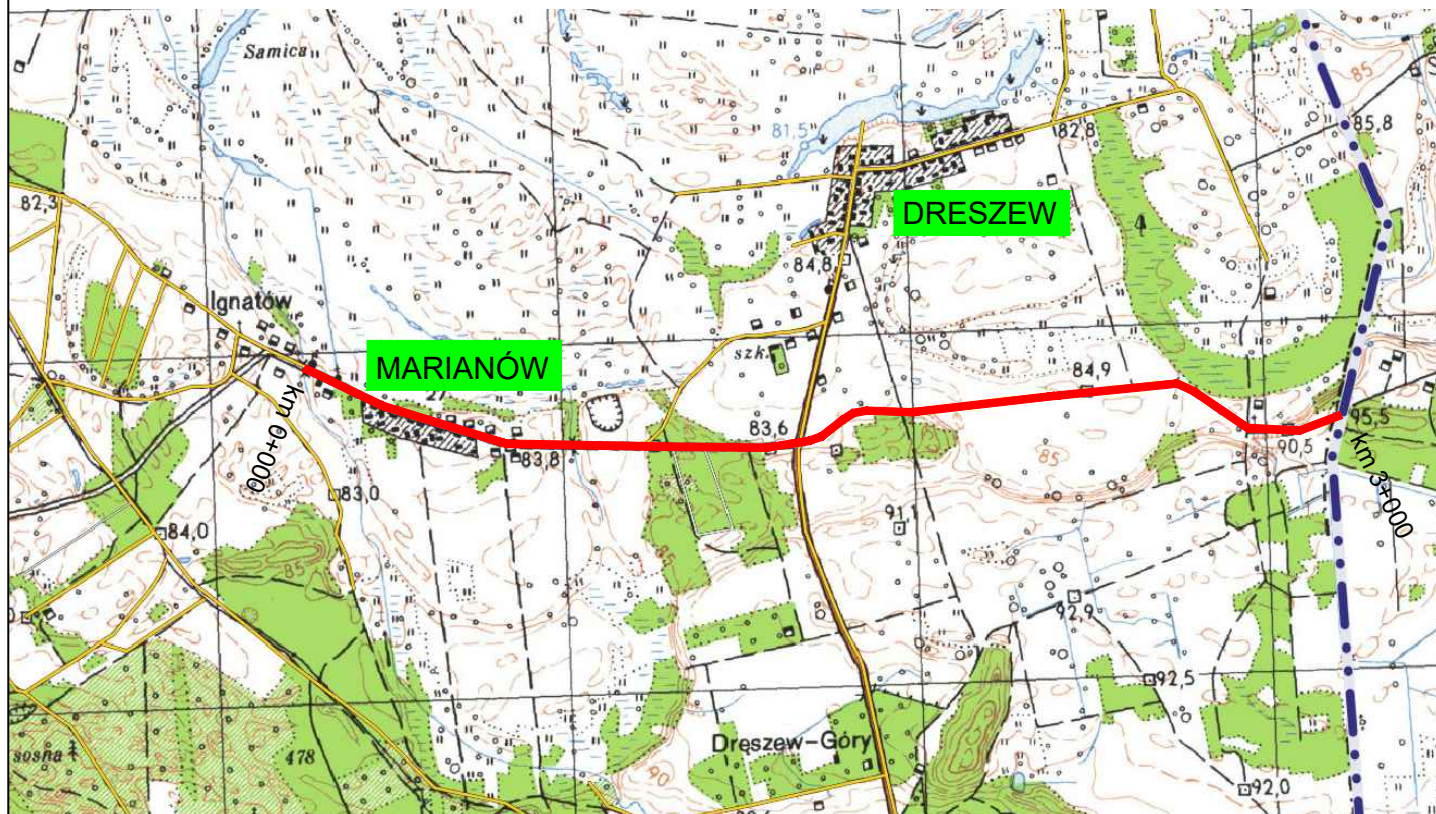
476.	287	Gmina Dąbrówka	Marianów	Dąbrówka	tak
477.	273	Prywatna	Marianów	Dąbrówka	tak
478.	560	Powiat Wołomiński	Marianów	Dąbrówka	Do przejęcia w całości
479.	561	Prywatna	Marianów	Dąbrówka	tak
480.	265	Prywatna	Marianów	Dąbrówka	tak
481.	272	Prywatna	Marianów	Dąbrówka	tak
482.	257	Prywatna	Marianów	Dąbrówka	tak
483.	255	Prywatna	Marianów	Dąbrówka	tak
484.	253	Prywatna	Marianów	Dąbrówka	tak
485.	251	Prywatna	Marianów	Dąbrówka	tak
486.	249	Prywatna	Marianów	Dąbrówka	tak
487.	247	Prywatna	Marianów	Dąbrówka	tak
488.	245	Prywatna	Marianów	Dąbrówka	tak
489.	243	Prywatna	Marianów	Dąbrówka	tak
490.	241	Prywatna	Marianów	Dąbrówka	tak
491.	237	Prywatna	Marianów	Dąbrówka	tak
492.	235	Prywatna	Marianów	Dąbrówka	tak
493.	514	Prywatna	Marianów	Dąbrówka	tak
494.	228	Prywatna	Marianów	Dąbrówka	tak
495.	227/4	Prywatna	Marianów	Dąbrówka	tak
496.	227/3	Prywatna	Marianów	Dąbrówka	tak
497.	227/2	Prywatna	Marianów	Dąbrówka	tak
498.	224	Prywatna	Marianów	Dąbrówka	tak
499.	231	Skarb Państwa / Wojewódzki Zarząd Melioracji i Urządzeń Wodnych	Marianów	Dąbrówka	nie

500.	194/1	Powiat Wołomiński	Marianów	Dąbrówka	Do przejęcia w całości
501.	194/2	Prywatna	Marianów	Dąbrówka	tak
502.	193/1	Powiat Wołomiński	Marianów	Dąbrówka	Do przejęcia w całości
503.	193/6	Powiat Wołomiński	Marianów	Dąbrówka	Do przejęcia w całości
504.	193/4	Powiat Wołomiński	Marianów	Dąbrówka	Do przejęcia w całości
505.	193/7	Prywatna	Marianów	Dąbrówka	nie
506.	193/5	Prywatna	Marianów	Dąbrówka	nie
507.	192/4	Prywatna	Marianów	Dąbrówka	nie
508.	143/1	Powiat Wołomiński	Marianów	Dąbrówka	tak
509.	105/1	Powiat Wołomiński	Marianów	Dąbrówka	tak
510.	105/2	Prywatna	Marianów	Dąbrówka	nie
511.	142	Skarb Państwa / Wojewódzki Zarząd Melioracji i Urządzeń Wodnych	Marianów	Dąbrówka	nie
512.	143/3	Powiat Wołomiński	Marianów	Dąbrówka	Do przejęcia w całości

Liczba porządkowa została przypisana numerowi działki na mapie.

1.5. Podsumowanie

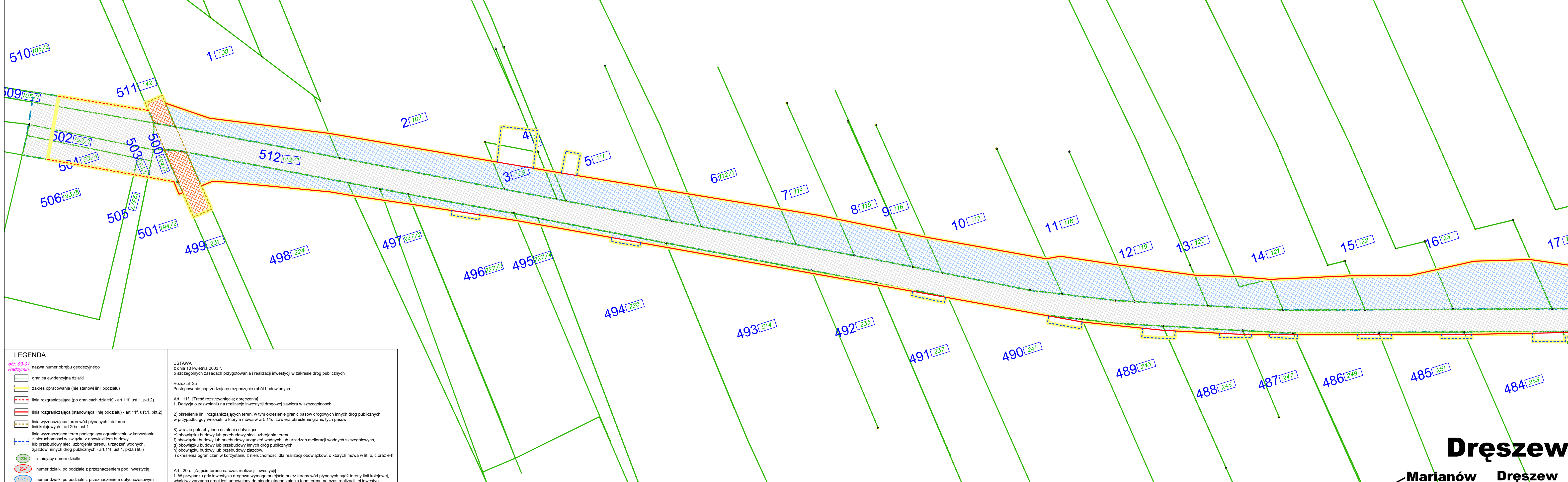
W ramach inwestycji przewiduje się do podziału 224 sztuk działek i 203 sztuki do przejęcia w całości.



Legenda:

-  „ROZBUDOWA DROGI POWIATOWEJ NR 1811W OD ROWU MELIORACYJNEGO W M. MARIANÓW DO GRANICY ADMINISTRACYJNEJ POWIATU WOŁOMIŃSKIEGO W GM. DĄBRÓWKA Z POWIATEM SĄSIEDNIM”

Marianów



LEGENDA:

- — — istniejąca granica pasa drogowego drogi powiatowej
- — — istn. granice działek ewidencyjnych
- zakres opracowania (nie stanowi linii podziału)
- linia rozgraniczająca (po granicach działek) - art.11f. ust.1. pkt.2)
- linia rozgraniczająca (stanowiąca linię podziału) - art.11f. ust.1. pkt.2)
- linia wyznaczająca teren wód płynących lub teren linii kolejowych - art.20a. ust.1.
- linia wyznaczająca teren podlegający ograniczeniu w korzystaniu z nieruchomości w związku z obowiązkiem budowy lub przebudowy sieci uzbrojenia terenu, urządzeń wodnych, zjazdów, innych dróg publicznych - art.11f. ust.1. pkt.8) lit.i)
- 59/12 numer działki
- działki Powiat Wołomiński
- działki Urząd Gminy Dąbrowka
- działki Prywatne
- działki Skarbu Państwa

Investor:	Zarząd Powiatu Wołomińskiego UL PRADZYŃSKIEGO 3, 05-200 WOŁOMIN
Jednostka projektowa:	PRW Przemysław Woźniak Deskurów 40, 07-201 Wyszków

Stadium	Nazwa i adres obiektu budowlanego:		
P.B.	„ROZBUDOWA DRUGI POWIATOWEJ NR 1811W OD ROWU MELIORACYJNEGO W M. MARIANÓW DO GRANICY ADMINISTRACYJNEJ POWIATU WOŁOMIŃSKIEGO W GM. DĄBRÓWKA Z POWIATEM SĄSIEDNIM”		
Kod CPV:	71.32.00.00-7		
Nr tomu:	I		
Branża:	Tytuł rysunku:		
ZBIORCZA	MAPY PRAWNE		
Stawowisko/Socjalność:	Imię i nazwisko	Uprawnienia nr.	Podpis
Projektant/drogowa	mgr inż. Przemysław Woźniak	MAZ/0415/ PWOD/13	
Data opr.:	Skala:	Nr rys.:	Arkusz:
05.2023	1:500	2	1 z 9

LEGENDA

obr. 03-01
Radzymin

- granica ewidencyjna działki
- zakres opracowania (nie stanowi linii podziału)
- linia rozgraniczająca (po granicach działek) - art.11f. ust.1. pkt.2)
- linia rozgraniczająca (stanowiąca linię podziału) - art.11f. ust.1. pkt.2)
- linia wyznaczająca teren wód płynących lub teren linii kolejowych - art.20a. ust.1.
- linia wyznaczająca teren podlegający ograniczeniu w korzystaniu z nieruchomości w związku z obowiązkiem budowy lub przebudowy sieci uzbrojenia terenu, urządzeń wodnych, zjazdów, innych dróg publicznych - art.11f. ust.1. pkt.8) lit.i)
- 1234 istniejący numer działki
- 1234/1 numer działki po podziale z przeznaczeniem pod inwestycję
- 1234/2 numer działki po podziale z przeznaczeniem dotychczasowym

USTAWA z dnia 10 kwietnia 2003 r. o szczególnych zasadach przygotowania i realizacji inwestycji w zakresie dróg publicznych

Rozdział 2a
Postępowanie poprzedzające rozpoczęcie robót budowlanych

Art. 11f. [Treść rozstrzygnięcia; doroczenia]
1. Decyzja o zezwoleniu na realizację inwestycji drogowej zawiera w szczególności:

2) określenie linii rozgraniczających teren, w tym określenie granic pasów drogowych innych dróg publicznych w przypadku gdy wniosek, o którym mowa w art. 11d, zawiera określenie granic tych pasów;

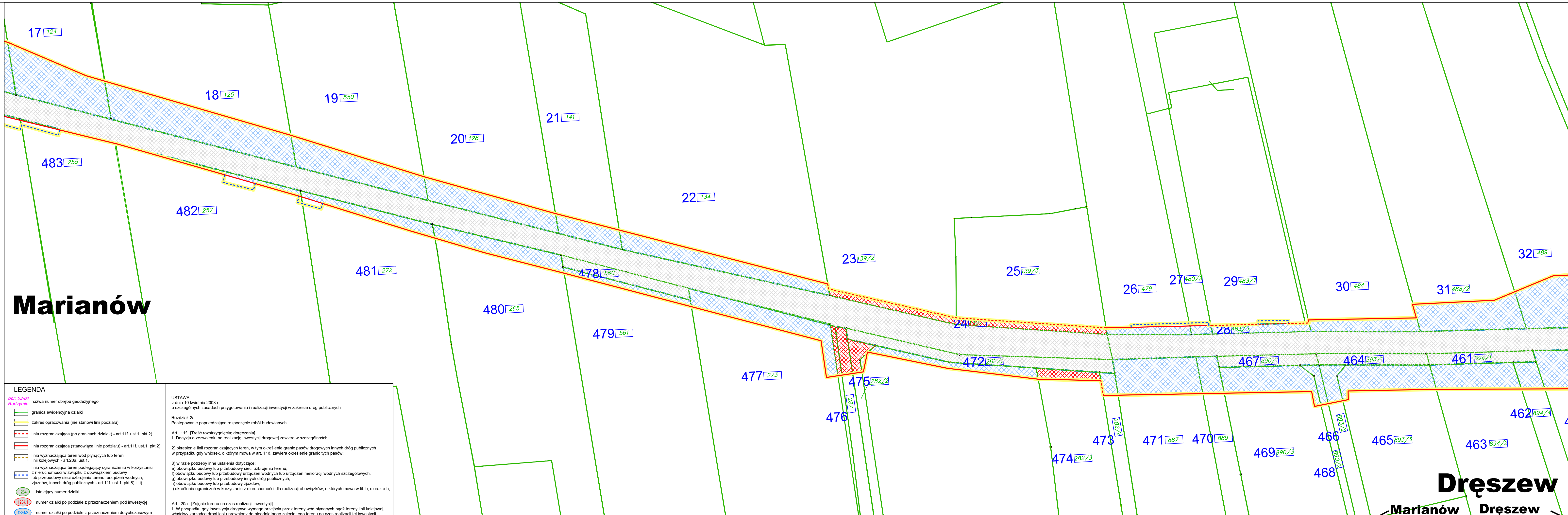
8) w razie potrzeby inne ustalenia dotyczące:

e) obowiązku budowy lub przebudowy sieci uzbrojenia terenu,
f) obowiązku budowy lub przebudowy urządzeń melioracji wodnych szczegółowych,
g) obowiązku budowy lub przebudowy innych dróg publicznych,
h) obowiązku budowy lub przebudowy zjazdów,
i) określenia ograniczeń w korzystaniu z nieruchomości dla realizacji obowiązków, o których mowa w lit. b, c oraz e-h.

Art. 20a. [Zajęcie terenu na czas realizacji inwestycji]
1. W przypadku gdy inwestycja drogowa wymaga przejścia przez teren wód płynących bądź tereny linii kolejowej, właściwy zarządca drogi jest uprawniony do nieodpłatnego zajęcia tego terenu na czas realizacji tej inwestycji.

Dręszew

Marianów Dręszew



Marianów

Dręszew
Marianów Dręszew

LEGENDA

obr. 03-01 Radzymin nazwa numer obrębu geodezyjnego

granicza ewidencyjna działki

zakres opracowania (nie stanowi linii podziału)

linia rozgraniczająca (po granicach działek) - art.11f. ust.1. pkt.2)

linia rozgraniczająca (stanowiąca linię podziału) - art.11f. ust.1. pkt.2)

linia wyznaczająca teren wód płynących lub teren linii kolejowych - art.20a. ust.1.

linia wyznaczająca teren podlegający ograniczeniu w korzystaniu z nieruchomości w związku z obowiązkiem budowy lub przebudowy sieci uzbrojenia terenu, urządzeń wodnych, zjazdów, innych dróg publicznych - art.11f. ust.1. pkt.8) lit.i)

1234 istniejący numer działki

1234/1 numer działki po podziale z przeznaczeniem pod inwestycję

1234/2 numer działki po podziale z przeznaczeniem dotychczasowym

USTAWA z dnia 10 kwietnia 2003 r. o szczególnych zasadach przygotowania i realizacji inwestycji w zakresie dróg publicznych

Rozdział 2a Postępowanie poprzedzające rozpoczęcie robót budowlanych

Art. 11f. [Treść rozstrzygnięcia; doręczenia]

1. Decyzja o zezwoleniu na realizację inwestycji drogowej zawiera w szczególności:

2) określenie linii rozgraniczających teren, w tym określenie granic pasów drogowych innych dróg publicznych w przypadku gdy wniosek, o którym mowa w art. 11d, zawiera określenie granic tych pasów;

8) w razie potrzeby inne ustalenia dotyczące:

e) obowiązku budowy lub przebudowy sieci uzbrojenia terenu,

f) obowiązku budowy lub przebudowy urządzeń wodnych lub urządzeń melioracji wodnych szczegółowych,

g) obowiązku budowy lub przebudowy innych dróg publicznych,

h) obowiązku budowy lub przebudowy zjazdów,

i) określenia ograniczeń w korzystaniu z nieruchomości dla realizacji obowiązków, o których mowa w lit. b, c oraz e-h,

Art. 20a. [Zajęcie terenu na czas realizacji inwestycji]

1. W przypadku gdy inwestycja drogowa wymaga przejścia przez tereny wód płynących bądź tereny linii kolejowej, właściwy zarządca drogi jest uprawniony do nieodpłatnego zajęcia tego terenu na czas realizacji tej inwestycji.

LEGENDA:

- istniejąca granica pasa drogowego drogi powiatowej
- istn. granice działek ewidencyjnych
- zakres opracowania (nie stanowi linii podziału)
- linia rozgraniczająca (po granicach działek) - art.11f. ust.1. pkt.2)
- linia rozgraniczająca (stanowiąca linię podziału) - art.11f. ust.1. pkt.2)
- linia wyznaczająca teren wód płynących lub teren linii kolejowych - art.20a. ust.1.
- linia wyznaczająca teren podlegający ograniczeniu w korzystaniu z nieruchomości w związku z obowiązkiem budowy lub przebudowy sieci uzbrojenia terenu, urządzeń wodnych, zjazdów, innych dróg publicznych - art.11f. ust.1. pkt.8) lit.i)

59/12 numer działki

działki Powiat Wołomiński

działki Urząd Gminy Dąbrowka

działki Prywatne

działki Skarbu Państwa

Inwestor: **Zarząd Powiatu Wołomińskiego**
UL PRADZYŃSKIEGO 3,
05-200 WÓLOMIN

Jednostka projektowa: PRW Przemysław Woźniak
Deskurów 40,
07-201 Wyszków

Stadium: P.B.

Nazwa i adres obiektu budowlanego: **„ROZBUDOWA DROGI POWIATOWEJ NR 1811W OD ROWU MELIORACYJNEGO W M. MARIANÓW DO GRANICY ADMINISTRACYJNEJ POWIATU WÓLOMIŃSKIEGO W GM. DĄBROWKA Z POWIATEM SĄSIEDNIM”**

Kod CPV: 71.32.00.00-7

Nr tomu: I

Objekt budowlany: droga powiatowa

Branża: Tytuł rysunku:

ZBIORCZA MAPY PRAWNE

Stawowsko/Socjalność:	Imię i nazwisko	Uprawnienia nr.	Podpis
Projektant/drogowa	mgr inż. Przemysław Woźniak	MAZ/0415/PWOD/13	

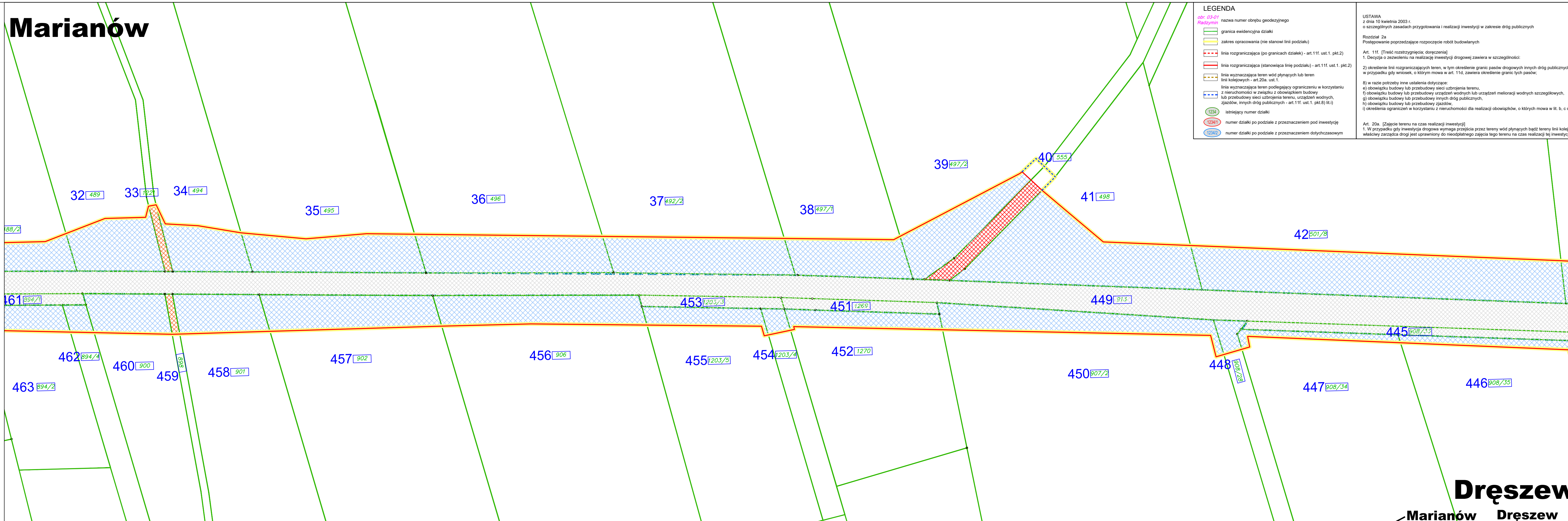
Data opr.: 05.2023

Skala: 1:500

Nr rys.: 2

Arkusz: 2 z 9

Marianów



LEGENDA

obr. 03-01
Radzymin

- graniczna ewidencyjna działki
- zakres opracowania (nie stanowi linii podziału)
- linia rozgraniczająca (po granicach działek) - art.11f. ust.1. pkt.2)
- linia rozgraniczająca (stanowiąca linię podziału) - art.11f. ust.1. pkt.2)
- linia wyznaczająca teren wód płynących lub teren linii kolejowych - art.20a. ust.1.
- linia wyznaczająca teren podlegający ograniczeniu w korzystaniu z nieruchomości w związku z obowiązkiem budowy lub przebudowy sieci uzbrojenia terenu, urządzeń wodnych, zjazdów, innych dróg publicznych - art.11f. ust.1. pkt.8) lit.i)
- istniejący numer działki
- numer działki po podziale z przeznaczeniem pod inwestycję
- numer działki po podziale z przeznaczeniem dotychczasowym

USTAWA z dnia 10 kwietnia 2003 r. o szczególnych zasadach przygotowania i realizacji inwestycji w zakresie dróg publicznych

Rozdział 2a Postępowanie poprzedzające rozpoczęcie robót budowlanych

Art. 11f. [Treść rozstrzygnięcia; doręczenia]

1. Decyzja o zezwoleniu na realizację inwestycji drogowej zawiera w szczególności:

2) określenie linii rozgraniczających teren, w tym określenie granic pasów drogowych innych dróg publicznych w przypadku gdy wniosek, o którym mowa w art. 11d, zawiera określenie granic tych pasów;

8) w razie potrzeby inne ustalenia dotyczące:

e) obowiązku budowy lub przebudowy sieci uzbrojenia terenu,

f) obowiązku budowy lub przebudowy urządzeń wodnych lub urządzeń melioracji wodnych szczegółowych,

g) obowiązku budowy lub przebudowy innych dróg publicznych,

h) obowiązku budowy lub przebudowy zjazdów,

i) określenia ograniczeń w korzystaniu z nieruchomości dla realizacji obowiązków, o których mowa w lit. b, c oraz e-h,

Art. 20a. [Zajęcie terenu na czas realizacji inwestycji]

1. W przypadku gdy inwestycja drogowa wymaga przejścia przez tereny wód płynących bądź tereny linii kolejowych, właściwy zarządca drogi jest uprawniony do nieodpłatnego zajęcia tego terenu na czas realizacji tej inwestycji.

LEGENDA:

- istniejąca granica pasa drogowego drogi powiatowej
- istn. granice działek ewidencyjnych
- zakres opracowania (nie stanowi linii podziału)
- linia rozgraniczająca (po granicach działek) - art.11f. ust.1. pkt.2)
- linia rozgraniczająca (stanowiąca linię podziału) - art.11f. ust.1. pkt.2)
- linia wyznaczająca teren wód płynących lub teren linii kolejowych - art.20a. ust.1.
- linia wyznaczająca teren podlegający ograniczeniu w korzystaniu z nieruchomości w związku z obowiązkiem budowy lub przebudowy sieci uzbrojenia terenu, urządzeń wodnych, zjazdów, innych dróg publicznych - art.11f. ust.1. pkt.8) lit.i)

- 59/12 numer działki
- działki Powiat Wołomiński
- działki Urząd Gminy Dąbrówka
- działki Prywatne
- działki Skarbu Państwa

Investor: **Zarząd Powiatu Wołomińskiego**
UL PRADZYŃSKIEGO 3,
05-200 WOŁOMIN

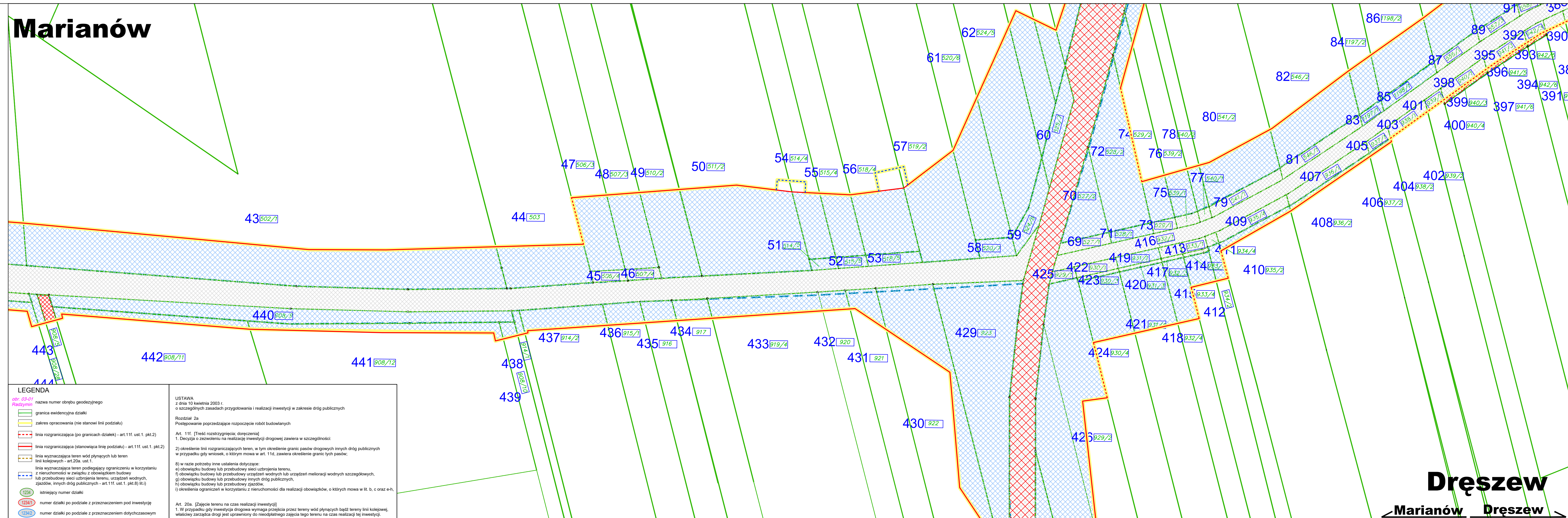
Jednostka projektowa: PRW Przemysław Woźniak
Deskurów 40,
07-201 Wyszków

Stadium	Nazwa i adres obiektu budowlanego:		
P.B.	„ROZBUDOWA DROGI POWIATOWEJ NR 1811W OD ROWU MELIORACYJNEGO W M. MARIANÓW DO GRANICY ADMINISTRACYJNEJ POWIATU WOŁOMIŃSKIEGO W GM. DĄBRÓWKA Z POWIATEM SĄSIEDNIM”		
Kod CPV:	71.32.00.00-7		
Nr tomu:	I		
Branża:	Tytuł rysunku:		
ZBIORCZA	MAPY PRAWNE		
Stanowska/Socjalność:	Imię i nazwisko	Uprawnienia nr.	Podpis
Projektant/drogowa	mgr inż. Przemysław Woźniak	MAZ/0415/PWOD/13	

Data opr.:	Skala:	Nr rys.:	Arkusz:
05.2023	1:500	3	1 z 9

Dręszew
Marianów Dręszew

Marianów



LEGENDA

obr. 03-01 nazwa numer obrębu geodezyjnego
Radzymin

granicza ewidencyjna działki
zakres opracowania (nie stanowi linii podziału)

linia rozgraniczająca (po granicach działek) - art.11f. ust.1. pkt.2)
linia rozgraniczająca (stanowiąca linię podziału) - art.11f. ust.1. pkt.2)
linia wyznaczająca teren wód płynących lub teren linii kolejowych - art.20a. ust.1.
linia wyznaczająca teren podlegający ograniczeniu w korzystaniu z nieruchomości w związku z obowiązkiem budowy lub przebudowy sieci uzbrojenia terenu, urządzeń wodnych, zjazdów, innych dróg publicznych - art.11f. ust.1. pkt.8) lit.i)

1234 istniejący numer działki
1234/1 numer działki po podziale z przeznaczeniem pod inwestycję
1234/2 numer działki po podziale z przeznaczeniem dotychczasowym

USTAWA z dnia 10 kwietnia 2003 r. o szczególnych zasadach przygotowania i realizacji inwestycji w zakresie dróg publicznych

Rozdział 2a Postępowanie poprzedzające rozpoczęcie robót budowlanych

Art. 11f. [Treść rozstrzygnięcia; doręczenia]
1. Decyzja o zezwoleniu na realizację inwestycji drogowej zawiera w szczególności:
2) określenie linii rozgraniczających teren, w tym określenie granic pasów drogowych innych dróg publicznych w przypadku gdy wniosek, o którym mowa w art. 11d, zawiera określenie granic tych pasów;
8) w razie potrzeby inne ustalenia dotyczące:
e) obowiązku budowy lub przebudowy sieci uzbrojenia terenu, z nieruchomości w związku z obowiązkiem budowy lub przebudowy urządzeń melioracji wodnych szczegółowych,
f) obowiązku budowy lub przebudowy urządzeń wodnych, zjazdów, innych dróg publicznych - art.11f. ust.1. pkt.8) lit.i)
g) obowiązku budowy lub przebudowy innych dróg publicznych,
h) obowiązku budowy lub przebudowy zjazdów,
i) określenia ograniczeń w korzystaniu z nieruchomości dla realizacji obowiązków, o których mowa w lit. b, c oraz e-h,

Art. 20a. [Zajęcie terenu na czas realizacji inwestycji]
1. W przypadku gdy inwestycja drogowa wymaga przejścia przez tereny wód płynących bądź tereny linii kolejowej, właściwy zarządca drogi jest uprawniony do nieodpłatnego zajęcia tego terenu na czas realizacji tej inwestycji.

LEGENDA:

istniejąca granica pasa drogowego drogi powiatowej
istn. granice działek ewidencyjnych
zakres opracowania (nie stanowi linii podziału)

linia rozgraniczająca (po granicach działek) - art.11f. ust.1. pkt.2)
linia rozgraniczająca (stanowiąca linię podziału) - art.11f. ust.1. pkt.2)
linia wyznaczająca teren wód płynących lub teren linii kolejowych - art.20a. ust.1.
linia wyznaczająca teren podlegający ograniczeniu w korzystaniu z nieruchomości w związku z obowiązkiem budowy lub przebudowy sieci uzbrojenia terenu, urządzeń wodnych, zjazdów, innych dróg publicznych - art.11f. ust.1. pkt.8) lit.i)

59/12 numer działki
działki Powiat Wołomiński
działki Urząd Gminy Dąbrowka
działki Prywatne
działki Skarbu Państwa

Investor: **Zarząd Powiatu Wołomińskiego**
UL PRĄDZIŃSKIEGO 3,
05-200 WÓLOMIN

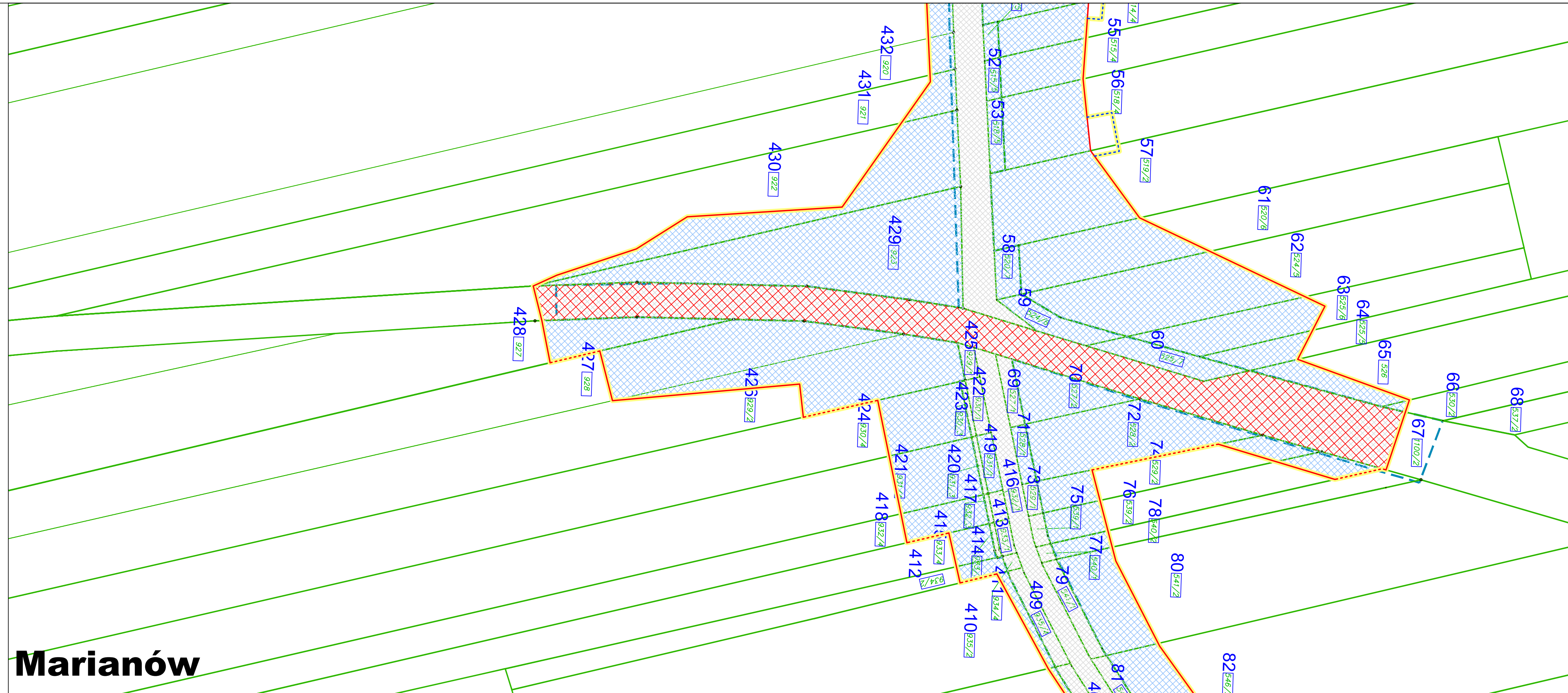
Jednostka projektowa: PRW Przemysław Woźniak
Deskurów 40,
07-201 Wyszków

Stadium	Nazwa i adres obiektu budowlanego:		
P.B.	„ROZBUDOWA DROGI POWIATOWEJ NR 1811W OD ROWU MELIORACYJNEGO W M. MARIANÓW DO GRANICY ADMINISTRACYJNEJ POWIATU WÓLOMIŃSKIEGO W GM. DĄBROWKA Z POWIATEM SĄSIEDNIM”		
Kod CPV:	71.32.00.00-7		
Nr tomu:	I		
Branża:	Tytuł rysunku:		
ZBIORCZA	MAPY PRAWNE		

Stanowsko/Socjalność:	Imię i nazwisko	Uprawnienia nr.	Podpis
Projektant/drogowa	mgr inż. Przemysław Woźniak	MAZ/0415/PWOD/13	
Data opr.:	Skala:	Nr rys.:	Arkusz:
05.2023	1:500	2	4 z 9

Dąbrowka

Marianów Dąbrowka



- LEGENDA**
obr. 03-01 Radzymin
- graniczna ewidencyjna działki
 - zakres opracowania (nie stanowi linii podziału)
 - linia rozgraniczająca (po granicach działek) - art.11f. ust.1. pkt.2)
 - linia rozgraniczająca (stanowiąca linię podziału) - art.11f. ust.1. pkt.2)
 - linia wyznaczająca teren wód płynących lub teren linii kolejowych - art.20a. ust.1.
 - linia wyznaczająca teren podlegający ograniczeniu w korzystaniu z nieruchomości w związku z obowiązkiem budowy lub przebudowy sieci uzbrojenia terenu, urządzeń wodnych, zjazdów, innych dróg publicznych - art.11f. ust.1. pkt.8) lit.i)
 - istniejący numer działki
 - numer działki po podziale z przeznaczeniem pod inwestycję
 - numer działki po podziale z przeznaczeniem dotychczasowym

USTAWA z dnia 10 kwietnia 2003 r. o szczególnych zasadach przygotowania i realizacji inwestycji w zakresie dróg publicznych

Rozdział 2a Postępowanie poprzedzające rozpoczęcie robót budowlanych

Art. 11f. [Treść rozstrzygnięcia; doręczenia]

1. Decyzja o zezwoleniu na realizację inwestycji drogowej zawiera w szczególności:

2) określenie linii rozgraniczających teren, w tym określenie granic pasów drogowych innych dróg publicznych w przypadku gdy wniosek, o którym mowa w art. 11d, zawiera określenie granic tych pasów;

8) w razie potrzeby inne ustalenia dotyczące:

e) obowiązku budowy lub przebudowy sieci uzbrojenia terenu,

f) obowiązku budowy lub przebudowy urządzeń wodnych lub urządzeń melioracji wodnych szczegółowych,

g) obowiązku budowy lub przebudowy innych dróg publicznych,

h) obowiązku budowy lub przebudowy zjazdów,

i) określenia ograniczeń w korzystaniu z nieruchomości dla realizacji obowiązków, o których mowa w lit. b, c oraz e-h,

Art. 20a. [Zajęcie terenu na czas realizacji inwestycji]

1. W przypadku gdy inwestycja drogowa wymaga przejścia przez tereny wód płynących bądź tereny linii kolejowej, właściwy zarządca drogi jest uprawniony do nieodpłatnego zajęcia tego terenu na czas realizacji tej inwestycji.

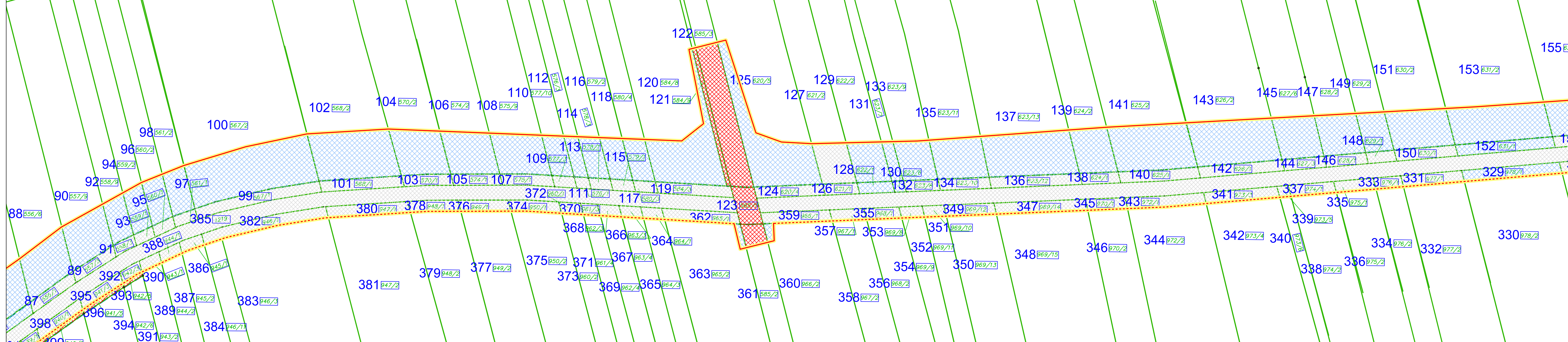
- LEGENDA:**
- istniejąca granica pasa drogowego drogi powiatowej
 - istn. granice działek ewidencyjnych
 - zakres opracowania (nie stanowi linii podziału)
 - linia rozgraniczająca (po granicach działek) - art.11f. ust.1. pkt.2)
 - linia rozgraniczająca (stanowiąca linię podziału) - art.11f. ust.1. pkt.2)
 - linia wyznaczająca teren wód płynących lub teren linii kolejowych - art.20a. ust.1.
 - linia wyznaczająca teren podlegający ograniczeniu w korzystaniu z nieruchomości w związku z obowiązkiem budowy lub przebudowy sieci uzbrojenia terenu, urządzeń wodnych, zjazdów, innych dróg publicznych - art.11f. ust.1. pkt.8) lit.i)
 - numer działki
 - działki Powiat Wołomiński
 - działki Urząd Gminy Dąbrówka
 - działki Prywatne
 - działki Skarbu Państwa

Marianów

Marianów Dąbrówka

Inwestor:		Zarząd Powiatu Wołomińskiego UL PRADZYŃSKIEGO 3, 05-200 WOŁOMIN	
Jednostka projektowa:		PRW Przemysław Woźniak Deskurów 40, 07-201 Wyszków	
Stadium	Nazwa i adres obiektu budowlanego:		
P.B.	„ROZBUDOWA DROGI POWIATOWEJ NR 1811W OD ROWU MELIORACYJNEGO W M. MARIANÓW DO GRANICY ADMINISTRACYJNEJ POWIATU WOŁOMIŃSKIEGO W GM. DĄBRÓWKA Z POWIATEM SĄSIEDNIM”		
Kod CPV:	71.32.00.00-7		
Nr tomu:	I		
Branża:	Obiekt budowlany: droga powiatowa		
ZBIORCZA	Tytuł rysunku: MAPY PRAWNE		
Stanowsko/Socjalność:	Imię i nazwisko	Uprawnienia nr.	Podpis
Projektant/drogowa	mgr inż. Przemysław Woźniak	MAZ/0415/ PWOD/13	
Data opr.:	Skala:	Nr rys.:	Arkusz:
05.2023	1:500	2	5 z 9

Marianów



LEGENDA

obr. 03-01 nazwa numer obrębu geodezyjnego
Radzymin

graniczna ewidencyjna działki
zakres opracowania (nie stanowi linii podziału)

linia rozgraniczająca (po granicach działek) - art.11f. ust.1. pkt.2)
linia rozgraniczająca (stanowiąca linię podziału) - art.11f. ust.1. pkt.2)
linia wyznaczająca teren wód płynących lub teren linii kolejowych - art.20a. ust.1.
linia wyznaczająca teren podlegający ograniczeniu w korzystaniu z nieruchomości w związku z obowiązkiem budowy lub przebudowy sieci uzbrojenia terenu, urządzeń wodnych, zjazdów, innych dróg publicznych - art.11f. ust.1. pkt.8) lit.i)

1234 istniejący numer działki
1234/1 numer działki po podziale z przeznaczeniem pod inwestycję
1234/2 numer działki po podziale z przeznaczeniem dotychczasowym

USTAWA
z dnia 10 kwietnia 2003 r.
o szczególnych zasadach przygotowania i realizacji inwestycji w zakresie dróg publicznych
Rozdział 2a
Postępowanie poprzedzające rozpoczęcie robót budowlanych
Art. 11f. [Treść rozstrzygnięcia; doręczenia]
1. Decyzja o zezwoleniu na realizację inwestycji drogowej zawiera w szczególności:
2) określenie linii rozgraniczających teren, w tym określenie granic pasów drogowych innych dróg publicznych w przypadku gdy wniosek, o którym mowa w art. 11d, zawiera określenie granic tych pasów;
8) w razie potrzeby inne ustalenia dotyczące:
e) obowiązku budowy lub przebudowy sieci uzbrojenia terenu,
f) obowiązku budowy lub przebudowy urządzeń wodnych lub urządzeń melioracji wodnych szczegółowych,
g) obowiązku budowy lub przebudowy innych dróg publicznych,
h) obowiązku budowy lub przebudowy zjazdów,
i) określenia ograniczeń w korzystaniu z nieruchomości dla realizacji obowiązków, o których mowa w lit. b, c oraz e-h.
Art. 20a. [Zajęcie terenu na czas realizacji inwestycji]
1. W przypadku gdy inwestycja drogowa wymaga przejścia przez teren wód płynących bądź tereny linii kolejowej, właściwy zarządca drogi jest uprawniony do nieodpłatnego zajęcia tego terenu na czas realizacji tej inwestycji.

LEGENDA:

istniejąca granica pasa drogowego drogi powiatowej
istn. granice działek ewidencyjnych
zakres opracowania (nie stanowi linii podziału)
linia rozgraniczająca (po granicach działek) - art.11f. ust.1. pkt.2)
linia rozgraniczająca (stanowiąca linię podziału) - art.11f. ust.1. pkt.2)
linia wyznaczająca teren wód płynących lub teren linii kolejowych - art.20a. ust.1.
linia wyznaczająca teren podlegający ograniczeniu w korzystaniu z nieruchomości w związku z obowiązkiem budowy lub przebudowy sieci uzbrojenia terenu, urządzeń wodnych, zjazdów, innych dróg publicznych - art.11f. ust.1. pkt.8) lit.i)

59/12 numer działki
działki Powiat Wołomiński
działki Urząd Gminy Dąbrowka
działki Prywatne
działki Skarbu Państwa

Investor: **Zarząd Powiatu Wołomińskiego**
UL PRADZYŃSKIEGO 3,
05-200 WOŁOMIN

Jednostka projektowa: PRW Przemysław Woźniak
Deskurów 40,
07-201 Wyszków

Stadium: P.B.
Nazwa i adres obiektu budowlanego: **„ROZBUDOWA DROGI POWIATOWEJ NR 1811W OD ROWU MELIORACYJNEGO W M. MARIANÓW DO GRANICY ADMINISTRACYJNEJ POWIATU WOŁOMIŃSKIEGO W GM. DĄBROWKA Z POWIATEM SĄSIEDNIM”**

Kod CPV: 71.32.00.00-7
Objekt budowlany: droga powiatowa

Nr tomu: I
Tytuł rysunku: MAPY PRAWNE

ZBIORCZA

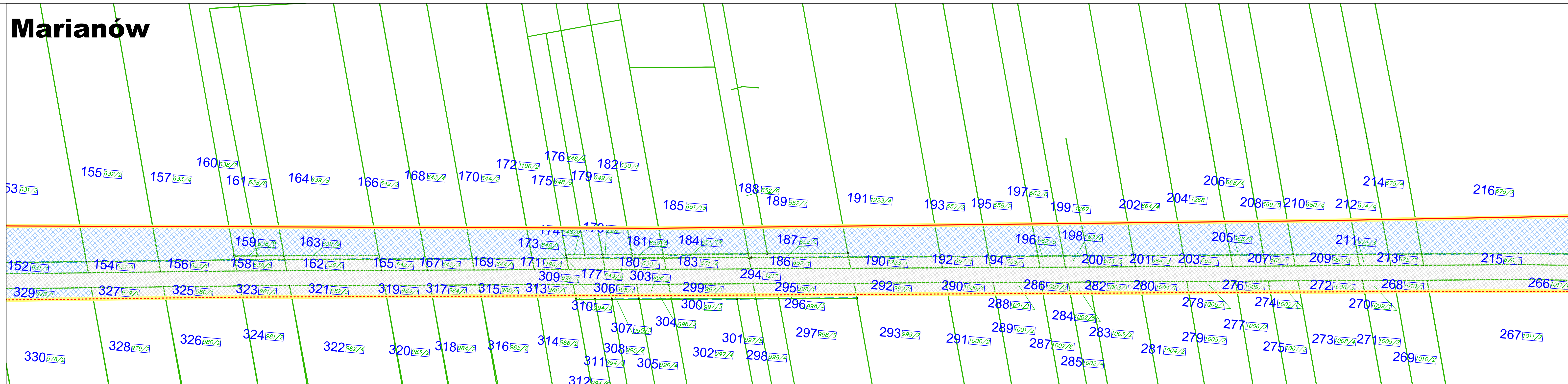
Stawowsko/Socjalność:	Imię i nazwisko	Uprawnienia nr.	Podpis
Projektant/drogowa	mgr inż. Przemysław Woźniak	MAZ/0415/PWOD/13	

Data opr.: 05.2023
Skala: 1:500
Nr rys.: 2
Arkusz: 6 z 9

Dręszew

Marianów Dręszew

Marianów



LEGENDA

obr. 03-01 nazwa numer obrębu geodezyjnego
Radzimin

granicza ewidencyjna działki

zakres opracowania (nie stanowi linii podziału)

linia rozgraniczająca (po granicach działek) - art.11f. ust.1. pkt.2)

linia rozgraniczająca (stanowiąca linię podziału) - art.11f. ust.1. pkt.2)

linia wyznaczająca teren wód płynących lub teren linii kolejowych - art.20a. ust.1.

linia wyznaczająca teren podlegający ograniczeniu w korzystaniu z nieruchomości w związku z obowiązkiem budowy lub przebudowy sieci uzbrojenia terenu, urządzeń wodnych, zjazdów, innych dróg publicznych - art.11f. ust.1. pkt.8) lit.i)

1234 istniejący numer działki

1234/1 numer działki po podziale z przeznaczeniem pod inwestycję

1234/2 numer działki po podziale z przeznaczeniem dotychczasowym

USTAWA
z dnia 10 kwietnia 2003 r.
o szczególnych zasadach przygotowania i realizacji inwestycji w zakresie dróg publicznych

Rozdział 2a
Postępowanie poprzedzające rozpoczęcie robót budowlanych

Art. 11f. [Treść rozstrzygnięcia; doręczenia]
1. Decyzja o zezwoleniu na realizację inwestycji drogowej zawiera w szczególności:
2) określenie linii rozgraniczających teren, w tym określenie granic pasów drogowych innych dróg publicznych w przypadku gdy wniosek, o którym mowa w art. 11d, zawiera określenie granic tych pasów;
8) w razie potrzeby inne ustalenia dotyczące:
e) obowiązku budowy lub przebudowy sieci uzbrojenia terenu,
f) obowiązku budowy lub przebudowy urządzeń melioracji wodnych szczegółowych,
g) obowiązku budowy lub przebudowy innych dróg publicznych,
h) obowiązku budowy lub przebudowy zjazdów,
i) określenia ograniczeń w korzystaniu z nieruchomości dla realizacji obowiązków, o których mowa w lit. b, c oraz e-h.

Art. 20a. [Zajęcie terenu na czas realizacji inwestycji]
1. W przypadku gdy inwestycja drogowa wymaga przejścia przez tereny wód płynących bądź tereny linii kolejowej, właściwy zarządca drogi jest uprawniony do nieodpłatnego zajęcia tego terenu na czas realizacji tej inwestycji.

LEGENDA:

istniejąca granica pasa drogowego drogi powiatowej

istn. granice działek ewidencyjnych

zakres opracowania (nie stanowi linii podziału)

linia rozgraniczająca (po granicach działek) - art.11f. ust.1. pkt.2)

linia rozgraniczająca (stanowiąca linię podziału) - art.11f. ust.1. pkt.2)

linia wyznaczająca teren wód płynących lub teren linii kolejowych - art.20a. ust.1.

linia wyznaczająca teren podlegający ograniczeniu w korzystaniu z nieruchomości w związku z obowiązkiem budowy lub przebudowy sieci uzbrojenia terenu, urządzeń wodnych, zjazdów, innych dróg publicznych - art.11f. ust.1. pkt.8) lit.i)

59/12 numer działki

działki Powiat Wołomiński

działki Urząd Gminy Dąbrowka

działki Prywatne

działki Skarbu Państwa

Investor: **Zarząd Powiatu Wołomińskiego**
UL PRADZYŃSKIEGO 3,
05-200 WOŁOMIN

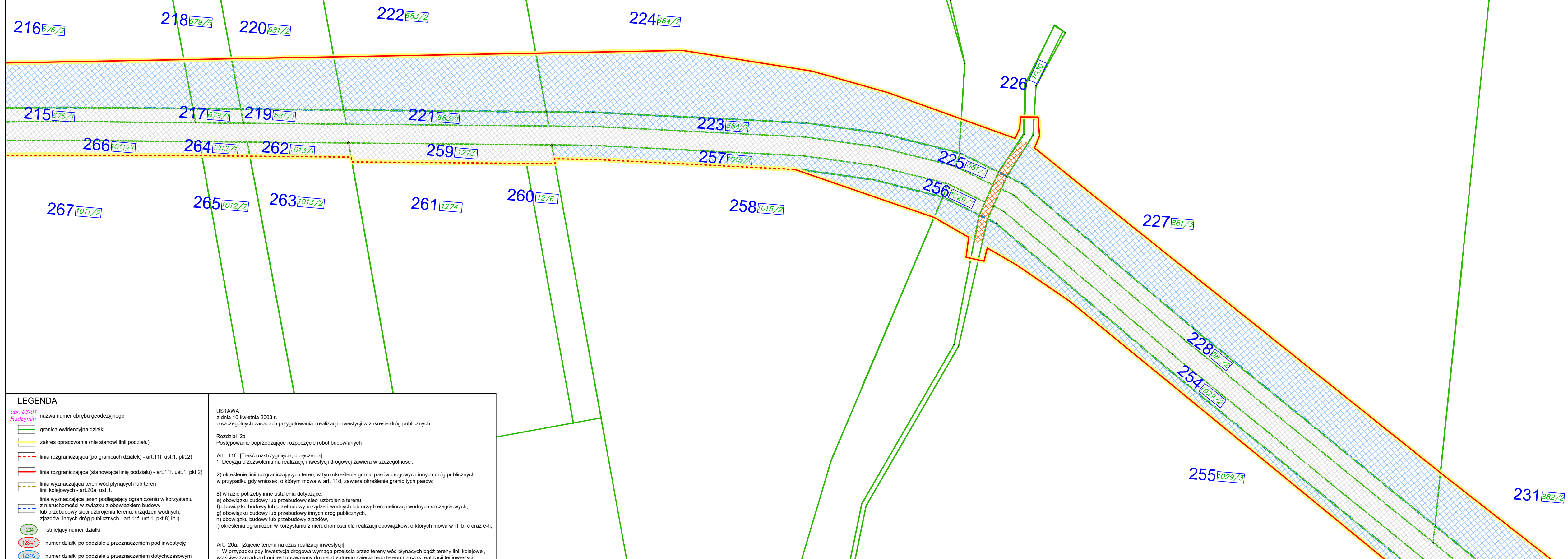
Jednostka projektowa:
PRW Przemysław Woźniak
Deskurów 40,
07-201 Wyszaków

Stadium	Nazwa i adres obiektu budowlanego:		
P.B.	„ROZBUDOWA DROGI POWIATOWEJ NR 1811W OD ROWU MELIORACYJNEGO W M. MARIANÓW DO GRANICY ADMINISTRACYJNEJ POWIATU WOŁOMIŃSKIEGO W GM. DĄBROWKA Z POWIATEM SĄSIEDNIM”		
Kod CPV:	71.32.00.00-7		
Nr tomu:	I		
Branża:	Tytuł rysunku:		
ZBIORCZA	MAPY PRAWNE		

Stawowski/Socjalność:	Imię i nazwisko	Uprawnienia nr.	Podpis
Projektant/drogowa	mgr inż. Przemysław Woźniak	MAZ/0415/PWOD/13	
Data opr.:	Skala:	Nr rys.:	Arkusz:
05.2023	1:500	2	7 z 9

Dręszew
Marianów Dręszew

Marianów



LEGENDA

obr. 03-01 nazwa numer obrębu geodezyjnego
Radzymin

granicza ewidencyjna działki

zakres opracowania (nie stanowi linii podziału)

linia rozgraniczająca (po granicach działek) - art.11f. ust.1. pkt.2)

linia rozgraniczająca (stanowiąca linię podziału) - art.11f. ust.1. pkt.2)

linia wyznaczająca teren wód płynących lub teren linii kolejowych - art.20a. ust.1.

linia wyznaczająca teren podlegający ograniczeniu w korzystaniu z nieruchomości w związku z obowiązkiem budowy lub przebudowy sieci uzbrojenia terenu, urządzeń wodnych, zjazdów, innych dróg publicznych - art.11f. ust.1. pkt.8) lit.i)

1234 istniejący numer działki

1234/1 numer działki po podziale z przeznaczeniem pod inwestycję

1234/2 numer działki po podziale z przeznaczeniem dotychczasowym

USTAWA
z dnia 10 kwietnia 2003 r.
o szczególnych zasadach przygotowania i realizacji inwestycji w zakresie dróg publicznych

Rozdział 2a
Postępowanie poprzedzające rozpoczęcie robót budowlanych

Art. 11f. [Treść rozstrzygnięcia; doręczenia]
1. Decyzja o zezwoleniu na realizację inwestycji drogowej zawiera w szczególności:

2) określenie linii rozgraniczających teren, w tym określenie granic pasów drogowych innych dróg publicznych w przypadku gdy wniosek, o którym mowa w art. 11d, zawiera określenie granic tych pasów;

8) w razie potrzeby inne ustalenia dotyczące:

e) obowiązku budowy lub przebudowy sieci uzbrojenia terenu,
f) obowiązku budowy lub przebudowy urządzeń wodnych lub urządzeń melioracji wodnych szczegółowych,
g) obowiązku budowy lub przebudowy innych dróg publicznych,
h) obowiązku budowy lub przebudowy zjazdów,
i) określenia ograniczeń w korzystaniu z nieruchomości dla realizacji obowiązków, o których mowa w lit. b, c oraz e-h.

Art. 20a. [Zajęcie terenu na czas realizacji inwestycji]
1. W przypadku gdy inwestycja drogowa wymaga przejścia przez tereny wód płynących bądź tereny linii kolejowej, właściwy zarządca drogi jest uprawniony do nieodpłatnego zajęcia tego terenu na czas realizacji tej inwestycji.

LEGENDA:

istniejąca granica pasa drogowego drogi powiatowej

istn. granice działek ewidencyjnych

zakres opracowania (nie stanowi linii podziału)

linia rozgraniczająca (po granicach działek) - art.11f. ust.1. pkt.2)

linia rozgraniczająca (stanowiąca linię podziału) - art.11f. ust.1. pkt.2)

linia wyznaczająca teren wód płynących lub teren linii kolejowych - art.20a. ust.1.

linia wyznaczająca teren podlegający ograniczeniu w korzystaniu z nieruchomości w związku z obowiązkiem budowy lub przebudowy sieci uzbrojenia terenu, urządzeń wodnych, zjazdów, innych dróg publicznych - art.11f. ust.1. pkt.8) lit.i)

59/12 numer działki

działki Powiat Wołomiński

działki Urząd Gminy Dąbrowka

działki Prywatne

działki Skarbu Państwa

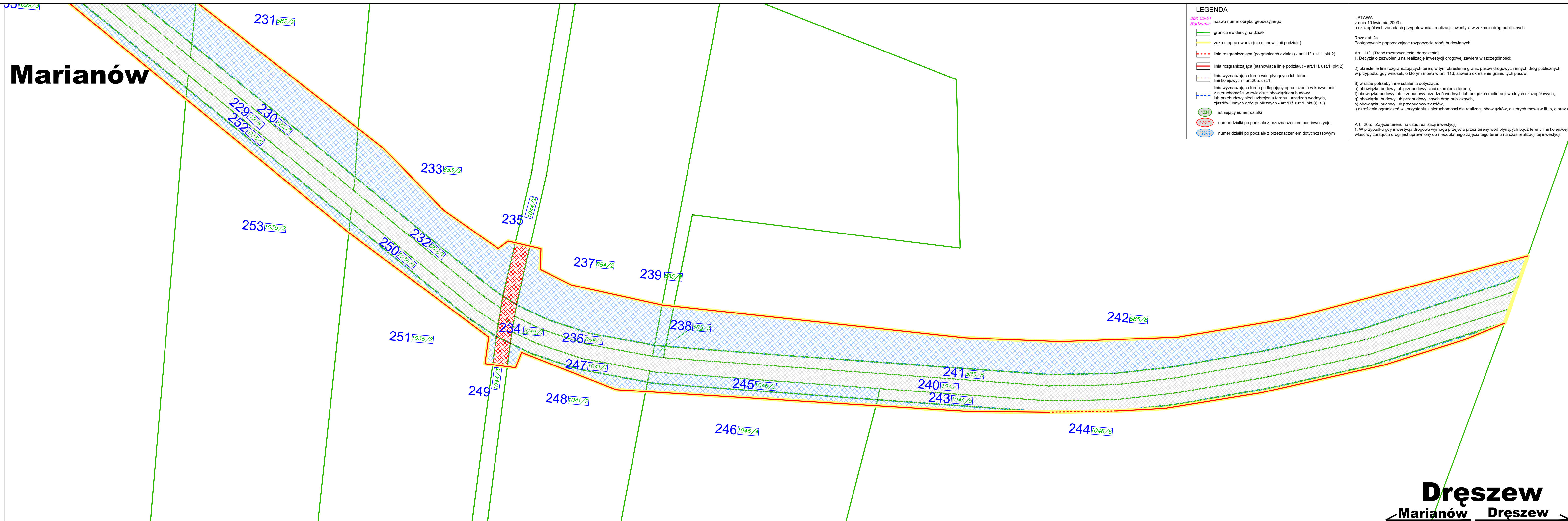
Inwestor : **Zarząd Powiatu Wołomińskiego**
UL PRADZYŃSKIEGO 3,
05-200 WŁOMIN

Jednostka projektowa:
PRW Przemysław Woźniak
Deskurów 40,
07-201 Wyszków

Stadium	Nazwa i adres obiektu budowlanego:		
P.B.	„ROZBUDOWA DROGI POWIATOWEJ NR 1811W OD RÓWU MELIORACYJNEGO W M. MARIANÓW DO GRANICY ADMINISTRACYJNEJ POWIATU WOŁOMIŃSKIEGO W GM. DĄBRÓWKA Z POWIATEM SĄSIEDNIM”		
Kod CPV:	71.32.00.00-7		
Nr tomu:	I		
Branża:	Tytuł rysunku:		
ZBIORCZA	MAPY PRAWNE		
Stawowski/Socjalność:	Imię i nazwisko	Uprawnienia nr.	Podpis
Projektant/drogowa	mgr inż. Przemysław Woźniak	MAZ/0415/PWOD/13	
Data opr.:	Skala:	Nr rys.:	Arkusz:
05.2023	1:500	2	8 z 9

Dręszew
Marianów Dręszew

Marianów



LEGENDA
obr. 03-01
Radzymin

- graniczna ewidencyjna działki
- zakres opracowania (nie stanowi linii podziału)
- linia rozgraniczająca (po granicach działek) - art.11f. ust.1. pkt.2)
- linia rozgraniczająca (stanowiąca linię podziału) - art.11f. ust.1. pkt.2)
- linia wyznaczająca teren wód płynących lub teren linii kolejowych - art.20a. ust.1.
- linia wyznaczająca teren podlegający ograniczeniu w korzystaniu z nieruchomości w związku z obowiązkiem budowy lub przebudowy sieci uzbrojenia terenu, urządzeń wodnych, zjazdów, innych dróg publicznych - art.11f. ust.1. pkt.8) lit.i)
- istniejący numer działki
- numer działki po podziale z przeznaczeniem pod inwestycję
- numer działki po podziale z przeznaczeniem dotychczasowym

USTAWA
z dnia 10 kwietnia 2003 r.
o szczególnych zasadach przygotowania i realizacji inwestycji w zakresie dróg publicznych

Rozdział 2a
Postępowanie poprzedzające rozpoczęcie robót budowlanych

Art. 11f. [Treść rozstrzygnięcia; doręczenia]
1. Decyzja o zezwoleniu na realizację inwestycji drogowej zawiera w szczególności:
2) określenie linii rozgraniczających teren, w tym określenie granic pasów drogowych innych dróg publicznych w przypadku gdy wniosek, o którym mowa w art. 11d, zawiera określenie granic tych pasów;
8) w razie potrzeby inne ustalenia dotyczące:
e) obowiązku budowy lub przebudowy sieci uzbrojenia terenu,
f) obowiązku budowy lub przebudowy urządzeń wodnych lub urządzeń melioracji wodnych szczegółowych,
g) obowiązku budowy lub przebudowy innych dróg publicznych,
h) obowiązku ograniczeń w korzystaniu z nieruchomości dla realizacji obowiązków, o których mowa w lit. b, c oraz e-h,

Art. 20a. [Zajęcie terenu na czas realizacji inwestycji]
1. W przypadku gdy inwestycja drogowa wymaga przejścia przez tereny wód płynących bądź tereny linii kolejowej, właściwy zarządca drogi jest uprawniony do nieodpłatnego zajęcia tego terenu na czas realizacji tej inwestycji.

LEGENDA:

- istniejąca granica pasa drogowego drogi powiatowej
- istn. granice działek ewidencyjnych
- zakres opracowania (nie stanowi linii podziału)
- linia rozgraniczająca (po granicach działek) - art.11f. ust.1. pkt.2)
- linia rozgraniczająca (stanowiąca linię podziału) - art.11f. ust.1. pkt.2)
- linia wyznaczająca teren wód płynących lub teren linii kolejowych - art.20a. ust.1.
- linia wyznaczająca teren podlegający ograniczeniu w korzystaniu z nieruchomości w związku z obowiązkiem budowy lub przebudowy sieci uzbrojenia terenu, urządzeń wodnych, zjazdów, innych dróg publicznych - art.11f. ust.1. pkt.8) lit.i)
- numer działki
- działki Powiat Wołomiński
- działki Urząd Gminy Dąbrówka
- działki Prywatne
- działki Skarbu Państwa

Investor : **Zarząd Powiatu Wołomińskiego**
UL PRADZYŃSKIEGO 3,
05-200 WOŁOMIN

Jednostka projektowa:
PRW Przemysław Woźniak
Deskurów 40,
07-201 Wyszaków

Stadium	Nazwa i adres obiektu budowlanego:		
P.B.	„ROZBUDOWA DROGI POWIATOWEJ NR 1811W OD RÓWU MELIORACYJNEGO W M. MARIANÓW DO GRANICY ADMINISTRACYJNEJ POWIATU WOŁOMIŃSKIEGO W GM. DĄBRÓWKA Z POWIATEM SĄSIEDNIM”		
Kod CPV: 71.32.00.00-7	Obiekt budowlany: droga powiatowa		
Nr tomu: I	Tytuł rysunku: MAPY PRAWNE		
Branża:	ZBIORCZA		
Stanowska/ Spółeczność:	Imię i nazwisko	Uprawnienia nr.	Podpis
Projektant/ drogowa	mgr inż. Przemysław Woźniak	MAZ/0415/ PWOD/13	

Data opr.:	Skala:	Nr rys.:	Arkusz:
05.2023	1:500	2	9 z 9

Dręszew
Marianów Dręszew