

STAROSTA
GOLUBSKO-DOBZYŃSKI

Plac Tysiąclecia 25
87-400 Golub-Dobrzyń

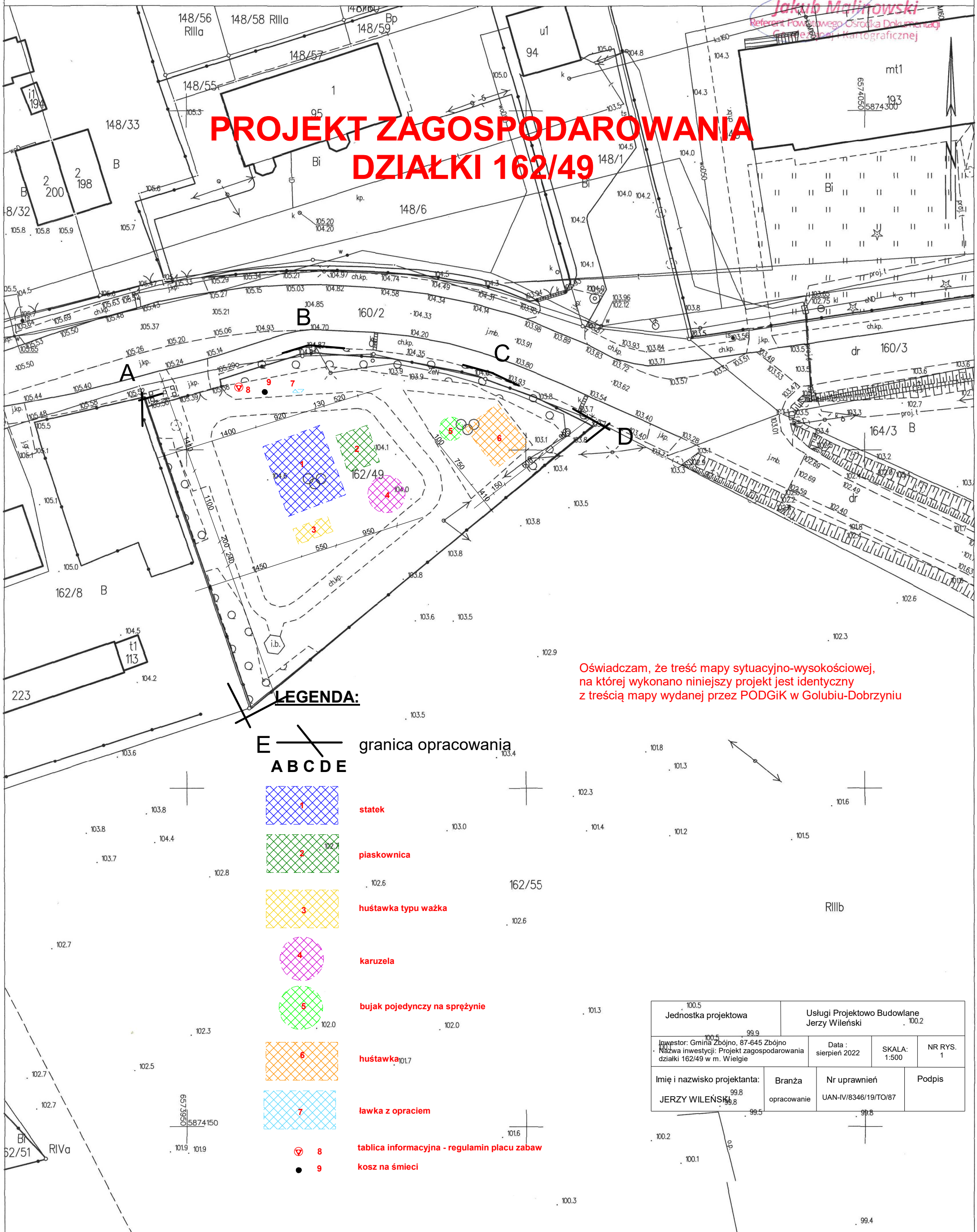
Mapa niniejsza nie może
służyć do opracowywania projektów
technicznych bez uprzedniego
sprawdzenia jej aktualności przez
jednostkę wykonawstwa geodezyjnego.

MAPA DO CELÓW INFORMACYJNYCH
SKALA 1:500

obr. Wielgie 0012: dz. 162/49

Sekcje mapy: 6.190.30.02.3.3; 6.190.30.02.3.4; 6.190.30.02.3.2; 6.190.30.02.3.1

Poświadczam zgodność niniejszego materiału z państwowym zasobem geodezyjnym i kartograficznym	Województwo kujawsko-pomorskie Powiat golubsko-dobrzyński Jednostka ewidencyjna: 040506.2; Zbójno G
Organ prowadzący państwowy zasób geodezyjny i kartograficzny	STAROSTA GOLUBSKO-DOBZYŃSKI
Nazwa materiału zasobu	Obreń: 0012, Wielgie mapa 225000000
Identyfikator ewidencyjny materiału zasobu	P0405. 662.591.222
Data wykonania kopii	2022-08-26
Imię, nazwisko i podpis osoby odpowiedzialnej za ten materiał	Z up. STAROSTY Jakub Malinowski



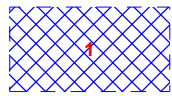
PROJEKT ZAGOSPODAROWANIA DZIAŁKI 162/49

Jakub Malinowski
Referent Powiatowego Ośrodka Dokumentacji
Geodezyjnej i Kartograficznej

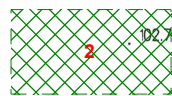
Oświadczam, że treść mapy sytuacyjno-wysokościowej,
na której wykonano niniejszy projekt jest identyczny
z treścią mapy wydanej przez PODGiK w Golubiu-Dobrzyńiu

LEGENDA:

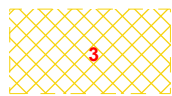
E — granica opracowania
A B C D E



statek



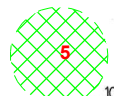
piaskownica



huśtawka typu wążka



karuzela



bujak pojedynczy na sprężynie



huśtawka



ławka z opraciem



tablica informacyjna - regulamin placu zabaw



kosz na śmieci

Jednostka projektowa	Usługi Projektowo Budowlane Jerzy Wileński		
Investor: Gmina Zbójno, 87-645 Zbójno	Data: sierpień 2022	SKALA: 1:500	NR RYS. 1
Nazwa inwestycji: Projekt zagospodarowania działki 162/49 w m. Wielgie			
Imię i nazwisko projektanta: JERZY WILEŃSKI	Branża: opracowanie	Nr uprawnień: UAN-IV/8346/19/TO/87	Podpis