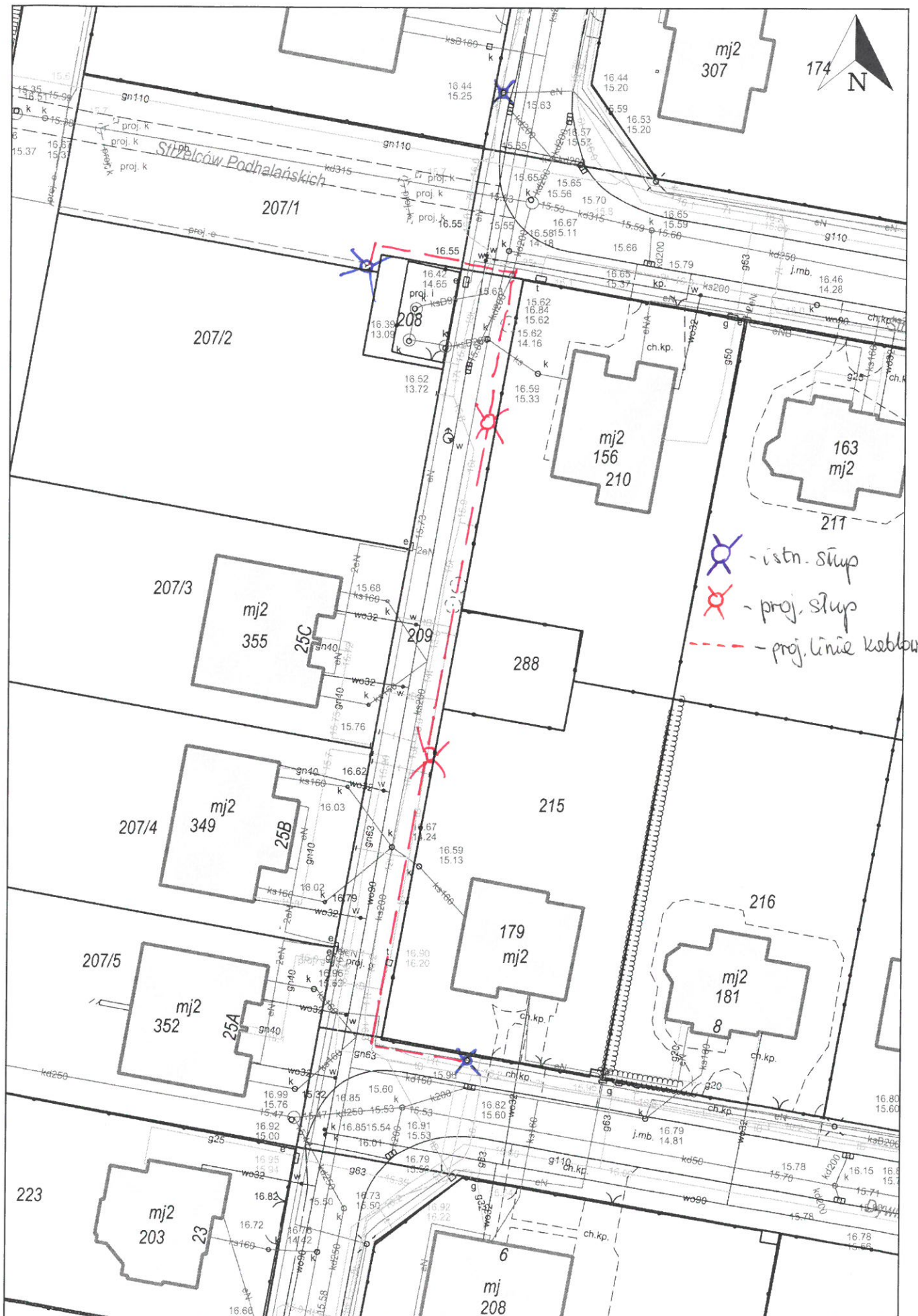




Wydruk mapy z systemu WebEWID



 - istn. słup
 - proj. słup
- - - - - proj. linie kablowe

Wydruk w skali 1:500

Wydruk z systemu WebEWID

Sporządził: Anna Góra

Udostępniane informacje nie są dokumentami w postępowaniach administracyjnych i innych. Materiały zawierające informacje z powiatowego zasobu geodezyjnego i kartograficznego (w tym dane z operatu ewidencji gruntów i budynków Starostwa Leborski - Starostwo Powiatowe) należy zamawiać w Wydziale Geodezji. Dokumenty zawierające inne informacje przetwarzane w Wewnętrzny Portalu Mapowym należy zamawiać w wydziałach merytorycznych, odpowiedzialnych za aktualizację tych danych.