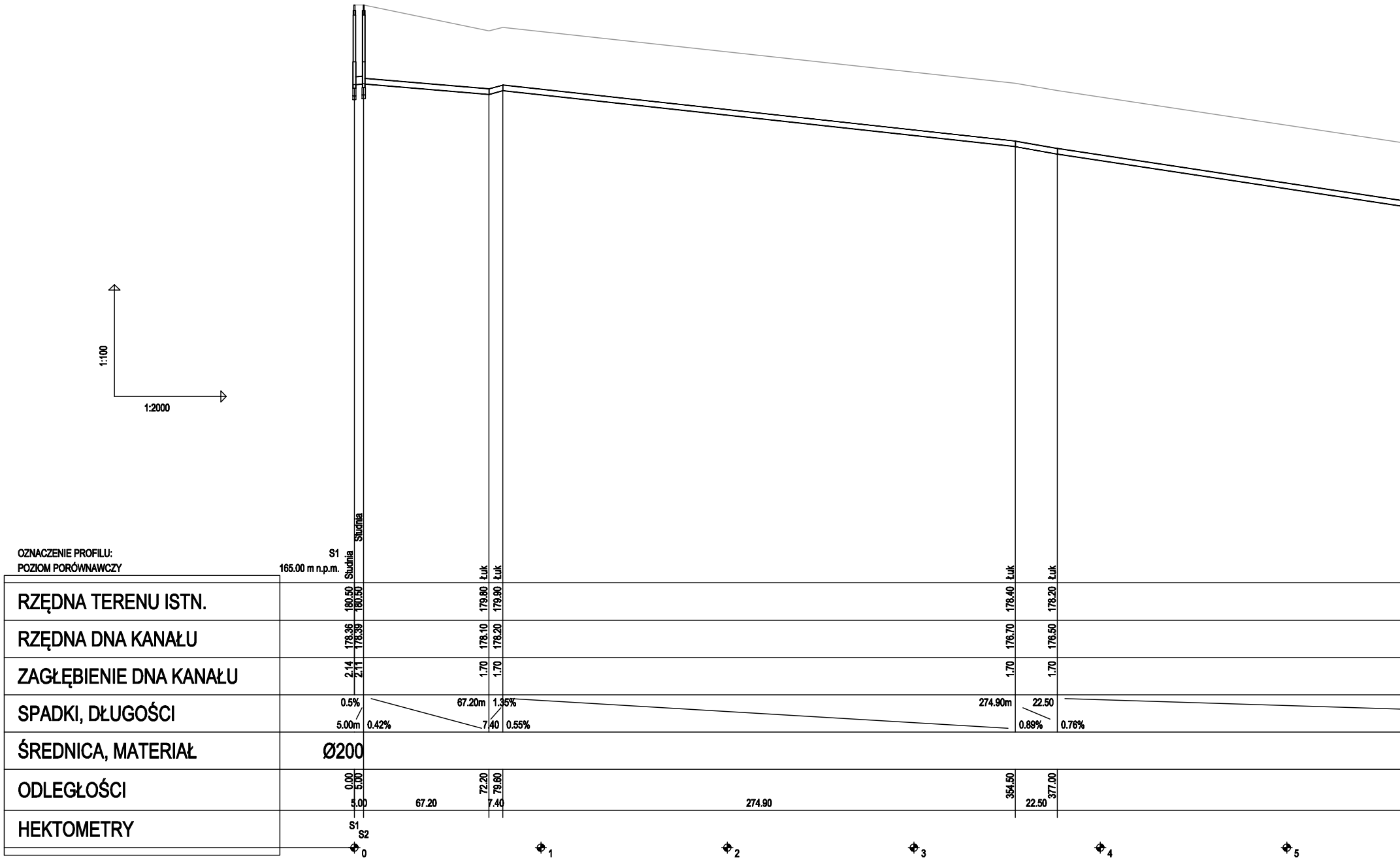
1:100
1:2000
OZNACZENIE PROFILU:
POZIOM PORÓWNAWCZY
S1
165.00 m n.p.m.
Studnia
Studnia
Łuk
Łuk
Łuk
Łuk
RZĘDNA TERENU ISTN.
180.50
180.50
179.80
179.90
178.40
178.20
RZĘDNA DNA KANAŁU
178.36
178.39
178.10
178.20
176.70
176.50
ZAGŁĘBIENIE DNA KANAŁU
2.14
2.11
1.70
1.70
1.70
1.70
SPADKI, DŁUGOŚCI
0.5%
5.00m
0.42%
67.20m
1.35%
7.40
0.55%
274.90m
22.50
0.89%
0.76%
ŚREDNICA, MATERIAŁ
Ø200
ODLEGŁOŚCI
0.00
5.00
72.20
79.60
354.50
377.00
5.00
67.20
7.40
274.90
22.50
HEKTOMETRY
S1
S2
0
1
2
3
4
5

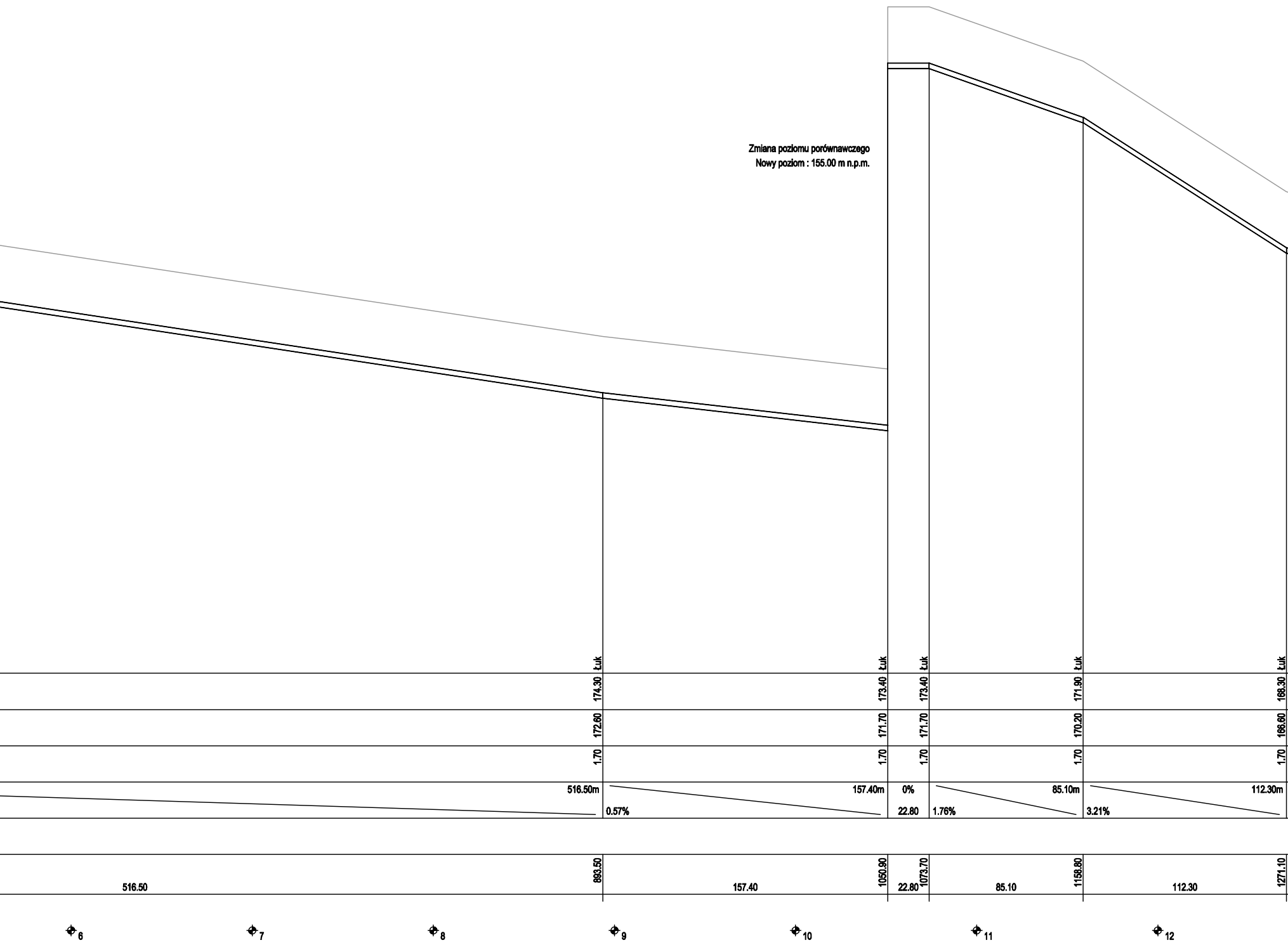

Zmiana poziomu porównawczego
Nowy poziom : 155.00 m n.p.m.

Łuk
174.30
172.60
1.70
516.50m
0.57%
893.50
516.50
Łuk
173.40
171.70
1.70
157.40m
1050.90
157.40
Łuk
173.40
171.70
1.70
0%
22.80
1073.70
22.80
Łuk
171.90
170.20
1.70
85.10m
1.76%
1158.80
85.10
Łuk
168.30
166.60
1.70
112.30m
3.21%
1271.10
112.30
6
7
8
9
10
11
12


Zmiana poziomu porównawczego
Nowy poziom : 150.00 m n.p.m.

Łuk	Łuk	Łuk	Łuk	Łuk	Łuk	Łuk	Łuk	Łuk	Łuk	Łuk	Łuk	Łuk
167.60	166.50	166.20	166.20	165.80	165.00	165.10	165.30	165.40	165.10	164.70	164.20	164.30
165.90	164.80	164.50	164.50	164.10	163.30	163.40	163.60	163.70	163.40	163.00	162.50	162.60
1.70	1.70	1.70	1.70	1.70	1.70	1.70	1.70	1.70	1.70	1.70	1.70	1.70
1319.80	1431.80	1473.80	1516.10	1566.20	1618.00	1660.90	1718.70	1761.20	1802.30	1875.30	1957.40	2042.30

1.44%	0.98%	0.71%	0%	0.8%	1.54%	0.23%	0.35%	0.24%	0.73%	0.55%	0.61%	0.12%
48.70m	112.00m	42.00m	42.30m	50.10m	51.80m	42.90m	57.80m	42.50m	41.10m	73.00m	82.10m	84.90m
48.70	112.00	42.00	42.30	50.10	51.80	42.90	57.80	42.50	41.10	73.00	82.10	84.90

Ø160 L=3409.30m

Ł21

⌖13 ⌖14 ⌖15 ⌖16 ⌖17 ⌖18 ⌖19 ⌖20

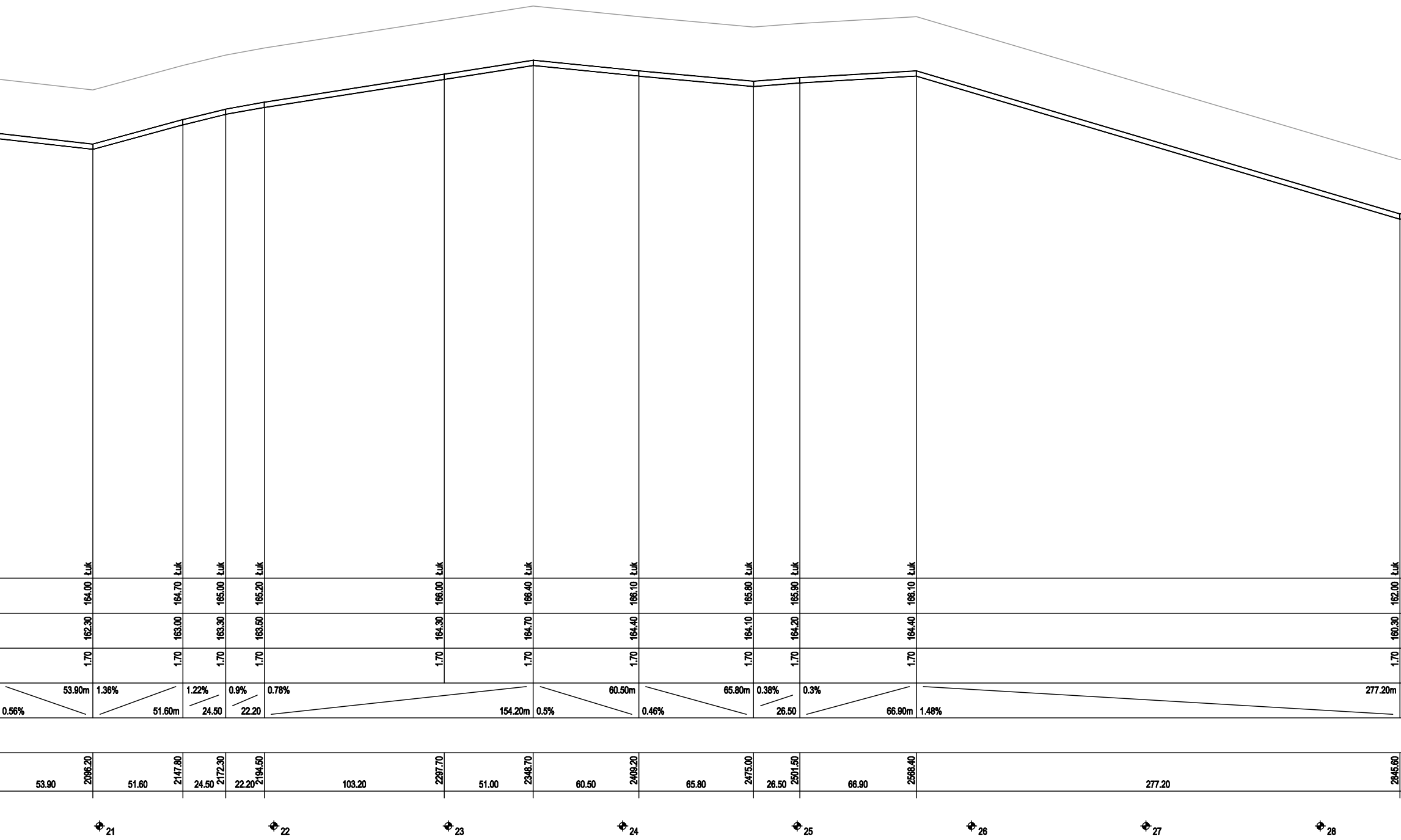
łuk
164.00
162.30
1.70
łuk
164.70
163.00
1.70
łuk
165.00
163.30
1.70
łuk
165.20
163.50
1.70
łuk
166.00
164.30
1.70
łuk
166.40
164.70
1.70
łuk
166.10
164.40
1.70
łuk
165.80
164.10
1.70
łuk
165.90
164.20
1.70
łuk
166.10
164.40
1.70
łuk
162.00
160.30
1.70
53.90m
0.56%
1.36%
51.60m
1.22%
24.50
0.9%
22.20
0.78%
154.20m
0.5%
60.50m
0.46%
65.80m
0.38%
26.50
0.3%
66.90m
1.48%
277.20m
53.90
2096.20
51.60
2147.80
24.50
2172.30
22.20
2194.50
103.20
2297.70
51.00
2348.70
60.50
2409.20
65.80
2475.00
26.50
2501.50
66.90
2568.40
277.20
2845.60
21
22
23
24
25
26
27
28

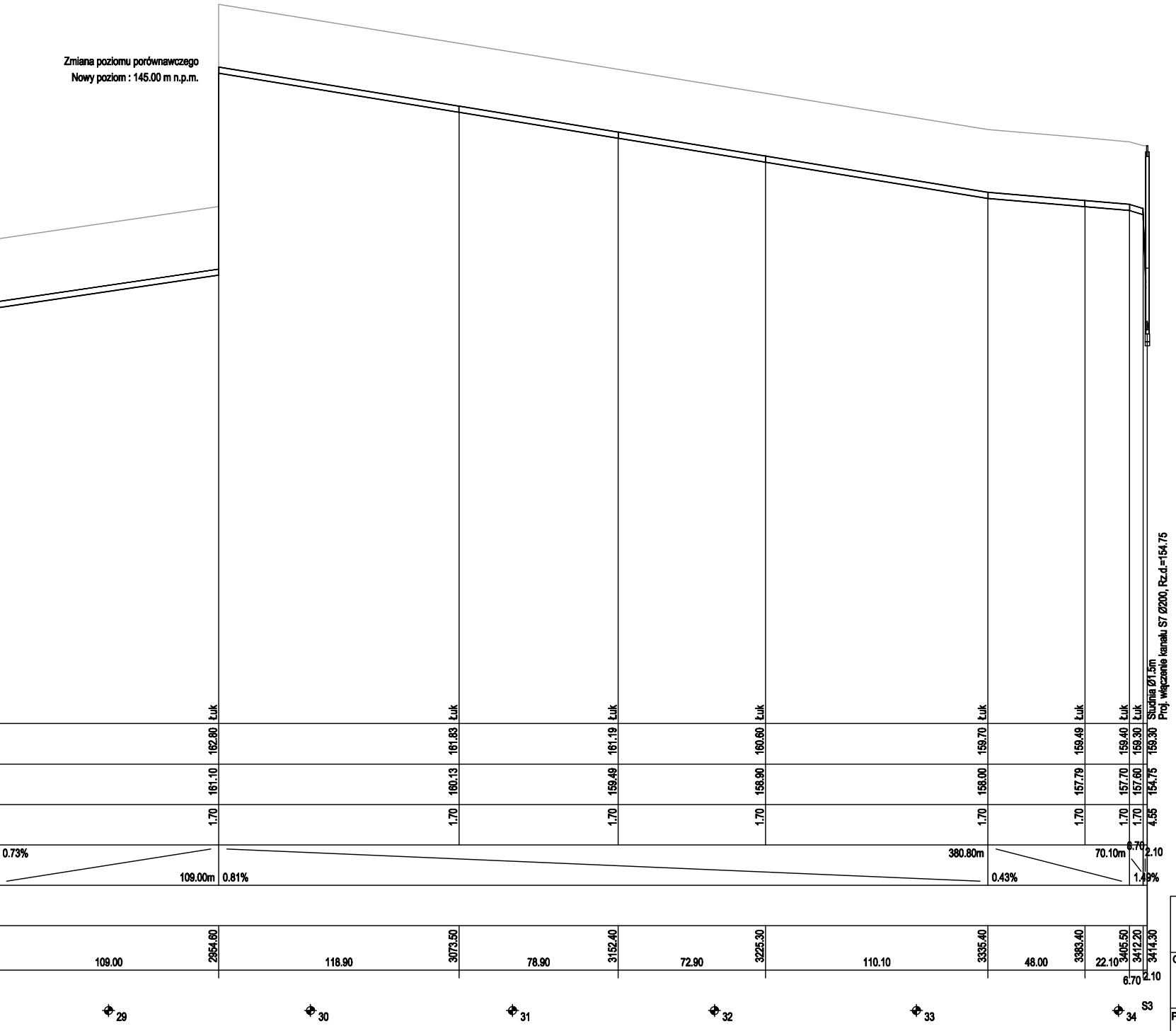
Zmiana poziomu porównawczego
Nowy poziom : 145.00 m n.p.m.
Łuk
Łuk
Łuk
Łuk
Łuk
Łuk
Łuk
Łuk
Studnia Ø1.5m
Proj. włączenie kanału S7 Ø200, Rz.d.=154.75
162.80
161.83
161.19
160.60
159.70
159.49
159.40
159.30
159.30
161.10
160.13
159.49
158.90
158.00
157.79
157.70
157.60
154.75
1.70
1.70
1.70
1.70
1.70
1.70
1.70
1.70
4.55
0.73%
109.00m
0.81%
380.80m
0.43%
70.10m
6.70
2.10
1.49%
2954.60
3073.50
3152.40
3225.30
3335.40
3383.40
3405.50
3412.20
3414.30
109.00
118.90
78.90
72.90
110.10
48.00
22.10
6.70
2.10
29
30
31
32
33
34
S3

Przedsiębiorstwo Wielobranżowe "BUDEX" **59-400 Jawor ul. Morcinka 7 tel./fax 74 850 17 08**				
Obiekt:	Budowa sieci kanalizacji sanitarnej w Pichorowicach, w ramach programu "Uporządkowanie gospodarki wodno - ściekowej na terenie gminy Udanin". Etap I - zadanie 1	Tytuł rysunku: Projekt zagospodarowania terenu		
Projektant:	mgr inż. Paweł Pabisiak uprawniony do projektowania w specj. instalacyjnej - Nr upr. 307/DOŚ/10	Podpis:	Inwestor: Gmina Udanin	
Sprawdził:	mgr inż. Bogdan Smułczyński uprawniony do projektowania w specj. instalacyjnej - Nr upr. 50/94/Lw	Podpis:	Stadium: KONCEPCJA Branża: sanitarna	Nr rys. P1
Opracowali:	mgr inż.Maria Felińska	Podpis:	Skala: 1:100/2000 Data: 12.07.2021r.	