





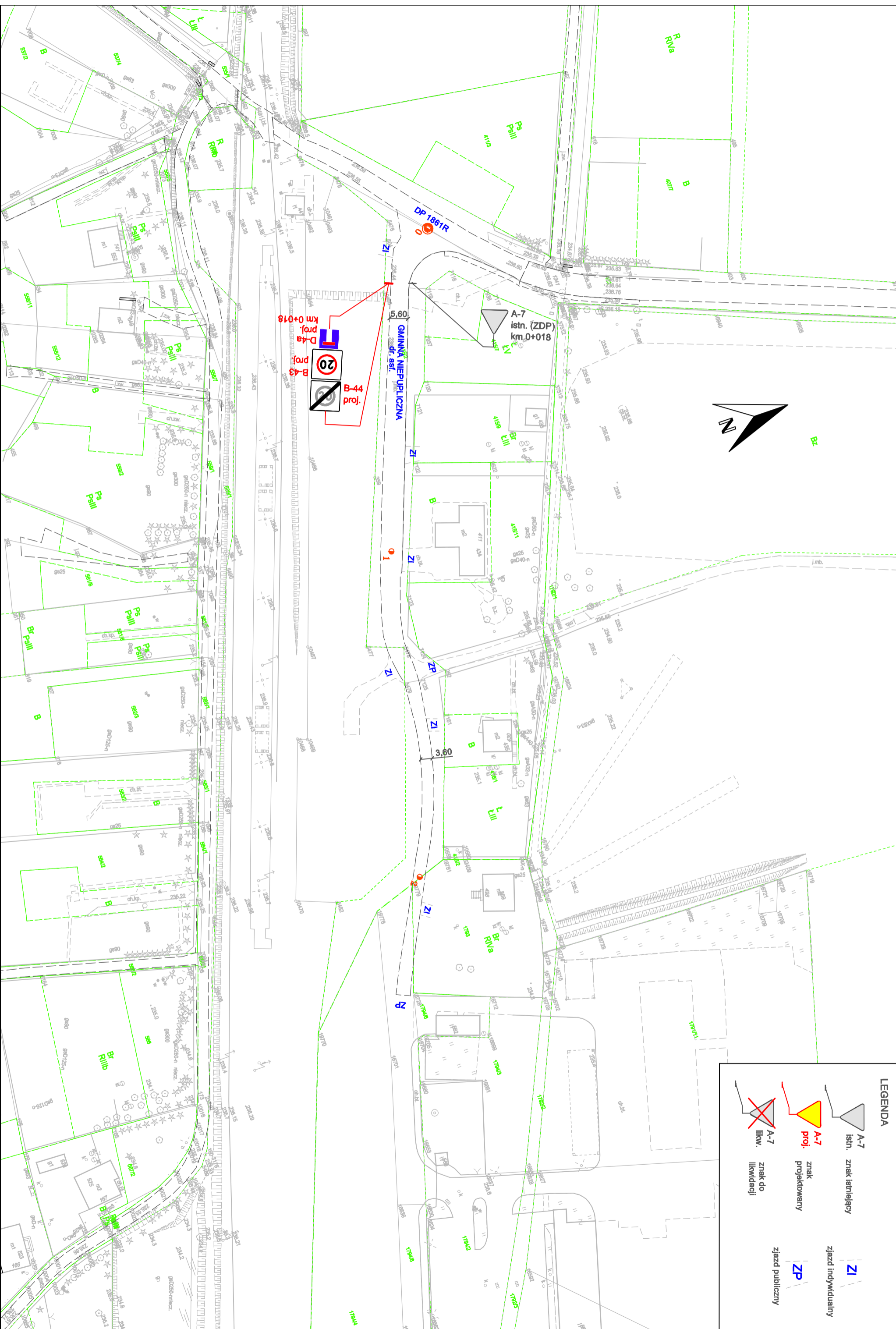



<p>Wykonawca:</p>  <p>PrawyPas ul. Czerwone Maki 59/29 30-392 Kraków tel. 503 004 883 www.prawyapas.eu biuro@prawypas.eu</p>	<p>Zleconiodawca:</p> <p>Gmina Skołyszyn Skołyszyn 12 38-242 Skołyszyn</p>	<p>Nazwa opracowania: Projekt stałej organizacji ruchu dla drogi wewnętrznej k. stacji PKP dz. nr ewid. 415/2, 418 w Przysiekach</p> <p>Tytuł rysunku: Plan Orientacyjny</p>	<p>Skala: 1:25000</p> <p>Nr umowy: 147/2019</p>	<p>Nr ark. OR</p>
---	---	--	---	--------------------------

LEGENDA

-  A-7 istn. znak istniejący
-  A-7 proj. znak projektowany
-  A-7 likw. znak do likwidacji
-  ZI zjazd indywidualny
-  ZP zjazd publiczny



Wykonawca:  PrawyPas ul. Czerwona 14d/19/29 30-393 Kraków tel. 503 804 883 www.prawyPas.eu biuro@prawyPas.eu		Zleceniodawca: Gmina Skoły szyn Skoły szyn 12 38-242 Skoły szyn		Nazwa opracowania: Projekt stacji organizacji ruchu dla drogi wewnętrznej k. stacji PKP dz. nr ewid. 415/2, 418 w Przysiekach		Tytuł rysunku: Plan sytuacyjny		Skala: 1:1000		Nr arkusza: 1	
								Nr umowy: 147/2019		Data: czerwiec 2019	