

Województwo:           dolnośląskie  
Powiat:                 dzierżoniowski  
Gmina:                 Łagiewniki  
Obręb:                 Oleszna  
Działki:                557

Cel: - aktualizacja bazy danych GESUT

## **POMIAR POWYKONAWCZY SIECI ELEKTROENERGETYCZNEJ OŚWIETLENIOWEJ WRAZ Z LATARNIAMI**

SŁAWOMIR SAK  
— GEODETA UPRAWNIONY —  
Św. Nr 20741 wydana przez  
Głównego Geodetę Kraju  
tel. 509 602 054

Wykonał ....., dnia 2020-06-21

Pieszyce, dnia 24.06.2020

W P Ł Y N Ę Ł O  
STAROSTWO POWIATOWE W DZIERŻONIOWIE  
Wydział Geodezji, Katastru i Nieruchomości  
(1)  
2020 -06- 2 4  
L. dz. ....  
ilość załączników .....  
podpis ..... *S. Sak*

STAROSTA DZIERŻONIOWSKI

**ZAWIADOMIENIE  
o wykonaniu zgłoszonych prac geodezyjnych \***

Zawiadamia się, że prace geodezyjne\* objęte zgłoszeniem prac złożonym w Starostwie Powiatowym w Dzierżoniowie w Wydziale Geodezji, Kartografii i Katastru o identyfikatorze zgłoszenia prac: **GK.6640.1.679.2020** zostały wykonane:

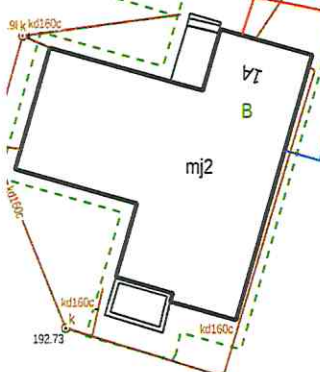
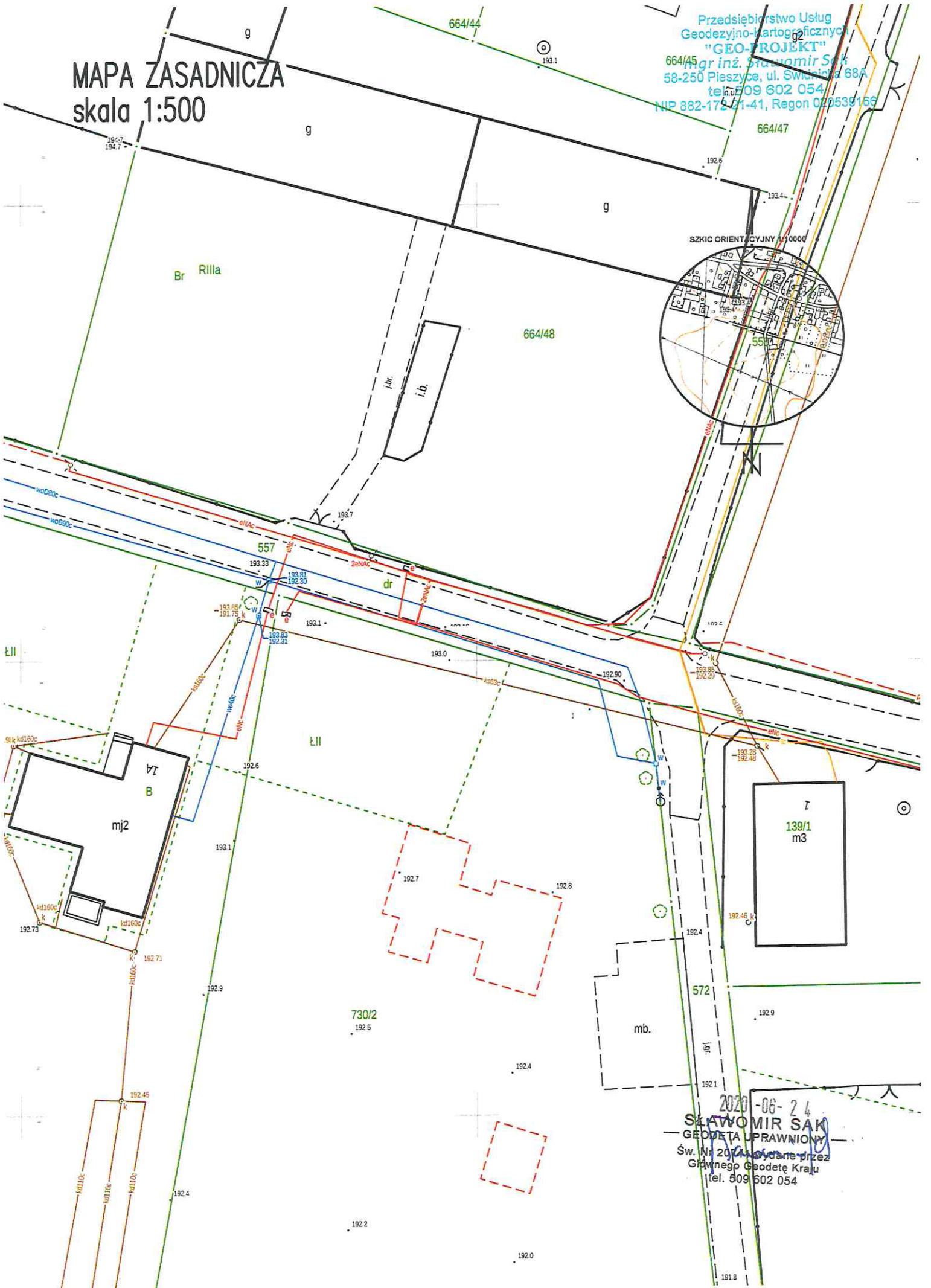
- w całości\*;
- w części dotyczącej

Zbiory nowych, zmodyfikowanych lub zweryfikowanych danych należących do zakresu baz danych: **GESUT** oraz dokumenty wymagane przepisami wydanymi na podstawie art. 19 ust. 1 pkt 11 ustawy z dnia 17 maja 1989 r. – Prawo geodezyjne i kartograficzne (Dz. U. z 2010 r. Nr 193, poz. 1287, z późn. zm.) zawiera operat techniczny, który załącza się do niniejszego zawiadomienia.

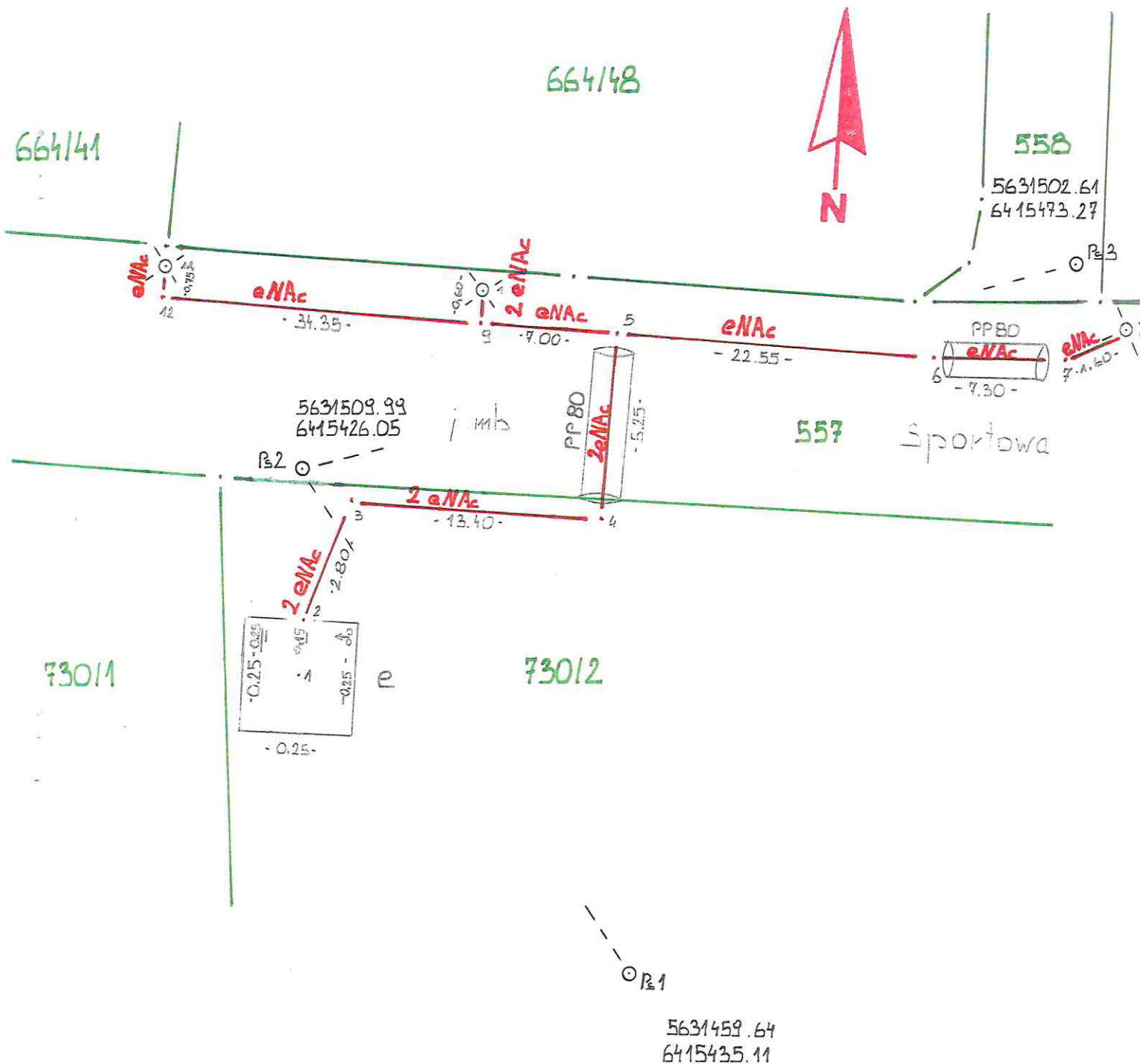
2020 -06- 2 4  
SŁAWOMIR SAK  
— GEODETA UPRAWNIONY  
Św. Nr 20741 wydane przez  
Głównego Geodetę Kraju  
tel. 509 602 054  
.....  
(podpis wnioskodawcy)

MAPA ZASADNICZA  
skala 1:500

Przedsiębiorstwo Usług  
Geodezyjno-Kartograficznych  
"GEO-PROJEKT"  
mgr inż. Sławomir Sak  
58-250 Pleszyce, ul. Świdzińska 68A  
tel. 509 602 054  
NIP 882-172 01-41, Regon 022639166



2020-06-24  
SŁAWOMIR SAK  
GEODETA UPRAWNIONY  
Św. Nr 2014/2019 wydaną przez  
Głównego Geodetę Kraju  
tel. 509 602 054



Nazwa lub symbol obiektu		Oleszna, ul. Sportowa, działka 557		Aktualizacja bazy danych GESUT cel pracy Przedsiębiorstwo Usług Geodezyjno-Kartograficznych "GEO-PROJEKT" mgr inż. Sławomir Sak 58-250 Pieszycze, ul. Świdnicka 68A tel. 509 602 054	
	Data	Nazwisko i imię (wykonawcy)	Wojew. <b>Dolnośląskie</b>	Nazwa instytucji wykonującej pomiar	
Sporządził pomiar	2020-06-16	<b>SŁAWOMIR SAK</b> GEODETA UPRAWNIONY Św. Nr. 20741 wydane przez Głównego Geodetę Kraju tel. 509 602 054	Powiat <b>dzierżoniowski</b>	L. Ks. rob	
Sporządził szkic	2020-06-16	<i>Jan Kozyma</i>	Miasto	Gmina <b>Łagiewniki</b>	Szkic połowy 1
			Obręb <b>Oleszna</b>	Pierworys nr	<b>6.142.10.18.1.3</b>