1KDL

F

PREZYDENT MIASTA PŁOCKA

Dokumentacja projektowa: kanał technologiczny

przedmiotem narady koordynacyjnej przeprowadzonej w Biurze Urzędu Miasta Płocka 09-200 Płock pl. Stary Rynek 1 jest:

☑ zebrania zainteresowanych podmiotów

☐ za pomocą trybu komunikacji elektronicznej

i uzgodniona protokołem nr WGiO-II.6630.104.2017

z dnia 27.04.2017r.

Z upoważnienia Prezydenta Miasta Płocka

(stanowisko)

Główny Specjalista - Koordynator

Przewodniczący narady koordynacyjnej

Przewodnik Uslug Geodezyjnych
"AZIMUT"
Mirosław Wasserkiewicz
09-400 Płock, ul.Bodzia 1
tel./fax 24-364-75-64

Firma

Na wniosku na zmianę w terenie projektu podziałowego - na pokazywań na szkicu polowym - na pokazywań na szkicu wykonawczym inwentaryzacji geodezyjnych lub które nie zostały zgłoszone do inwentaryzacji (inne zastosowania)

F.110201 I. 2017/130

2017 -02- 03

Data przekazania do ewidencji na podstawie decyzji komunikacji elektronicznej

Data wpisu i podpis osoby wprowadzającej dane

Obręb Dworzec Nowe Miasto Płock

Jednostka ewidencyjna: 146201_1- M. Płock
Obręb: 0010 Dworzec
m. Płock
arkusz: 2 – Trzepowo; 13 - Kompopat
działka nr 2 – 2021, 195, 196, 193, 13, 186
położenie: ul. Bielska
WGiO-II.6640.1.344.2016

Oświadcza i potwierdza działania przyjęcie mapy do celów projektowych o numerze ewidencyjnym w zakresie przedmiotu mapy: (data, pieczątka i podpis osoby przyjmującej mapę)

Oświadcza, iż mapa została użyta do sporządzenia projektu budowlanego: (data, pieczątka i podpis osoby sporządzającej projekt budowlany)

MAPA DO CELÓW PROJEKTOWYCH
Skala 1:500
Układ współrzędnych płaskich 2000 (strefa wschodnia) - Kompopat 60

Geodeta Uprawniony
mgr inż. Maciej Wereszyński
upr. geodezyjne 0100/98

(podpis, pieczęć uprawnionej)
Płock, dn 27.04.2017r.

LEGENDA

- linia rozgraniczająca
- proj. kanał technologiczny
- proj. studnia 300-1
- sieć istniejąca - w produkcji WGiO-II.6630.53.2017 z dnia 13.04.2017

Za zgodność z oryginałem
Piotr Tomczak

MBZ
MBZ Andrzej Tomczak
Biuro Projektowe
ul. Mielizna 8/10, 87-800 Włocławek
NIP 8883543132 Regon 340272814
tel./fax (54) 413 80 00

TYTUŁ ZAMÓWIENIA	Budowa Nowej Przemysłowej na odcinku od węzła "Trzepowo w Płocku do skrzyżowania z drogą powiatową 5205W
ETAP 2 Odcinek E-F_2	
JEDNOSTKA PROJEKTOWA	MBZ Andrzej Tomczak Biuro Projektowe ul. Mielizna 8/10 87-800 Włocławek tel. 54 413 8000
INWESTOR	Gmina Płock ul. Stary Rynek 1 09-400 Płock
PROJEKTANT SPRAWDZAJĄCY	
PROJEKTANT BRANŻY SANITARNEJ	
PROJEKTANT BRANŻY DROGOWEJ	
PROJEKTANT BRANŻY ELEKTRYCZNEJ	
PROJEKTANT GŁÓWNY	Maciej Wereszyński do projektowania w spec. telekomunikacji upr.0020/87
Projekt budowlany	
BRANŻA	Projekt Zagospodarowania Terenu
TYTUŁ RYSUNKU	Plan sytuacyjny - ZUDP
DATA 24-04-2017	SKALA 1:500
NUMER ARCHIWALNY	NUMER RYS. 7

PRAWA AUTORSKIE DO NINIEJSZEGO OPRACOWANIA ZASTRZEGA SIĘ MBZ ANDRZEJ TOMCZAK BIURO PROJEKTOWE, ZGODNIE Z USTAWĄ O PRAWIE AUTORSKIM I PRAWACH POKREWNYCH DZ. U. 1994 NR 24 POZ. 83 ZE ZMIANAMI. KOPIOWANIE, UDOSTĘPNIANIE OSOBOM TRZECIM LUB WYKORZYSTANIE W INNY SPOSÓB BEZ ZGODY AUTORA PRAWA AUTORSKIE I POKREWNE DO NINIEJSZEGO OPRACOWANIA

C

E

2KDL

G

2KDL

PREZYDENT MIASTA PŁOCKA

Płocka Sieć Ciepłownicza Spółka z o.o.
09-402 Płock, ul. Kolejowa 5
Tel. 24 365 40 00, fax 24 365 40 01
NIP 774-31-00-000
REGON 000013108

Oddziałowa Sieć Ciepłownicza
09-402 Płock, ul. Kolejowa 5, Tel. 24 365 40 00
Rejonowa Sieć Ciepłownicza
09-402 Płock, ul. Kolejowa 5, Tel. 24 365 40 00
Rejonowa Sieć Ciepłownicza
09-402 Płock, ul. Kolejowa 5, Tel. 24 365 40 00
Rejonowa Sieć Ciepłownicza
09-402 Płock, ul. Kolejowa 5, Tel. 24 365 40 00
Rejonowa Sieć Ciepłownicza
09-402 Płock, ul. Kolejowa 5, Tel. 24 365 40 00

Dyspozytor ciepła
Tel. 24 365 40 00
Dyspozytor ciepła
Tel. 24 365 40 00

Dyspozytor ciepła
Tel. 24 365 40 00

Dyspozytor ciepła
Tel. 24 365 40 00

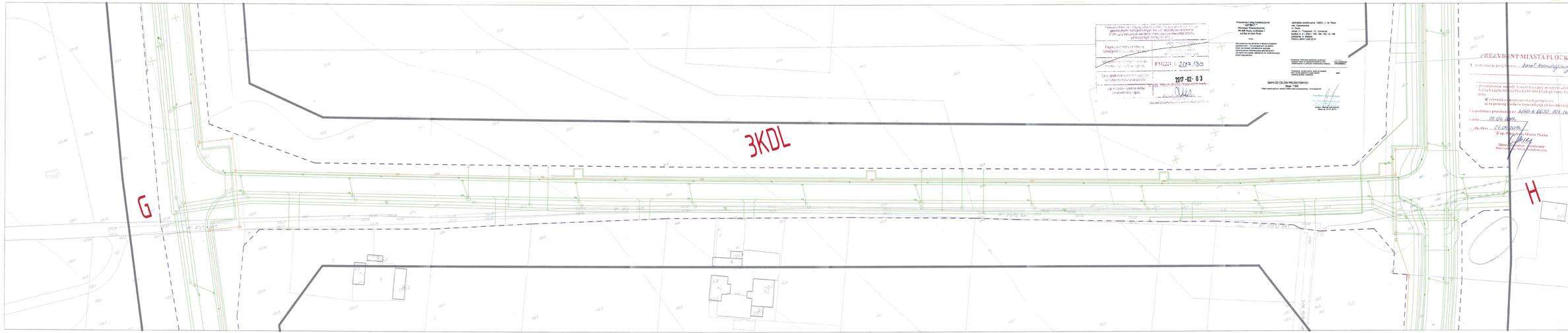
3KDL
G
H
LEGENDA
S
W
E
N
Sieć rozgraniczająca
proj. teren technikowy
proj. stałe ZDP-1
proj. chodnik w pasie drogi
WG-4/KOLEGIUM 77 z dnia 13.04.2017
Za zgodność z oryginałem
Piotr Tomczak
MBZ
MBZ Andrzej Tomczak sp. z o.o.
ul. Kazimierza Wielkiego 1/3 09-402 Płock
NIP 8962041212 Regon 366070814
tel./fax (24) 473 62 00
Budowa Nowej Przeprawy na odcinku od wsteki Trzepowo w Płocku do skrzyżowania z drogą powiatową 5202W
ETAP 2 Odcinek B-H
Gmina Płock
ul. Stary Rynek 1
09-402C Płock
Maciej Wiktorzński
Projekt budowlany
Projekt Zagospodarowania Terenu
Plan sytuacyjny - ZUDP
24-04-2017
1:500
5

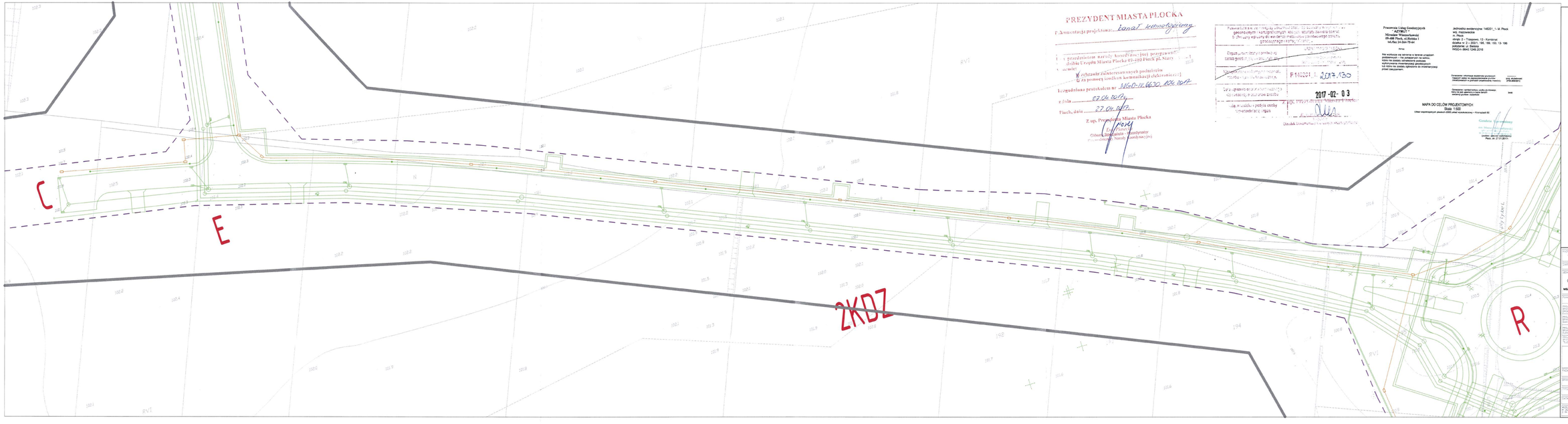

PREZYDENT MIASTA PŁOCKA

P. Dokumentacja projektowa: Zatwierdzenie technologiczny

1. Przedmiotem narady koordynacyjnej przyjmuje się:
Biuro Urzędu Miasta Płocka 09-400 Płock pl. Stary Rynek 1

2. Uwagi:
W zakresie zainteresowanych podmiotów
Za pomocą środków komunikacji elektronicznej

Uzgodniono protokołem nr: MG-0.11.6630.104.2017

z dnia: 27.04.2017

Płock, dnia: 27.04.2017

Z up. Prezydenta Miasta Płocka
Edyta Pawlak
Główny Specjalista - koordynator
Biuro Obsługi Inwestycji Komunalnych

Przedmiotowa dokumentacja projektowa, po uzyskaniu decyzji o zatwierdzeniu projektu budowlanego, spełnia wymagania określone w art. 34 ust. 3 ustawy z dnia 7 lipca 1994 r. Prawo budowlane (Dz. U. z 2013 r. poz. 1409 z późn. zm.) oraz jest kompletna z punktu widzenia celu, jaki ma być osiągnięty przy realizacji robót budowlanych.

Organ administracji architektoniczno-budowlanej:
Prezydent Miasta Płocka
Wydział Architektury i Budownictwa
P.1142201.1.2017.130
2017-02-03
Z up. Prezydenta Miasta Płocka
Ewa Jankowska
Główny Specjalista
Wydział Architektury i Budownictwa

Przedsiębiorstwo Usług Geodezyjnych
"AZYMUT"
Mirosław Wiszniewski
09-408 Płock, ul.Bodzia 1
tel./fax 24 364 75 44

Obręb: 14-001 - Śródmieście
m. Płock
Arkusz: 2 - 7 Trzepowo, 13 - Kamionka
Działki: 184, 185, 186, 187, 188, 189, 190, 193, 13 - 186
jednostka ewidencyjna: 14001 - Śródmieście
m. Płock
obręb: 2 - 7 Trzepowo, 13 - Kamionka
Działki: 184, 185, 186, 187, 188, 189, 190, 193, 13 - 186
podstawa: ul. Bodzia
MGCG-I. 6640.1249.2016

Inż. wykonuje się zdjęcia w terenie urządzeń podziemnych – na zamówienie lub sama, na ich podstawie sporządza mapę wychylnicowo inwentaryzacji powstałych lub które nie zostały zgłoszone do inwentaryzacji przez zaopatrzeniowcy.

Oświadczam, że mapa została przekazana do państwowego zasobu geodezyjnego i kartograficznego
Nr ewidencyjny: 2179-2016/2012
Data: 2012-12-31

Oświadczam, że dokonałem(-am) wizji terenu i stwierdzam, że mapa jest aktualna w zakresie treści wymaganej dla celów projektowania.
Płock, dn. 27.01.2017r.
Data

MAPA DO CELÓW PROJEKTOWYCH
Skala 1:500
Układ współrzędnych płaskich 2000 układ wysokościowy – Kronsztadt 60

Geodezja Wiszniewski
Ul. Bodzia 1, 09-408 Płock
tel./fax 24 364 75 44
Uprawnienia zawodowe nr 2
Płock, dn. 27.01.2017r.

LEGENDA

- linia rozgraniczająca
- proj. kanał technologiczny
- proj. studnie SKR-1
- opis projektowe - w przekroju MGD-11.6630.52.2017 z dnia 13.04.2017

Za zgodność z oryginałem
Piotr Tomczak

MBZ
MBZ Atelier Sienkiewicz sp.j.
ul. Mielina 8/10, 87-800 Włocławek
NIP 8862364133 Regon 340278614
tel./fax (54) 413 50 00

Budowa Nowej Przesyłowej na odcinku od węzła "Trzepowo w Płocku do skrzyżowania z drogą powiatową 5205W

ETAP 2 Odcinek C-R

MBZ Atelier Sienkiewicz sp.j.
ul. Mielina 8/10, 87-800 Włocławek, tel. 54 413 5000

Gmina Płock
ul. Stary Rynek 1
09-400 Płock

PROJEKTANT PROJEKTU	Maciej Wiszniewski	do projektowania w spec. sieciowych 1800/90/U	
PROJEKTANT SPRAWDZAJĄCY			
PROJEKTANT SPRAWDZAJĄCY			
PROJEKTANT SPRAWDZAJĄCY			
PROJEKTANT SPRAWDZAJĄCY			

TYTUŁ: Projekt budowlany

BRANŻA: Projekt Zagospodarowania Terenu

TYTUŁ RYSUNKU: Plan sytuacyjny - ZUDP

DATA	SKALA	WYMIAR TEKST.	NUMER ARCH.	NUMER RYS.
24-04-2017	1:500	—		4

WYŁĄCZNIE PRAWA AUTORSKIE OSTRZEGAMY: KOPIOWANIE W JAKIEJKOLWIEK FORMIE, ZMIANY LUB JAKIEKOLWIEK INNE MANIPULACJE NA PLANIE ZABRONIONE BEZ ZGODY AUTORA. WYŁĄCZNIE PRAWA AUTORSKIE OSTRZEGAMY: KOPIOWANIE W JAKIEJKOLWIEK FORMIE, ZMIANY LUB JAKIEKOLWIEK INNE MANIPULACJE NA PLANIE ZABRONIONE BEZ ZGODY AUTORA.

Przewodnik Biura Usług Geodezyjnych i Kartograficznych Wydział Zasobu Geodezyjnego i Kartograficznego Urzędu Miasta Płocka informuje o możliwości wykonania mapy do celów projektowych

Organ prowadzący zasób geodezyjny i kartograficzny	Urząd Miasta Płocka
Wnioskodawca	[illegible]
Numer mapy	P.110201.1.2017.130
Data wykonania mapy	2017-02-03
Imię, nazwisko i podpis osoby upoważnionej do wydania mapy	Z up. Prezydenta Miasta Płocka [illegible]

Urząd Miasta Płocka Wydział Geodezji i Kartografii

Przewodnik Usług Geodezyjnych
"AZIMUT"
Mirosław Wiszniewski
09-400 Płock, ul.Śląska 1
tel./fax 24-364-75-64

Jednostka ewidencyjna: 146201_1.- M. Płock
woj. mazowieckie
m. Płock
obręb: 2 – Trzepowo, 13 - Kombinat
działka nr: 2 - 2021, 195, 199, 193, 13 - 186
położenie: ul. Śląska
WGS-1: 5643-1248-2516

Nie ewidencja się zmiana w terenie urządzeń uzbrojenia terenu oraz budynków, które nie posiadają oznaczenia podczas wykonywania inwentaryzacji geodezyjnych lub które nie zostały zgłoszone do inwentaryzacji przez zakładnikami.

Oświadczam i ponoszę konsekwencje prawne, że wszystkie dane zawarte w mapie zgodne z stanem ewidencji gruntów i budynków

proj. studentowi
270-460/2012

Oświadczam i ponoszę konsekwencje prawne, że wszystkie dane zawarte w mapie zgodne z stanem ewidencji gruntów i budynków

brak

MAPA DO CELÓW PROJEKTOWYCH
Skala 1:500
Układ współrzędnych płaskich 2000 układ współrzędnowy – strefa/układ 60

Geodeta Uprawniony
mgr Maciej Wereszyński
[illegible]

(podpis osoby wykonującej)
Płock, dn. 27.01.2017r.

4KDL

1

J

A

PREZYDENT MIASTA PŁOCKA

Dokumentacja projektowa: konar z kremalgrzy

Lista przedłożonej mapy do projektowej przyjmuje się w Biurze Obsługi Mieszkańca Płocka 09-400 Płock pl. Stary Rynek w formacie:

☒ zebrania zainteresowanych organów administracji

☐ za pomocą środków komunikacji elektronicznej

i uzgodnienia protokołem nr WGD-IV.6630.106.2019

z dnia 27.04.2019

Płock, dnia 27.04.2019

Z up. Prezydenta Miasta Płocka

Eric Pawlicki
Główny Specjalista - Koordynator
Przewodniczący Komisji koordynacji

LEGENDA

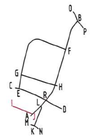

- linia rozgraniczająca
- proj. kanał technologiczny
- proj. studnia SKR-1
- sieć uzgodniona – nr protokołu WGD-IV.6630.82.2017 z dnia 13.04.2017

Za zgodność z oryginałem
Piotr Tomczak

MBZ
"MBZ Andler, Tomczak" s.j.
ul. Małkina 8/10, 87-800 Włocławek
NIP 8882943132 Regon 340272614
tel./fax (54) 413 60 00

TEMAT INWESTYCJI	Budowa Nowej Przemysłowej na odcinku od węzła "Trzepowo w Płocku do skrzyżowania z drogą powiatową 5205W
ETAP	ETAP 2 Odcinek I-J
JEDNOSTKA PROJEKTOWA	MBZ Andler, Tomczak sp. j. ul. Małkina 8/10 87-800 Włocławek tel. 54 413 6000
INWESTOR	Gmina Płock ul. Stary Rynek 1 09-400 Płock
PROJEKTANT BRANŻY DROGOWEJ	Maciej Wereszyński do projektowania w spec. telekomunik. 180/99/U
TYTUŁ	Projekt budowlany
BRANŻA	Projekt Zagospodarowania Terenu
TYTUŁ RYSUNKU	Plan sytuacyjny - ZUDP
DATA	24-04-2017
SKALA	1:500
NUMER ARCH.	3

WSZELKIE PRAWA AUTORSKIE ZASTRZEGAMY. KOPIOWANIE W JAKIEJKOLWIEK FORMIE, PRZEDAŻ LUB PRZEKAZYWANIE OSOBOM TRZECIM BEZ ZGODY AUTORA JEST ZABRONIONE. NARUSZENIE POWYŻSZYCH PRAWA SKUTKUJE ODPOWIEDZIALNOŚCIĄ CYWILNĄ I KARNĄ. ZGODNIE Z PRZEPISAMI USTAWY O PRAWIE AUTORSKIM I PRAWACH POKREWNYCH.

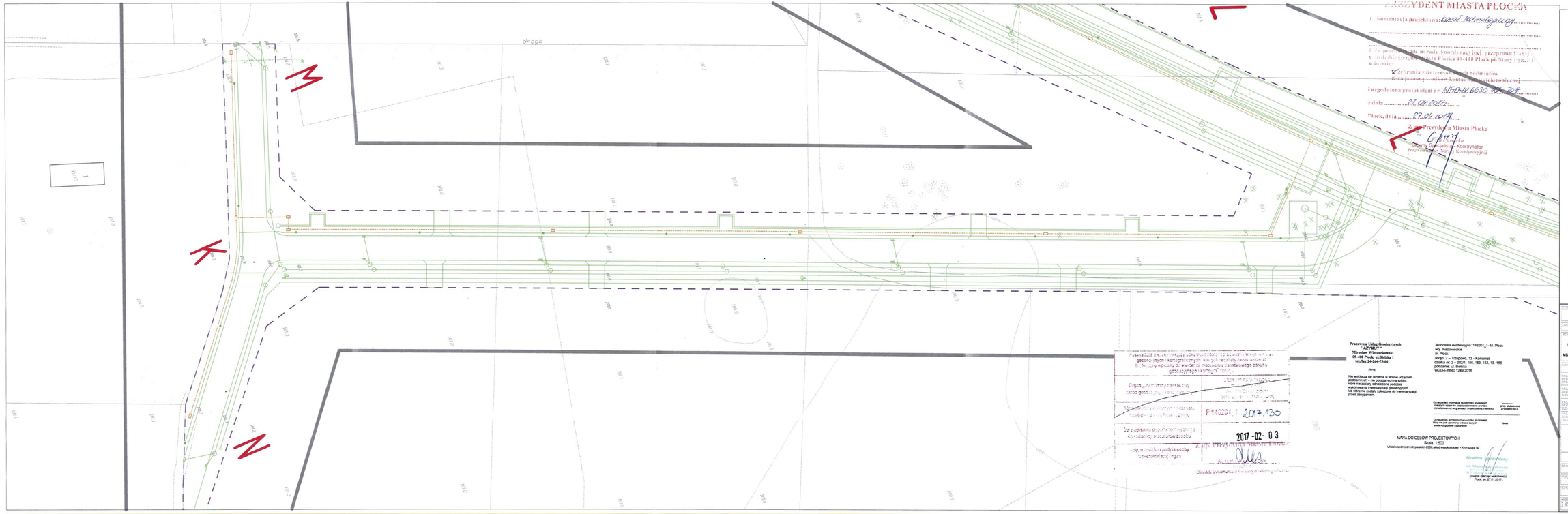

TYTUŁ ROBOTY	Budowa Nowej Przemysłowej na odcinku od węzła "Trzepowo w Płocku do skrzyżowania z drogą powiatową 5205W
	ETAP 2 Odcinek K-L, M-N
JEDNOSTKA PROJEKTOWA	MBZ Andler, Tomczak sp. j. ul. Maskana 8/10 87-800 Włocławek tel. 54 413 6000
INWESTOR	Gmina Płock ul. Stary Rynek 1 09-400 Płock
FUNKCJA	IMIĘ I NAZWISKO / UPRAWNIENIA / PODPIS
PROJEKTANT BRANŻOWY	
PROJEKTANT BRANŻY SANITARNEJ	
PROJEKTANT BRANŻY ELEKTRYCZNEJ	
PROJEKTANT BRANŻY TELEKOMUNIKACJI	Maciej Wereśiński do projektowania w spec. telekomunik. 190/0/96/J
	Projekt budowlany
BRANŻA	Projekt Zagospodarowania Terenu
TYTUŁ RYSUNKU	Plan sytuacyjny - ZUDP
DATA 24-04-2017	SKALA 1:500 / FORMAT PLIKU / NUMER ARCH. / NUMER RYS. 2

WYKONUJĄC PRZEDMIOT OPRACOWANIA WYKORZYSTANO W ZAKŁADANYCH PONIŻ CZĘŚCI LUB W CAŁOŚCI POD POSTACIĄ ELEKTRONICZNEJ NIŻ OPRACOWANIA PRZEDMIOTOWE OPRACOWANIA ZAWIERAJĄCE PRZEDMIOTOWE OPRACOWANIA ELEMENTY OPRACOWANIA

PRZYDZIAŁ DO ARCHIWUM

Decyzja o pozwoleniu na budowę
Nr 2/2020 z dnia 15.01.2020 r.
Decyzja o zmianie pozwolenia na budowę
Nr 2/2020/Z1 z dnia 25.01.2021 r.
Decyzja o zmianie pozwolenia na budowę
Nr 2/2020/Z2 z dnia 25.01.2021 r.
Decyzja o zmianie pozwolenia na budowę
Nr 2/2020/Z3 z dnia 25.01.2021 r.
Decyzja o zmianie pozwolenia na budowę
Nr