



SYMBOLE GRUNTÓW WG PN-EN ISO 14688

Grunty antropogeniczne (nasypowe):

Mg - grunty antropogeniczne
(nasypy budowlane i niebudowlane)

Grunty gruboziarniste (niespoiste):

FSa - piasek drobny
siSa - piasek zapyłony
MSa - piasek średni
CSa - piasek gruby
Sa - piasek
Gr - żwir
Co - kamienie

Grunty drobnoziarniste (spoiste):

Si - pył
clSi - pył ilasty
saSi - pył piaszczysty
Cl - il
siCl - il pylasty
saCl - il piaszczysty
sacSi - glina pylasta
sasiCl - glina ilasta
clSa - piasek zailony

Grunty organiczne:

Or - grunt niskoorganiczny 2%÷6%
Or - grunt organiczny 6%÷20%
Or - grunt wysokoorganiczny >20%

gruntGRUNT - domieszka gruntu w przedrostku
GRUNTgrunt - przewarstwienia gruntem podkreślonym

SYMBOLE GRUNTÓW WG PN-B-02481:1998

Grunty nasypowe:

nB - nasypy budowlane
nN - nasypy niekontrolowane

Grunty drobnoziarniste (niespoiste):

Pd - piasek drobny
Ptr - piasek pylasty
Ps - piasek średni
Pr - piasek gruby

Grunty gruboziarniste:

Po - pospółka
Pog - pospółka gliniasta
Ż - żwir
Żg - żwir gliniasty
R - rumosz
Rg - rumosz gliniasty
W - zwietrzelnina
Wg - zwietrzelnina gliniasta

Grunty kamieniste:

KW - kamienista zwietrzelnina
KWg - kamienista zwietrzelnina gliniasta
KR - kamienisty rumosz
KRg - kamienisty rumosz gliniasty
KO - kamienie

Grunty drobnoziarniste (spoiste):

I - il
Ip - il piaszczysty
Itr - il pylasty
π - pył
πp - pył piaszczysty
Gπ - glina pylasta
Gz - glina zwięzła
Gtrz - glina pylasta zwięzła
Gpz - glina piaszczysta zwięzła
Gp - glina piaszczysta
G - glina
Pg - piasek gliniasty




Grunty organiczne:

Gb - gleba
H - grunt próchniczny 2%÷loms5%
Nm - namul 5%÷loms30%
T - torf 30%÷lom
(+...) - domieszki
// - przewarstwienia
/ - pogranicze gruntów
(...) - określenia uzupełniające

INNE OZNACZENIA:

① - numer warstwy geotechnicznej
O-1 - numer otworu badawczego
115,18 - rzędna otworu w m npm
Gł. 3,0 - głębokość otworu
DPL - sondowania sondąDPL
DPM - sondowania sondąDPM

DPSH - sondowania sondąDPSH
SLVT - sondowania sondąSLVT
CPTU - sondowania sondąCPTU




 - napięte zwierciadło wód podziemnych (gł. w m ppt)
 - swobodne zwierciadło wód podziemnych (gł. w m ppt)
 - sączenia wód podziemnych (gł. w m ppt)
----- - zwierciadło wód podziemnych

STAN GRUNTU:

grunty drobnoziarniste (spoiste)

zw  - zwarty
tpl  - twaroplastyczny
pl  - plastyczny
mpl  - miękkoplastyczny
pl  - płynny

grunty gruboziarniste (niespoiste)

ln  - luźny
szg  - średniozagęszczony
zg  - zagęszczony

WILGOTNOŚĆ GRUNTU:

- mało wilgotny
- wilgotny
- mokry
- nawodniony