

BURMISTRZ MIASTA

WPI.7230.1.29.2022.AZ
dot. lokalizacji projektowanej
sieci wodociągowej wraz z przyłączami
w pasie drogowym drogi gminnej
ul. Wiejskiej 205073 N

Giżycko, dnia 13.06.2022 r.

DECYZJA

Na podstawie art. 39 ust. 1 pkt. 1), ust. 3 i 3a pkt. 2) ustawy z dnia 21 marca 1985 r. o drogach publicznych /tekst jednolity: Dz. U. z 2021 r., poz. 1376 ze zm./, art. 104 ustawy z dnia 14 czerwca 1960 r. – Kodeks postępowania administracyjnego /tekst jednolity: Dz. U. z 2021 r., poz. 735 ze zm./, po rozpatrzeniu wniosku w sprawie: **lokalizacji obiektów budowlanych lub urządzeń niezwiązanych z potrzebami zarządzania drogami lub potrzebami ruchu drogowego w szczególnie uzasadnionym przypadku w pasie drogowym drogi gminnej ul. Wiejskiej 205073 N w Giżycku /zgodnie z załączoną do wniosku mapą sytuacyjno – wysokościową w skali 1 : 500/**, który złożył przedsiębiorca prowadzący działalność gospodarczą pod nazwą:

Przedsiębiorstwo Wodociągów i Kanalizacji Sp. z o.o.

ul. Obwodowa 6

11-500 Giżycko

poprzez pełnomocnika:

Profil Projekt

Maciej Czepaniewski

Sulimy 17C

11-500 Giżycko

z e z w a l a m

1. Na lokalizację projektowanej sieci wodociągowej wraz z przyłączami w pasie drogowym drogi gminnej ul. Wiejskiej 205073 N
2. Uzgadniam projekt na podstawie niżej wymienionych warunków:
 - Przebieg sieci wodociągowej wraz z przyłączami w jezdni drogi gminnej zaprojektować metodą rozkopu. Nawierzchnię jezdni rozebrać w zakresie niezbędnym do wykonania projektowanej infrastruktury.
 - Przebieg przyłączy wodociągowych w nawierzchni chodnika zaprojektować metodą rozkopu, po uprzednim rozebraniu nawierzchni w sposób pozwalający na jej ponowne wykorzystanie.
 - Przebieg przyłączy wodociągowych w poboczu zaprojektować metodą rozkopu.
 - Na trasie projektowanej infrastruktury zaprojektować zasypywanie i zagęszczanie wykopów gruntem niewysadzinowym.
 - Na trasie projektowanego wodociągu w jezdni wykonać warstwę odcinającą z pospółki o grubości 10 - 20 cm, następnie wykonać podbudowę z kruszywa łamanego stabilizowanego mechanicznie 0/31,5 o grubości 20,00 cm.
 - Ze względu na planowaną przez Gminę Miejską Giżycko inwestycję polegającą na przebudowie drogi gminnej ul. Wiejskiej, dopuszcza się tymczasowe odtworzenie nawierzchni jezdni z płyt betonowych lub kostki brukowej (z materiału rozbiórkowego uzyskanego w części od Zarządcy Drogi). Nawierzchnia musi zostać odtworzona w sposób umożliwiający zachowanie płynności ruchu oraz bezpieczeństwo ruchu drogowego.
 - Na trasie przyłączy wodociągowych, zaprojektować odtworzenie nawierzchni chodnika z materiału uzyskanego z rozbiórki na podsypce cementowo-piaskowej o grubości 5,00 cm i podbudowie z mieszanki kruszywa naturalnego stabilizowanego mechanicznie 0/31,5 i grubości 10 cm.
 - Na trasie przyłączy wodociągowych uporządkować pobocze i przywrócić je do stanu pierwotnego.
3. Jednocześnie pouczam inwestora, że przed rozpoczęciem robót budowlanych jest zobowiązany do:
 - uzyskania pozwolenia na budowę lub zgłoszenia budowy albo wykonywania robót budowlanych,
 - uzyskania zezwolenia zarządcy drogi na zajęcie pasa drogowego, dotyczącego prowadzenia robót, w pasie drogowym i na umieszczenie w nim obiektu lub urządzenia, co będzie się wiązało z naliczeniem opłat za zajęcie pasa drogowego drogi gminnej i ponoszenia ich przez inwestora na rzecz zarządcy drogi,
 - opracowania projektu czasowej organizacji ruchu,
4. Ponadto, określamy dodatkowe warunki na zajęcie pasa drogowego, które winne być spełnione przez inwestora, tj.:
 - prowadzenia prac w okresie od kwietnia do października bądź warunkowo w pozostałym okresie w przypadku dobrych warunków atmosferycznych,
5. Schemat trasy przyłącza światłowodowego stanowiąca załącznik graficzny do wniosku jest załącznikiem graficznym do niniejszego zezwolenia.
6. Niniejsze zezwolenie, jest prawem dysponowania częścią pasa drogowego na cele budowlane.

u z a s a d n i e n i e

Na podstawie art. 107 § 4 k.p.a. odstępuje się od uzasadnienia decyzji ponieważ uwzględniła w całości żądanie strony.

Pouczenie

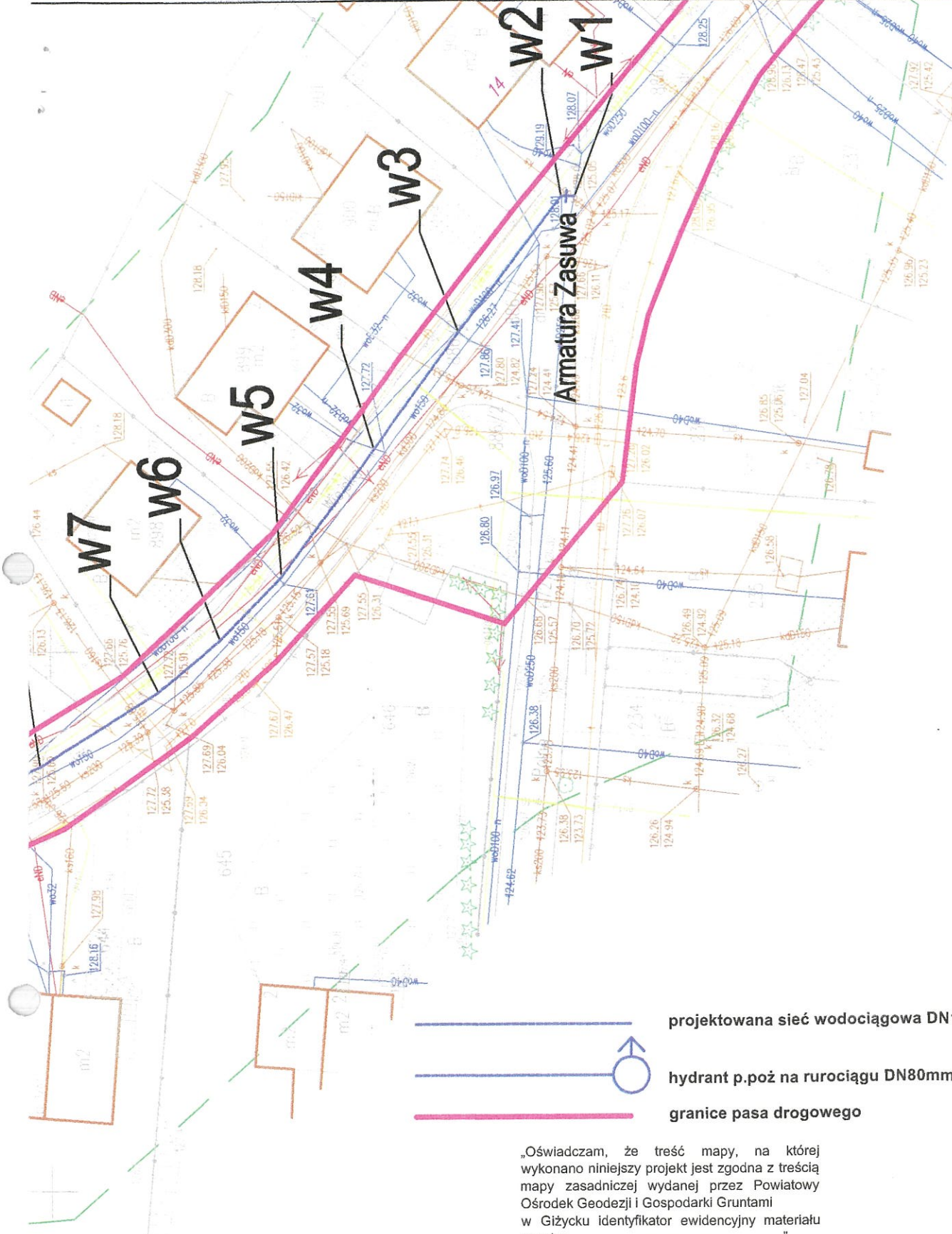
Od niniejszej decyzji przysługuje odwołanie do Samorządowego Kolegium Odwoławczego w Olsztynie za pośrednictwem organu wydającego decyzje w terminie 14 dni od doręczenia.

Na podstawie art. 127a §1 i §2 kpa w trakcie biegu terminu do wniesienia odwołania strona może zrzec się prawa do wniesienia odwołania wobec organu administracji publicznej, który wydał decyzję. Z dniem doręczenia organowi administracji publicznej oświadczenia o zrzeczeniu się prawa do wniesienia odwołania przez ostatnią ze stron postępowania, decyzja staje się ostateczna i prawomocna, co oznacza, iż decyzja podlega natychmiastowemu wykonaniu i brak jest możliwości zaskarżenia decyzji do Wojewódzkiego Sądu Administracyjnego. Nie jest możliwe skuteczne cofnięcie oświadczenia o zrzeczeniu się prawa do wniesienia odwołania.

Z up. Burmistrza
Naczelnik
Wydziału Planowania i Inwestycji
Adam Baran

Otrzymują.

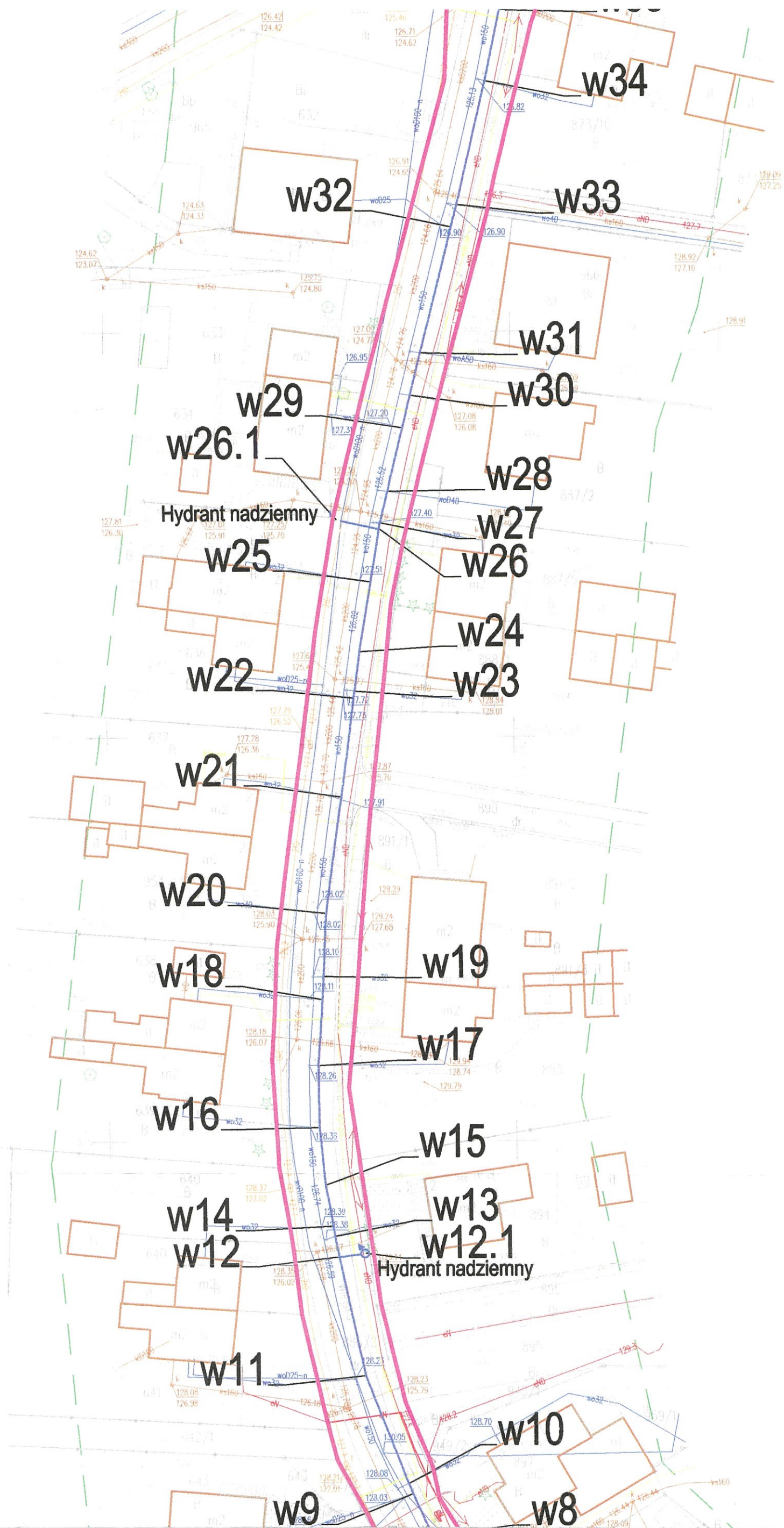
1. Maciej Czepaniewski
2. a.a.



-  projektowana sieć wodociągowa DN150mm
-  hydrant p.poż na rurociągu DN80mm
-  granice pasa drogowego

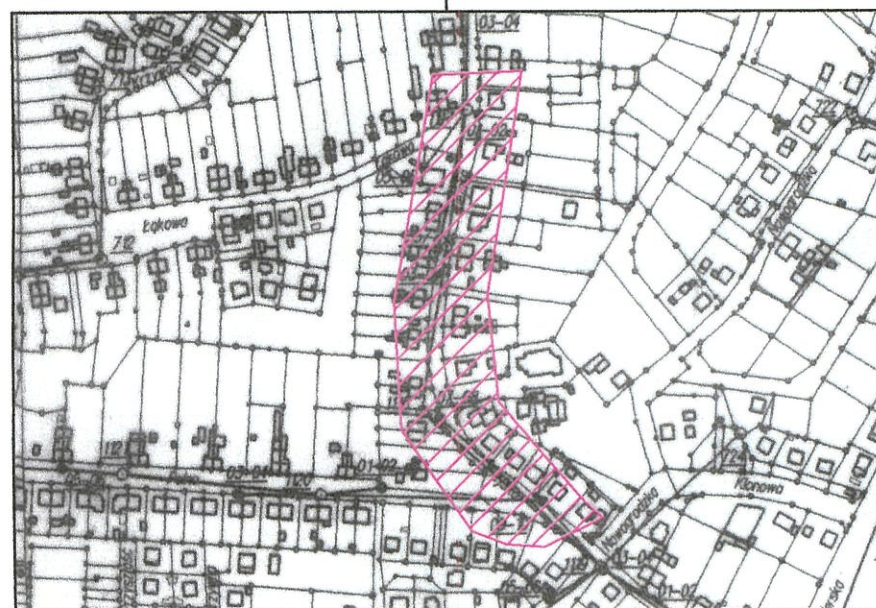
„Oświadczam, że treść mapy, na której wykonano niniejszy projekt jest zgodna z treścią mapy zasadniczej wydanej przez Powiatowy Ośrodek Geodezji i Gospodarki Gruntami w Giżycku identyfikator ewidencyjny materiału zasobu:

PROFIL PROJECT Maciej Czepaniewski Sulimy 17C, 11-500 Giżycko tel. 516021122					
Obiekt: Przebudowy sieci wodociągowej w ul. Wiejskiej w Giżycku					
Inwestor: Przedsiębiorstwo Wodociągów i Kanalizacji Sp.z o.o., ul. Obwodowa 6, 11-500 Giżycko					Rys. nr 1
Temat: Kocepcja projektu zagospodarowania terenu					Skala 1:500
Projektant	mgr inż. Roman Stańczyk	upr. nr SUW-17/98	w specjalności instalacyjnej w zakresie instalacji i urządzeń: wodociągowych i kanalizacyjnych, ciepłych wentylacyjnych i gazowych	17.05.2022 data podpis
Asystent projektanta	mgr inż. Maciej Czepaniewski			17.05.2022 data podpis



MAPA DO CELÓW PROJEKTOWYCH

Oznaczenie kancelaryjne zgłoszonej pracy geodezyjnej (KERG)		KERG NR: WG.6640.742.2022
OBIEKT	Giżycko 3, ul. Wiejska dz.nr. 886/2, 672/1, 602	
Jednostka ewidencyjna	identyfikator	280601_1
	nazwa	Giżycko - miasto
Obręb ewidencyjny	identyfikator	280601_1.0003
	nazwa	Giżycko 3
Skala mapy	1:500	
Nazwa układu współrzędnych	prostokątnych płaskich	2000 (7)
	układu wysokości	PL-EVRF2007-NH
Oznaczenie granic obszaru, który był przedmiotem aktualizacji		
Oznaczenie i informacja o służebnościach gruntowych mających wpływ na zagospodarowanie gruntów zlokalizowanych w granicach projektowanej inwestycji	Wykonanie niniejszej mapy nie było poprzedzone ustaleniami dotyczącymi ewentualnych służebności gruntowych obciążających grunty położone w granicach projektowanej inwestycji budowlanej.	
Oznaczenie i symbol konturu użytku gruntowego, który nie jest ujawniony w bazie danych ewidencji gruntów i budynków.		
Data opracowania mapy: 09.05.2022r	Ark. mapy: 7.214.27.17.1.4, 7.214.27.17.3.2, 7.214.27.17.3.4	
Biuro Usług Geodezyjnych -Mrozik- ul. Olsztyńska 82, Wilkasy 11-500 Giżycko	Remigiusz Mrozik nr uprawnień: 19152/05	
NAZWA i imię i nazwisko Wykonawcy data i podpis osoby reprezentującej WYKONAWCĘ	Imię i nazwisko nr uprawnień oraz data i podpis geodety uprawnionego, który opracował mapę	



Szkic orientacyjny 1: 50 000



UWAGA!

Poza wykazanymi na niniejszej mapie urządzeniami podziemnymi nie wyklucza się istnienia w terenie urządzeń, które nie były zgłoszone do inwentaryzacji powykonawczej, zgodnie z art. 27 ustawy z dnia 17 maja 1989r. Prawo Geodezyjne i Kartograficzne. (Dz. U. Nr 30 poz. 163).

Dane w zakresie ewidencji gruntów naniesiono na podstawie materiałów udostępnionych przez PODGiK w Giżycku, bez prawnego ustalenia granic.

