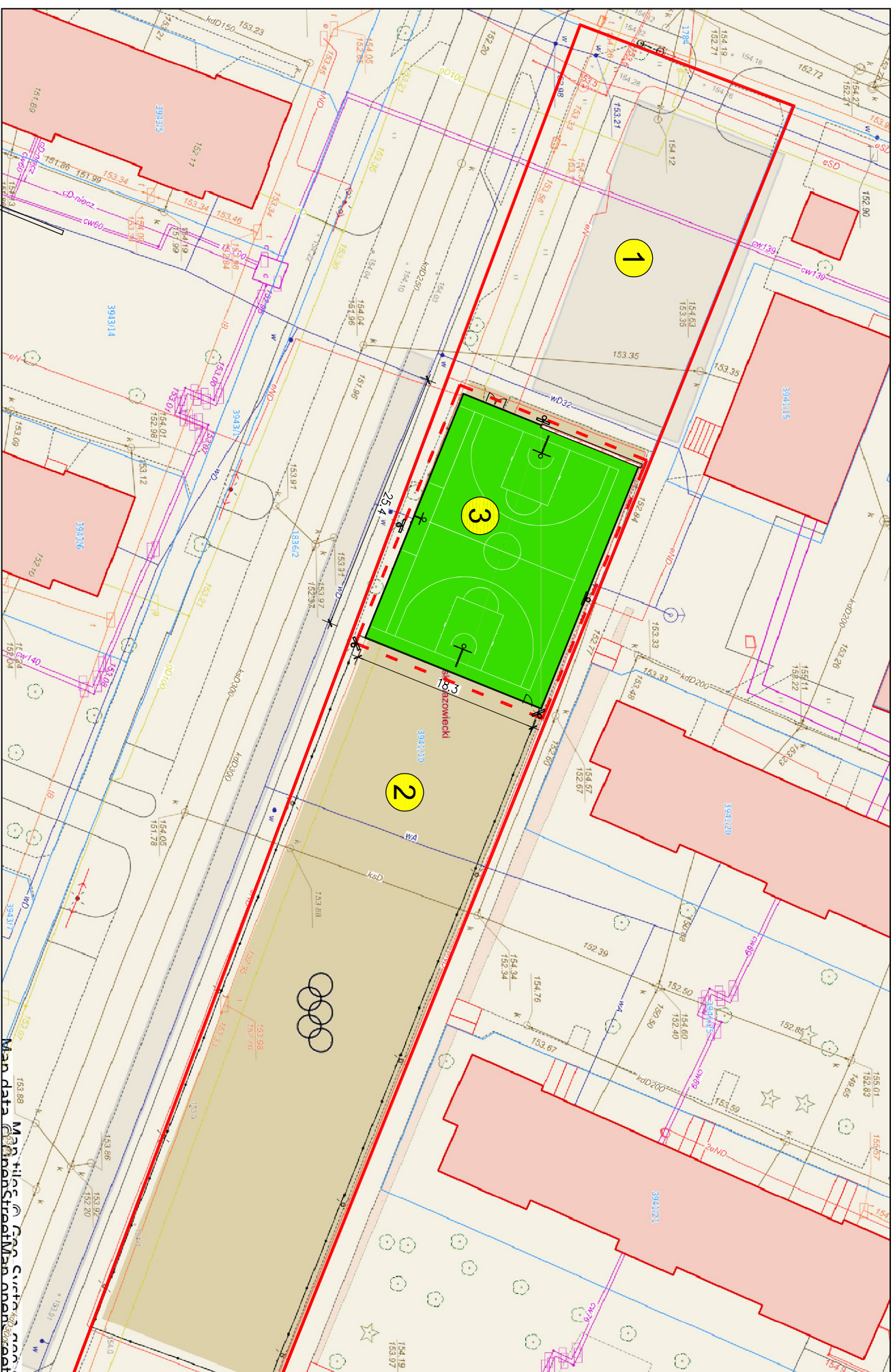




Mińsk Mazowiecki - System Informacji Przestrzennej






skala 1 : 500



strona 1

Niniejszy wydruk nie stanowi dokumentu w rozumieniu przepisów prawa.
Wydrukowano w serwisie minskmazowiecki.e-mapo.net dnia 2022-02-17 10:18:44

LEGENDA:

-  GRANICE DZIAŁKI
-  GRANICE OPRACOWANIA
-  1 PARKING istniejący
-  2 KORTY TENISOWE istniejące
-  3 BOISKO WIELOFUNKCYJNE remontowane

REMONT OGÓLNODOSTĘPNEGO
BOISKA WIELOFUNKCYJNEGO
ul. S. Wyszynskiego, Mińsk Mazowiecki
dz. nr ew. 3941/1/10 obręb Mińsk Mazowiecki

ETAP: PROJEKT WYKONAWCZY

INWESTOR:

Miasto Mińsk Mazowiecki
ul. Konstytucji 3 Maja 1
05-300 Mińsk Mazowiecki

 Woznicki, Zdanowicz
ARCHITECTURE
02-555 Warszawa, Al. Niepodległości 157 lok.6

AUTORZY:

Projekt.: arch. Bartosz Zdanowicz
nr upr.: MA 089/04

SZKIC SYTUACYJNY

branża: ARCHITEKTURA

data: czerwiec 2022 skala: 1:500

A-01