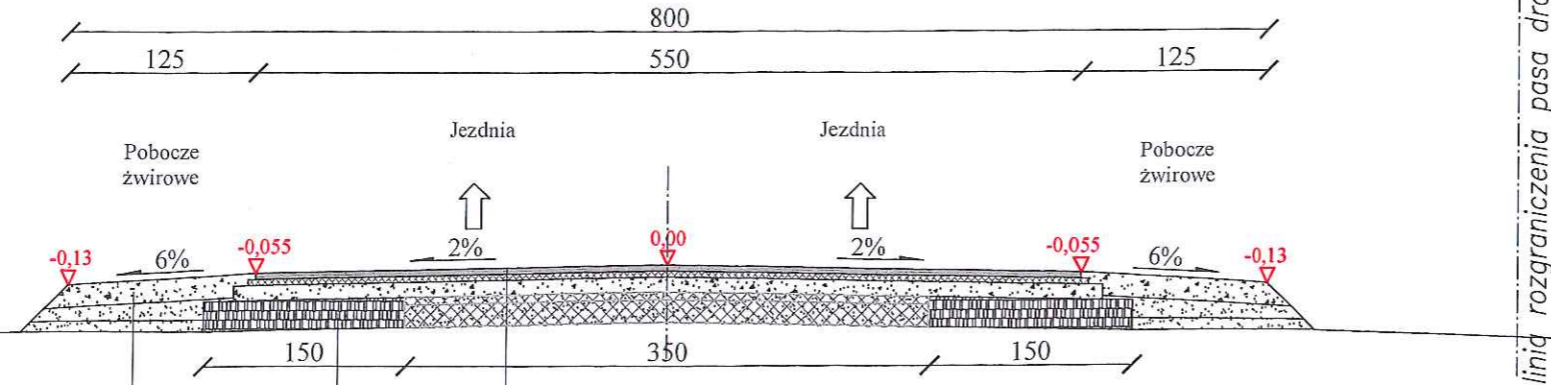


PRZEKRÓJ NORMALNY

linia rozgraniczenia pasa drogowego



linia rozgraniczenia pasa drogowego

Projektowana warstwa ścieralna z betonu asfaltowego o gr. 4 cm, na obciążenie ruchem KR 2 wg. PN-EN 13108-1 i WT-2 (2016), AC 11S, asfalt D 50/70 (szerokość 5,50 m)

Projektowana warstwa wiążąca z betonu asfaltowego o gr. 4 cm, na obciążenie ruchem KR 2 wg. PN-EN 13108-1 i WT-2 (2016), AC 16W, asfalt D 50/70 (szerokość 5,70 m)

Projektowana warstwa podbudowy z mieszanki kr. łamanego fr. 0/31,50 mm C50/30, zag. mechanicznie o gr. 15 cm wg. PN-EN 13242 (szerokość 6,00m)

Istniejąca konstrukcja nawierzchni jezdni jako dolna warstwa podbudowy pod proj. konstrukcję jezdni: arstwa bitumiczna na kruszywie stabilizowanym cementem gr. 4-5 cm + 18 cm = 22-23 cm

Podłoże: grunt rodzimy, typ G1

Projektowane poszerzenie istn. konstr. naw. jezdni kruszywem łamanym w-wą gr. 15 cm (kruszywo z recyklingu odpadów betonowych - gruzobeton fr. 0-63 mm. Poszerzenia jednostronne lub obustronne wg pzt o szerokości 1,50- 2,00 m

Projektowana naw. poboczy z mieszanki kr. łamanego fr. 0/31,50 mm C₃₀/30 zag. mechanicznie o gr. 8 cm wraz z profilowaniem spadków i zagęszczeniem

Uzupełnienie korpusu drogi z mieszanki kr. naturalnego fr. 0/31,50 mm CNR zag. mechanicznie o gr. 15 cm

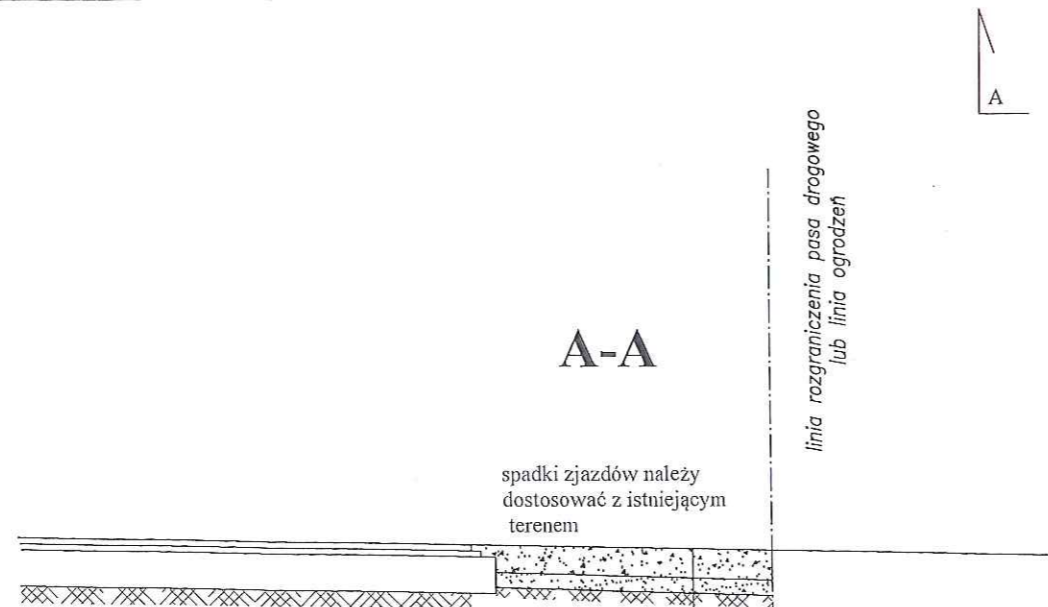
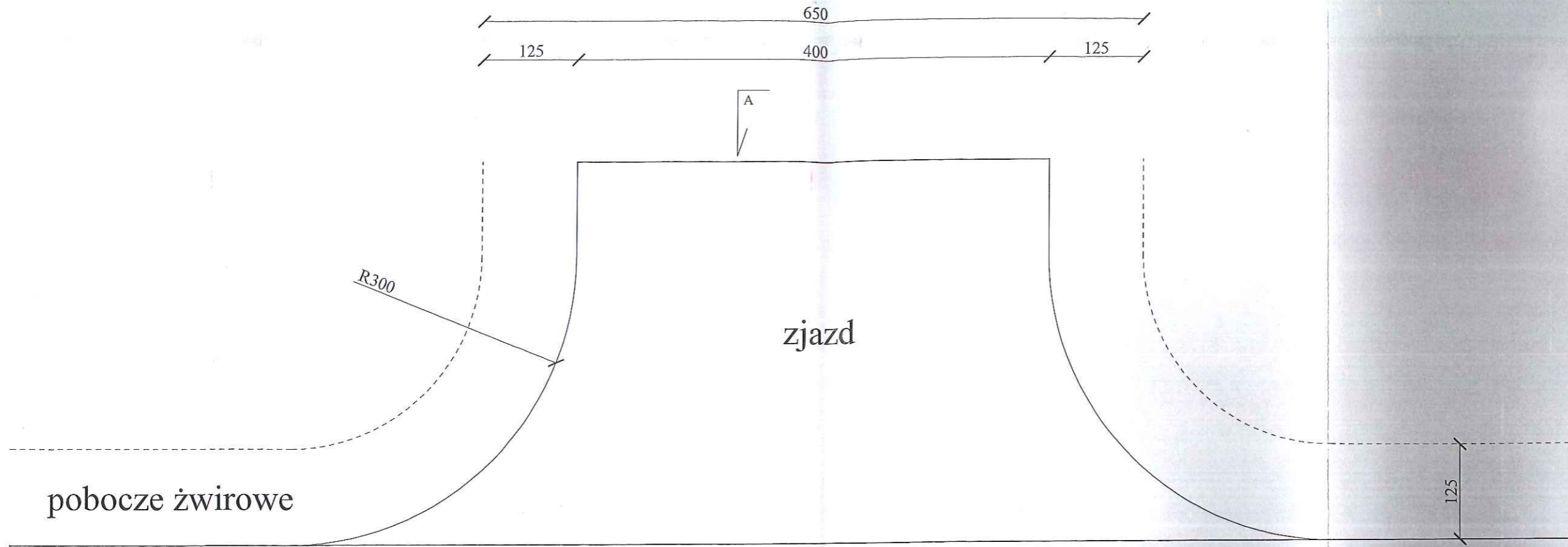
Uzupełnienie korpusu drogi poprzez nasyp z gruntu z wykopów - korytowania lub nasyp gruntem z dokopów

Podłoże: grunt rodzimy, typ G1

Jimy ZMIENNY PRZEKRÓJ NORMALNY 27.02.2023r.

Jednostka projektująca: "DiM Projekt" P.P.W. Dróg i Mostów Leszek Chmielewski 07 -410 Ostrołęka ul. Wybickiego 20 kom. 0608-35-88-77 NIP 758-146-34-54 Regon 550744766			
Investor:	Wójt Gminy Troszyn, ul. Słowackiego 13, 07-405 Troszyn	Branża:	Drogowa
Nazwa obiektu:	Droga gminna klasy "L" (lokalna)	Stadium:	P. A-B
Lokalizacja:	Droga gminna Nr 251121W Troszyn - Choromany	Skala:	1:50
Temat:	Rozbudowa drogi gminnej Nr 251121W Troszyn - Choromany	Data:	26.09.2022 r.
Nazwa rysunku:	PRZEKROJE NORMALNE	Rys nr:	1....
ZESPÓŁ PROJEKTOWY			
Funkcja	Imię i nazwisko	Nr uprawnień	Podpis
projektant	mgr inż. Leszek Chmielewski	66/94/Os	<i>[Signature]</i>
sprawdzający	mgr inż. Tomasz Tyszka	MAZ/0015/PWBD/21	<i>[Signature]</i>

Schemat zjazdu indywidualnego z kruszywa



Projektowana nawierzchnia z mieszanki mieszanki kr. łamanego C50/30
 fr. 0/31,50 mm zag. mechanicznie o gr. ~~20 cm~~ **10 cm**

Projektowana podbudowa z mieszanki mieszanki kr. naturalnego CNR
 fr. 0/31,50 mm zag. mechanicznie o gr. ~~15 cm~~ **10 cm**

Podłoże: grunt rodzimy, typ G1, lub nasyp budowlany

ZAMIERNY RYSUNEK ZJAZDÓW

Jednostka projektująca: "DiM Projekt" P.P. W. Dróg i Mostów Leszek Chmielewski
 07-410 Ostrołęka ul. Wybickiego 20 kom. 0608-35-88-77
 NIP 758-146-34-54 Regon 550744766

Investor:	Wójt Gminy Troszyn, ul. Słowackiego 13, 07-405 Troszyn	Branża:	Drogowa
Nazwa obiektu:	Droga gminna klasy "L" (lokalna)	Stadium:	P. A-B
Lokalizacja:	Droga gminna Nr 251121W Troszyn - Choromany	Skala:	1:50
Temat:	Rozbudowa drogi gminnej Nr 251121W Troszyn - Choromany	Data:	26.09.2022 r.
Nazwa rysunku:	SCHEMATY ZJAZDÓW	Rys nr:	3
		Stron:	1

ZESPÓŁ PROJEKTOWY

Funkcja	Imię i nazwisko	Nr uprawnień	Podpis
projektant	mgr inż. Leszek Chmielewski	66/94/Os	<i>[Signature]</i>
sprawdzający	mgr inż. Tomasz Tyszka	MAZ/0015/PWBD/21	<i>[Signature]</i>