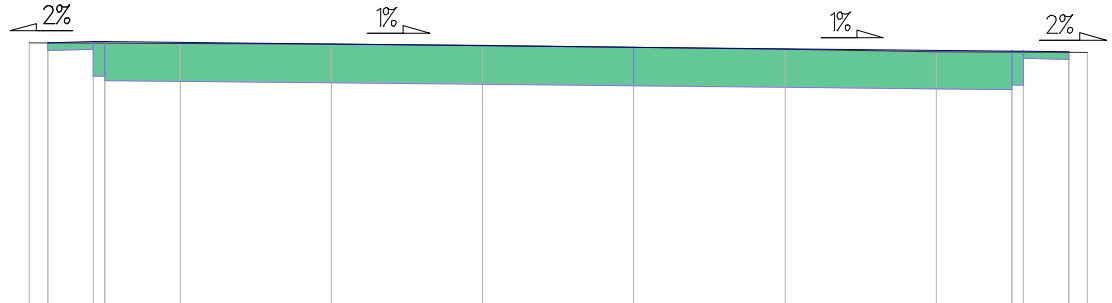


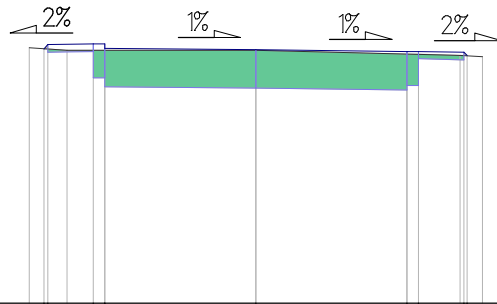
Pik = 0+000,00  
Skala 1:100/100



P.P. = 266,00

RZĘDNE PROJ.	269,49	269,50	269,50	269,43	269,38	269,38	269,37
RZĘDNE KONS.	269,39	269,40	269,05	268,92	268,87	268,93	269,27
RZĘDNE TEREN	269,49		269,48	269,47	269,45	269,43	269,40
ODLEGŁOŚCI	-8,00	-7,75	-7,15	-7,00	-6,00	-4,00	-2,00

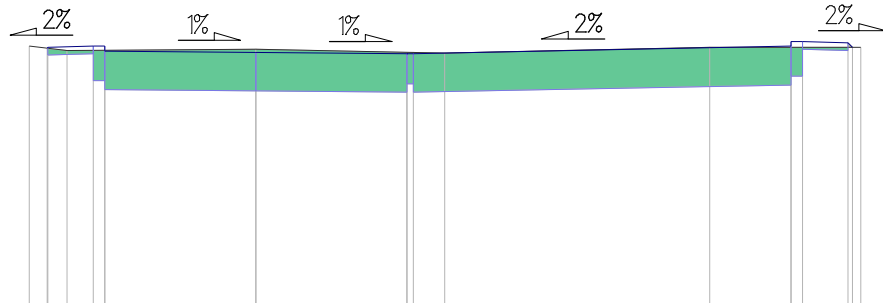
Pik = 0+003,00  
Skala 1:100/100



P.P. = 266,00

RZĘDNE PROJ.	269,36	269,42	269,43	269,43	269,37	269,35	269,35	269,33	269,33	269,32	269,27		
RZĘDNE KONS.	269,37	269,33	268,98	268,98	268,86	268,84	268,87	268,86	268,88	269,23	269,22		
RZĘDNE TEREN	269,38	269,34	269,34	269,34	269,34	269,34	269,28	269,28	269,28	269,26	269,26		
ODLEGŁOŚCI	-3,00	-2,80	-2,75	-2,50	-2,15	-2,00	0,00	2,00	2,15	2,70	2,75	2,79	3,00

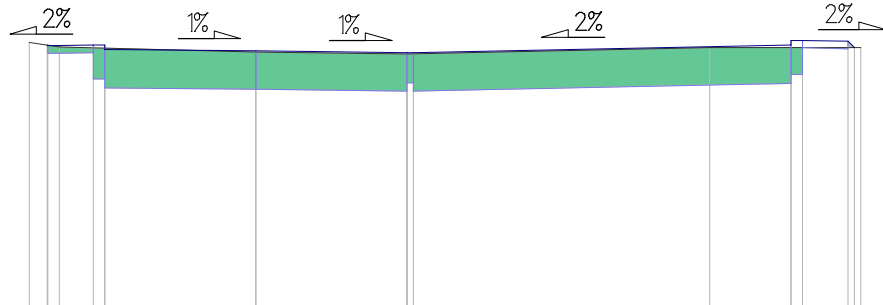
Pik = 0+005,00  
Skala 1:100/100



P.P. = 266,00

RZĘDNE PROJ.	269,42 269,43 269,45 269,45 269,39	269,37	269,35 269,35	269,45 269,51 269,51 269,49 269,45
RZĘDNE KONS.	269,33 269,35 269,35 269,00 269,00 268,88	268,86	268,84 268,95 268,95 268,84	268,94 269,06 269,06 269,41 269,39 269,45
RZĘDNE TEREN	269,45 269,39	269,41	269,36	269,45
ODLEGŁOŚCI	-3,00 -2,76 -2,75 -2,50 -2,15 -2,00	0,00	2,00 2,08 2,50	6,00 7,08 7,23 7,83 7,89 8,00

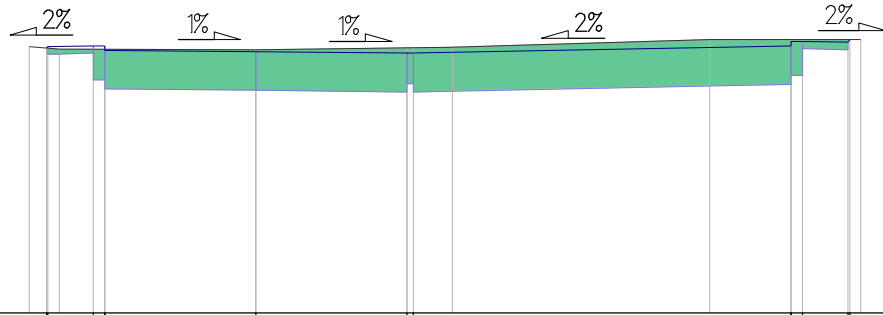
Pik = 0+010,00  
Skala 1:100/100



P.P. = 266,00

RZĘDNE PROJ.	269,48 269,49 269,49 269,43	269,41	269,39 269,39	269,49 269,55 269,55 269,54 269,45
RZĘDNE KONS.	269,38 269,39 269,04 269,04 268,92	268,90	268,88 268,99 268,99 268,88	268,98 269,10 269,10 269,45 269,44 269,45
RZĘDNE TEREN	269,52 269,46	269,39	269,37	269,45
ODLEGŁOŚCI	-3,00 -2,76 -2,60 -2,15 -2,00	0,00	2,00 2,08	6,00 7,08 7,23 7,83 7,92 8,00

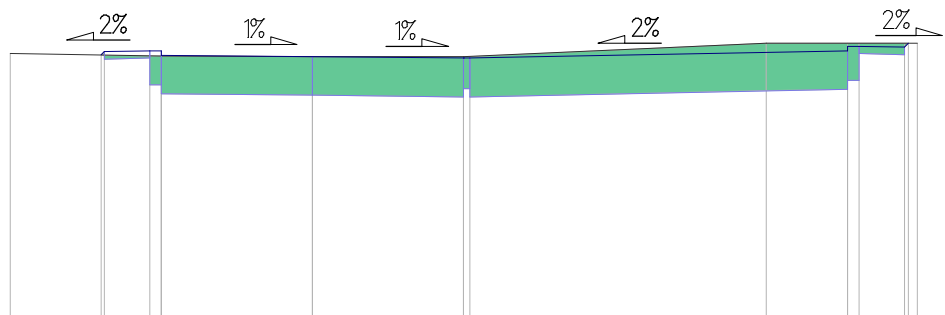
Pik = 0+015,00  
Skala 1:100/100



P.P. = 266,00

RZĘDNE PROJ.	269,50 269,52 269,53 269,55 269,57	269,45	269,43 269,43	269,53 269,59 269,59 269,58 269,61
RZĘDNE KONS.	269,42 269,43 269,48 269,48 268,96	268,94	268,97 269,03 269,03 268,92	269,07 269,14 269,14 269,49 269,48
RZĘDNE TEREN	269,52 269,49 269,49	269,48	269,51	269,61 269,61
ODLEGŁOŚCI	-3,00 -2,77 -2,75 -2,60 -2,45 -2,00	0,00	2,00 2,08 2,60	6,00 7,08 7,23 7,83 7,88 8,00

Pik = 0+019,60  
Skala 1:100/100



P.P. = 266,00

RZĘDNE PROJ.	269,51 269,56 269,57 269,57 269,51	269,49	269,47 269,47	269,57 269,63 269,63 269,67 269,67
RZĘDNE KONS.	269,46 269,47 269,47 269,12 269,00	268,98	268,96 269,07 269,07 268,96	269,06 269,18 269,18 269,53 269,52
RZĘDNE TEREN	269,53 269,50	269,49	269,49	269,67 269,67
ODLEGŁOŚCI	-4,00 -2,80 -2,75 -2,15 -2,00	0,00	2,00 2,08	6,00 7,08 7,23 7,83 7,88 8,00