

OPIS DO PROJEKTU ZAGOSPODAROWANIA DZIAŁKI

1. DANE

Obiekt: Wiata

Inwestor: Gmina Gniezno, Al. Reymonta 9-11, 62-200 Gniezno

2. PODSTAWA OPRACOWANIA

- Uzgodnienia z Inwestorem
- Wypis i Wyrys z MPZP
- Podkład geodezyjny w skali 1:500
- Oględziny w terenie

3. PRZEDMIOT OPRACOWANIA

Opracowanie obejmuje zagospodarowanie działki 3/57 w miejscowości Lubochnia, Gmina Gniezno. Na projektowanej działce znajdują się urządzenia małej architektury, tj. urządzenia siłowni zewnętrznych oraz urządzenia placu zabaw. Planuje się wykonanie wiaty drewnianej służącej mieszkańcom sołectwa.

4. ZAGOSPODAROWANIE DZIAŁKI

Działka o płaskim ukształtowaniu terenu, nieogrodzona. Działka w MPZP oznaczona jako US- tereny sportu i rekreacji.

5. UZBROJENIE

Wiata nie będzie posiadała żadnych instalacji.

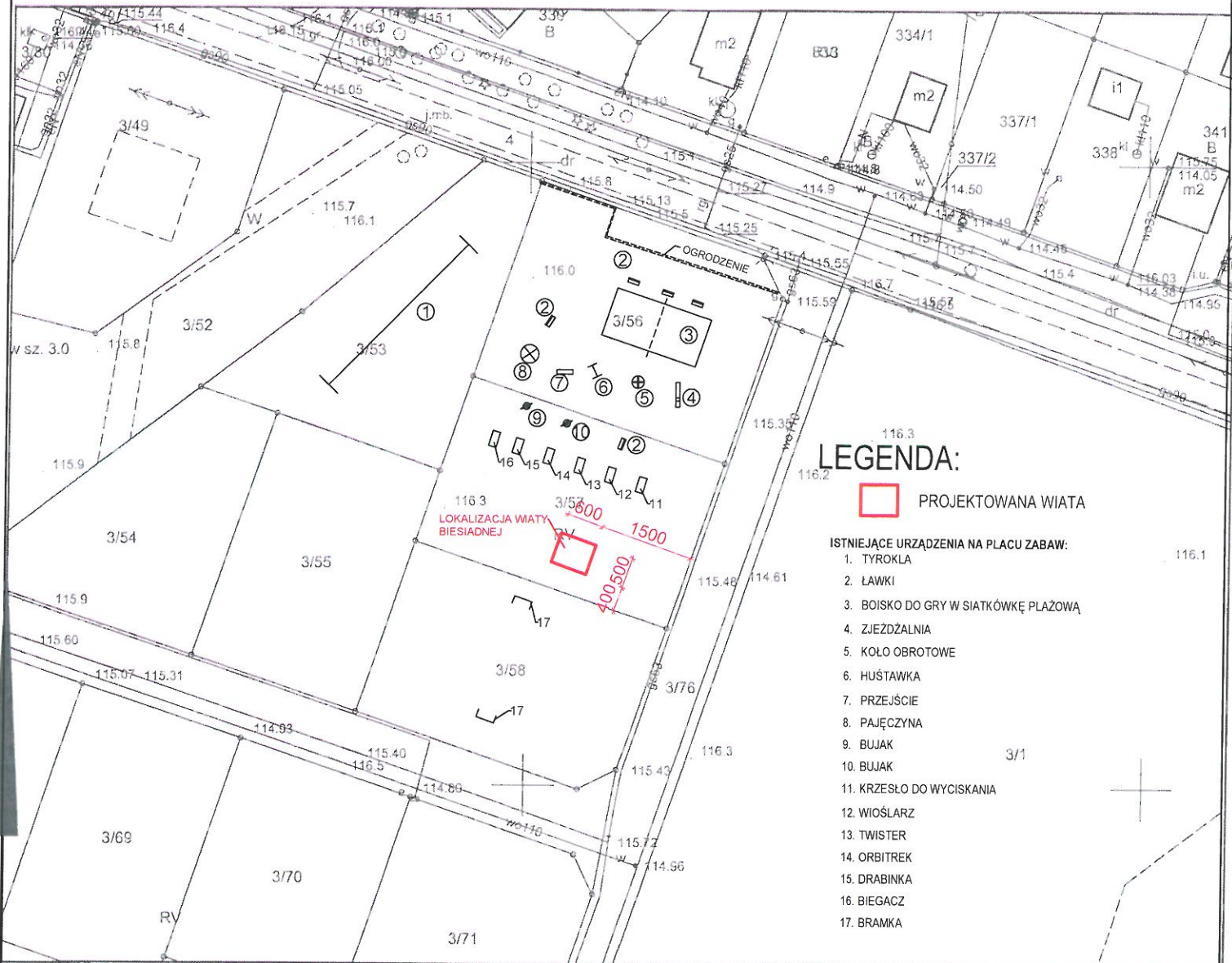


.....
mgr inż. Adam Piechowicz
Upr. Bud. 52/86/Pw
WKPVBO/3878/01

Działka: 3/57
**Powiatowy Zarząd
 Geodezji, Kartografii, Katastru
 i Nieruchomości
 w Gnieźnie**
 62-200 Gniezno, ul. Reymonta 21B
 tel./fax 61 426 46 88
 NIP 784-247-28-26 REG. 301604320

Mapa zasadnicza

Skala 1:1000



- LEGENDA:**
- PROJEKTOWANA WIATA
- ISTNIEJĄCE URZĄDZENIA NA PLACU ZABAW:**
1. TYROKLA
 2. ŁAWKI
 3. BOISKO DO GRY W SIATKÓWKĘ PLAŻOWĄ
 4. ZJEJŻDZALNIA
 5. KOŁO OBROTOWE
 6. HUŚTAWKA
 7. PRZEJŚCIE
 8. PAJĘCZYNA
 9. BUJAK
 10. BUJAK
 11. KRZEŚŁO DO WYCISKANIA
 12. WIOŚLARZ
 13. TWISTER
 14. ORBITREK
 15. DRABINKA
 16. BIEGACZ
 17. BRAMKA

Poświadczam zgodność niniejszej kopii z treścią materiału państwowego zasobu geodezyjnego i kartograficznego

STAROSTA GNIEŹNIEŃSKI

TEMAT OPRACOWANIA:	Mapa z WIATA BIESIADNA		
INWESTOR:	GMINA GNIEZNO, AL. REYMONTA 9-11, 62-260 GNIEZNO		
FAZA:	PROJEKT	BRANŻ:	ARCHITEKTURA
PROJEKTANT:	MGR INŻ. ADAM PIECHOWICZ, UR. BUD. 52/86/PW IZBA PIIB WK/PBO/3878/01		PODS:
ADRES BUDOWY:	LUBOCHNIA (DZ. NR. 3/57), GMINA GNIEZNO		
PRZEDMIOT RYSUNKU:	PLAN ZAGOSPODAROWANIA		NR RYSUNKU: 1
PROJEKT CHRONIONY PRAWEM AUTORSKIM		DATA: CZERWIEC 2020	SKALA 1:500

GK.U.6642.1589.2020
 Gniezno, dn. 25-05-2020 r.
 Wykonał: Anna Kozakiewicz

OPIS TECHNICZNY

1. DANE

Obiekt: Wiata

Inwestor: Gmina Gniezno, Al. Reymonta 9-11, 62-200 Gniezno

2. PODSTAWA OPRACOWANIA

- Uzgodnienia z Inwestorem
- Wypis i Wrys z MPZP
- Podkład geodezyjny w skali 1:500
- Oględziny w terenie
- Przepisy prawa budowanego

3. CHARAKTER BUDOWY

Opracowanie obejmuję zagospodarowanie działki 3/57 w miejscowości Lubochnia, Gmina Gniezno. Na projektowanej działce znajdują się urządzenia małej architektury tj. urządzenia siłowni zewnętrznych oraz urządzenia placu zabaw. Planuje się wykonanie wiaty drewnianej służącej mieszkańcom sołectwa. Planowana inwestycja polega na wykonaniu wiaty w konstrukcji drewnianej, z więźbą krokwiowo-jętkową. Posadowienie wiaty na stopach betonowych. Dach dwuspadowy o kącie nachylenia 12° . Dach kryty gontem papowym.

4. OPIS PROJEKTOWANEJ WIATY

Wiata konstrukcji drewnianej będzie stanowić miejsce spotkań mieszkańców sołectwa. Wiata jednokondygnacyjna, bez podpiwniczenia. Przekroje elementów wiaty zostały podane w rysunkach techniczny.

5. DANE TECHNICZNE

Długość	5.0 m
Szerokość	6.0 m
Wysokość	3.10 m
Kont nachylenia połaci dachowej	12 ⁰

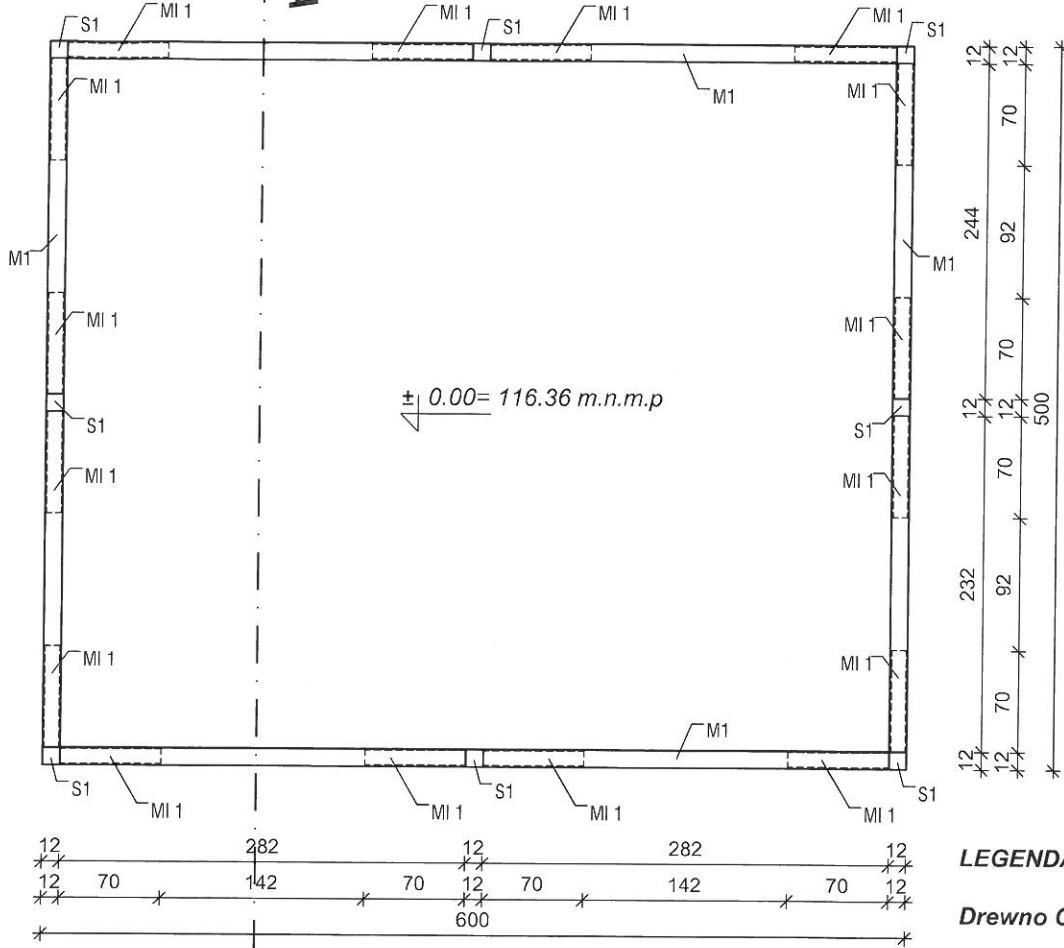
6. UWAGI TECHNICZNE

- Wszystkie roboty budowlane oraz instalacje należy prowadzić zgodnie z warunkami technicznymi i przepisami BHP w budownictwie.
- W przypadku stwierdzenia rozbieżności stanu faktycznego z założeniami przyjętymi w projekcie, należy bezzwłocznie skontaktować się z projektantami.
- Wszelkie zmiany w stosunku do projektu, bezwzględnie wymagają zgody projektantów, w innym wypadku odpowiedzialność za podjęte decyzje ponosi wykonawca.



.....
mgr inż. Adam Plechowicz
Upr. Bud. 52/86/Pw
WKP/BO/3878

RZUT PRZYZIEMIA



LEGENDA:

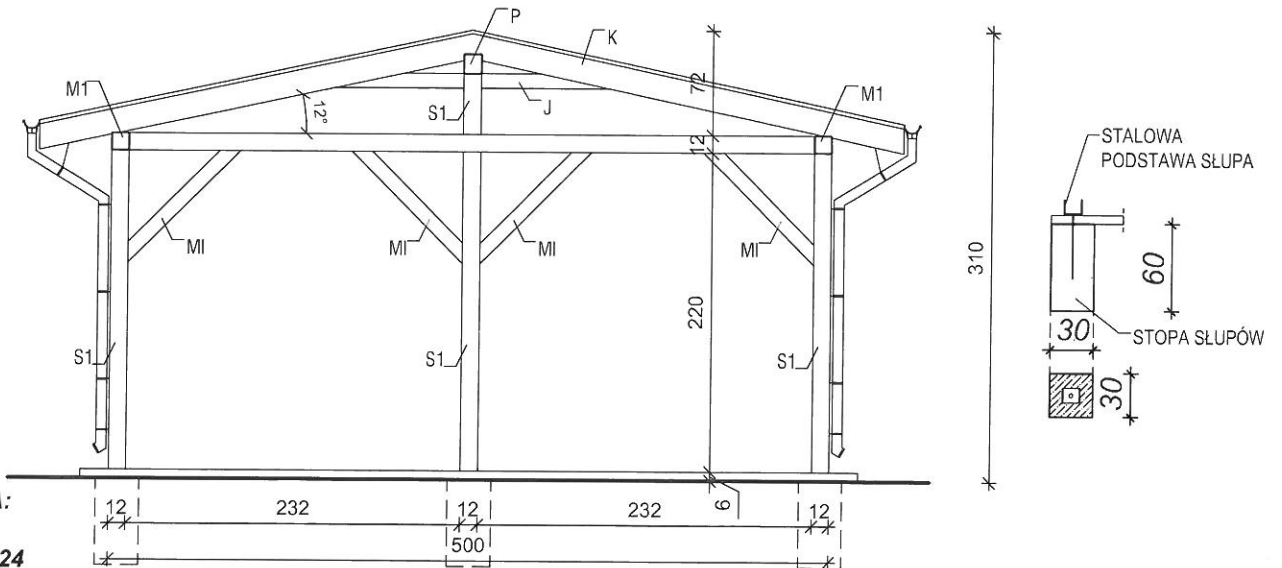
Drewno C24

S1 - SŁUP DREW. 12x12 cm

M1 - MURŁATA 12x12 cm

MI1 - MIECZE 10x10 cm

PRZKRÓJ A-A



LEGENDA:

Drewno C24

S1 - SŁUP DREWNIANY 12x12 cm


M1 - MURŁATA 12x12 cm

J - JEŹTKA 7x10 cm

K - KROKIEW 7x18 cm

P - PŁATEW KALENICOWA 12x12 cm

MI1 - MIECZE 10x10 cm



Tytuł opracowania		WIATA BIESIADNA	
Inwestor		GMINA GNIEZNO, AL. REYMONTA 9-11, 62-260 GNIEZNO	
Faza		PROJEKT	BRANŻA ARCHITEKTURA
Projektant		MGR INŻ. ADAM PIECHOWICZ UP. BUD. 52 86/PW IZBA PIIB WKP/BO/3878/01	
Adres siedziby		LUBOCHNIA (DZ. NR. 3/57), GMINA GNIEZNO	
Przeznaczenie		RZUT PRZYZIEMIA / PRZEKRÓJ A-A	
Projekt chroniony prawem autorskim		Data	CZERWIEC 2020
		SKALA 1:50	

2