



# DZIENNIK URZĘDOWY

## WOJEWÓDZTWA ŁÓDZKIEGO

Łódź, dnia 18 sierpnia 2023 r.

Poz. 6837

### ROZPORZĄDZENIE NR 21/2023 WOJEWODY ŁÓDZKIEGO

z dnia 16 sierpnia 2023 r.

#### **w sprawie ustanowienia strefy ochronnej ujęcia wód podziemnych w miejscowości Bełdów**

Na podstawie art. 59 ust. 1 ustawy z dnia 23 stycznia 2009 r. o wojewodzie i administracji rządowej w województwie (Dz.U. z 2023 r. poz. 190) oraz art. 135 ust. 1 pkt 2 i ust. 3 w związku z art. 133 ust. 2 pkt 1 oraz art. 137 ust. 1 w związku z art. 128 i art. 130 ust. 1 pkt 1-2, 4, 7-10, 12, 14 i 24 ustawy z dnia 20 lipca 2017 r. – Prawo wodne (Dz.U. z 2023 r. poz. 1478) zarządza się, co następuje:

**§ 1. 1.** Ustanawia się strefę ochronną ujęcia wód podziemnych w miejscowości Bełdów, gmina Aleksandrów Łódzki, powiat zgierski, województwo łódzkie, obejmującą:

- 1) teren ochrony bezpośredniej;
- 2) teren ochrony pośredniej.

2. Teren ochrony bezpośredniej obejmujący obszar o łącznej powierzchni 135,4 m<sup>2</sup> wokół dwóch studni zlokalizowanych na działce o numerze ewidencyjnym 245, obręb 0003 Bełdów, gmina Aleksandrów Łódzki, składa się z:

- 1) obszaru wokół studni nr 11 w kształcie wieloboku o powierzchni 63,4 m<sup>2</sup>,
- 2) obszaru wokół studni nr 11A w kształcie prostokąta o powierzchni 72 m<sup>2</sup>.

3. Teren ochrony pośredniej obejmuje obszar o powierzchni 0,73 km<sup>2</sup> i stanowi obszar zasilania ujęcia ograniczony 25-letnim czasem wymiany wody w warstwie wodonośnej z uwzględnieniem pionowego przesączania.

4. Teren ochrony bezpośredniej wraz z lokalizacją studni przedstawia załącznik nr 1 do rozporządzenia.

5. Teren ochrony pośredniej wraz z lokalizacją tablic informacyjnych przedstawia załącznik nr 2 do rozporządzenia.

6. Opis przebiegu granicy terenu ochrony bezpośredniej określa załącznik nr 3 do rozporządzenia.

7. Opis przebiegu granicy terenu ochrony pośredniej określa załącznik nr 4 do rozporządzenia.

**§ 2.** Na terenie ochrony bezpośredniej stosuje się zakazy, nakazy i obowiązki określone w art. 127-129 ustawy Prawo wodne.

**§ 3.** Na terenie ochrony pośredniej zakazuje się:

- 1) wprowadzania ścieków do wód lub do ziemi, za wyjątkiem:
  - a) ścieków przemysłowych – wód popłucznych pochodzących ze stacji uzdatniania wody ujęcia w Bełdowie,

- b) ścieków pochodzących z przydomowych oczyszczalniach ścieków istniejących w dniu wejścia w życie przepisów niniejszego rozporządzenia;
- 2) rolniczego wykorzystania ścieków wykraczającego poza 5 m<sup>3</sup> na dobę;
  - 3) stosowania nawozów naturalnych płynnych: gnojówki i gnojowicy;
  - 4) lokalizowania zakładów przemysłowych oraz ferm chowu lub hodowli zwierząt, za wyjątkiem ferm chowu nie przekraczających 60 DJP według stanu średniorocznego oraz hodowli zwierząt prowadzonej na użytek własny gospodarstw domowych;
  - 5) lokalizowania magazynów produktów ropopochodnych, a także rurociągów do ich transportu, za wyjątkiem:
    - a) rurociągów przeznaczonych do transportu gazu płynnego do indywidualnych gospodarstw domowych,
    - b) przydomowych zbiorników oleju opałowego lub gazu płynnego przeznaczonych na potrzeby indywidualnych gospodarstw domowych;
  - 6) lokalizowania składowisk odpadów niebezpiecznych, innych niż niebezpieczne i obojętne oraz obojętnych;
  - 7) mycia pojazdów mechanicznych poza miejscami do tego przeznaczonymi i odpowiednio zabezpieczonymi (myjniami);
  - 8) lokalizowania nowych ujęć wód podziemnych, za wyjątkiem studni zastępczych lub awaryjnych istniejących studni ujęcia wód podziemnych w Bełdowie oraz ujęć eksploatowanych w ramach zwykłego korzystania z wód;
  - 9) wydobywania kopalin;
  - 10) lokalizowania nowych przedsięwzięć mogących znacząco oddziaływać na środowisko określonych w przepisach odrębnych, dla których wykonana ocena oddziaływania na środowisko wykazała możliwość negatywnego oddziaływania na wody podziemne.

§ 4. Znosi się strefę ochronną obejmującą teren ochrony bezpośredniej ujęcia wód podziemnych ustanowioną decyzją Dyrektora Zarządu Zlewni w Sieradzu Państwowego Gospodarstwa Wodnego Wody Polskie z dnia 22 czerwca 2020 r., znak: PO.ZUZ.5.4100.20.2019.AS.

§ 5. . Rozporządzenie wchodzi w życie po upływie 14 dni od dnia ogłoszenia.

wz. Wojewody Łódzkiego

**Marcin Buchali**  
I Wicewojewoda

Załącznik nr 1 do rozporządzenia Nr 21/2023  
Wojewody Łódzkiego  
z dnia 16 sierpnia 2023 r.

### Mapa terenu ochrony bezpośredniej ujęcia wód podziemnych w miejscowości Beldów

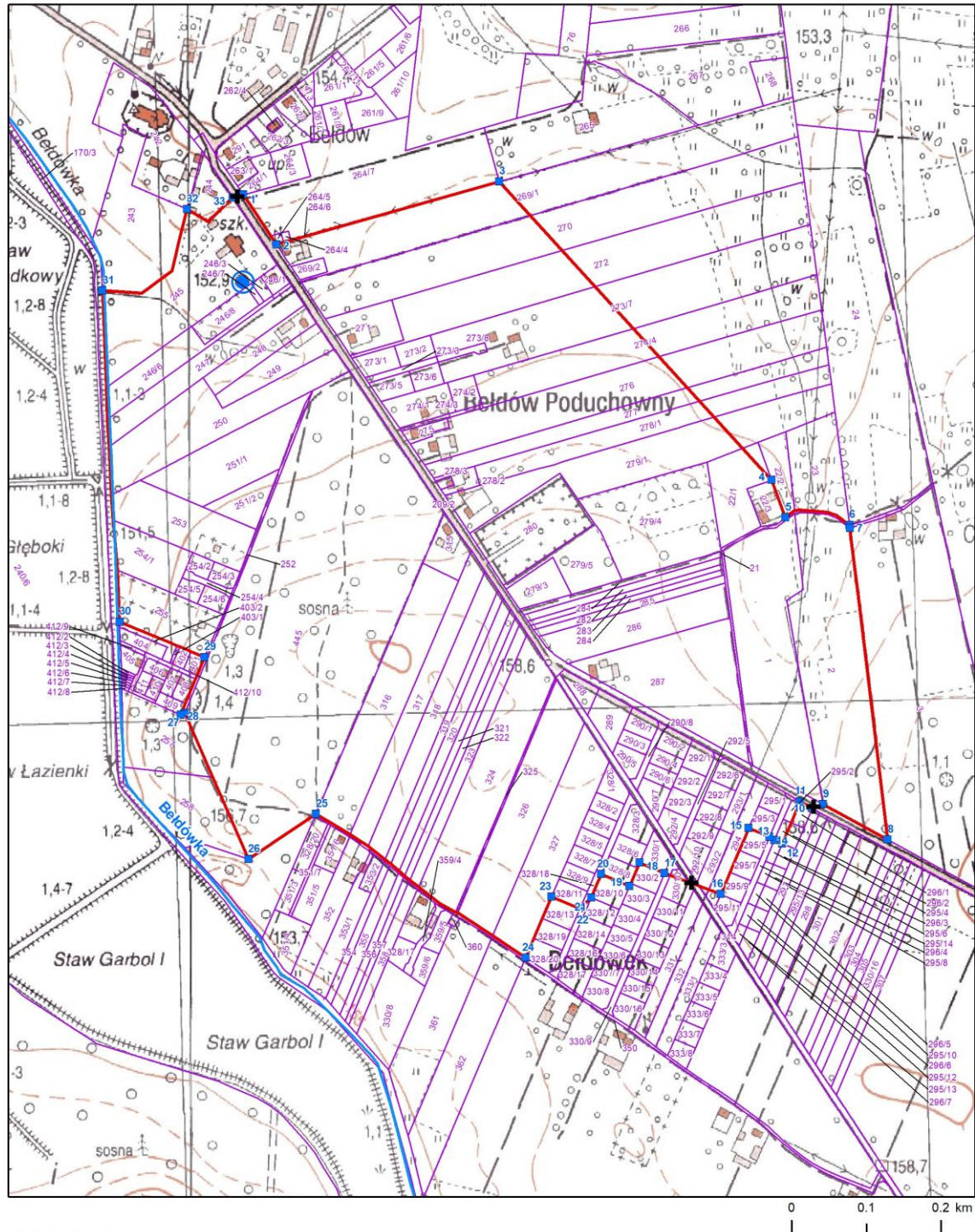


#### Objaśnienia





- |   |  |   |   |
|---|--|---|---|
| <b>nr 11A</b>   | studnia ujęcia wód podziemnych "Beldów"<br>(nr 11A - oznaczenie otworu studziennego) |  | granica terenu ochrony bezpośredniej ujęcia wód podziemnych<br>"Beldów" |
|  |  |   |   |
|  | 245  |   | granica działki ewidencyjnej<br>(245 - numer działki)                   |

Załącznik nr 2 do rozporządzenia Nr 21/2023  
Wojewody Łódzkiego  
z dnia 16 sierpnia 2023 r.

**Mapa terenu ochrony pośredniej ujęcia wód podziemnych w miejscowości Beldów**



**Objaśnienia**

- |   |   |   |   |
|---|---|---|---|
|  | ujęcie wód podziemnych "Beldów"                       |  | granica terenu ochrony pośredniej ujęcia wód podziemnych "Beldów"                 |
|  | sieć rzeczna  |  | punkt załamania przebiegu granicy terenu ochrony pośredniej<br>(1 - numer punktu) |
|  | granica działki ewidencyjnej<br>(326 - numer działki) |  | lokalizacja tablic informujących o wjeździe na teren ochrony pośredniej           |

Załącznik nr 3 do rozporządzenia Nr 21/2023  
Wojewody Łódzkiego  
z dnia 16 sierpnia 2023 r.

**Opis przebiegu granicy terenu ochrony bezpośredniej ujęcia wód podziemnych w miejscowości Beldów**

Współrzędne punktów załamania granicy terenu ochrony bezpośredniej  
dla obszaru wokół studni nr 11

L.p.	PUWG 1992	
	x	y
1	512858.17	439894.36
2	512864.88	439898.73
3	512868.15	439893.70
4	512867.68	439890.76
5	512862.65	439887.49

Współrzędne punktów załamania granicy terenu ochrony bezpośredniej  
dla obszaru wokół studni nr 11A

L.p.	PUWG 1992	
	x	y
1	512852.52	439880.88
2	512848.21	439887.62
3	512855.80	439892.46
4	512860.10	439885.72

Załącznik nr 4 do rozporządzenia Nr 21/2023  
Wojewody Łódzkiego  
z dnia 16 sierpnia 2023 r.

**Opis przebiegu granicy terenu ochrony pośredniej ujęcia wód podziemnych w miejscowości Beldów**

L.p.	Nr działki granicznej	Opis granicy strefy na podstawie mapy ewidencyjnej	Współrzędne punktów załamania granicy (PUWG 1992)	
			x	y
1		opis przebiegu granic opracowano zgodnie z ruchem wskazówek zegara od styku działek: 209/2, 264/1 i 264/7	512867.38	440011.06
2	209/2, 264/5, 264/7	od punktu 1 granica przebiega na południe wzdłuż wschodniej granicy działki 209/2 do styku działek: 264/5, 209/2 i 269/1	512911.90	439944.40
3	264/5, 264/4, 264/6, 264/7	następnie przebiega na wschód wzdłuż południowej granicy działki: 264/5, 264/4, 264/6 i 264/7 do punktu wyznaczonego przez styk działek: 264/7, 265 oraz 269/1	513210.04	440028.77
4	269/1, 270, 272, 273/7, 274/4, 276, 277, 278/1, 279/1, 22/1, 22/2, 22/3	biegnie najkrótszą drogą w kierunku południowo-wschodnim, przecinając działki: 269/1, 270, 272, 273/7, 274/4, 276, 277, 278/1, 279/1 i 22/1, dociera do styku działek: 22/1, 22/2 i 22/3	513574.48	439629.07
5	22/2, 22/3, 21	kontynuuje się na południe wzdłuż wschodniej granicy działki 22/3 do styku działek: 22/2, 22/3 i 21	513593	439578.24
6	22/2, 23, 21, 24	biegnie, południową granicą działki 22/2 i 23, na wschód do styku działek: 23, 24 i 21	513678.77	439568.66
7	21, 2, 3	biegnie najkrótszą drogą na południe do styku działek: 21, 2 i 3, przecinając działkę 21	513679.43	439564.46
8	2, 3, 209/2	dalej zmierza na południe wzdłuż zachodniej granicy działki 3 do styku działek: 2, 3 i 209/2	513730.02	439146.73
9	1, 2, 209/2	następnie południową granicą działki 2 kieruje się na północny zachód do styku działek: 1, 2 i 209/2	513643.68	439194.11

10	209/2, 296/1, 297	następnie zmierza najkrótszą drogą na południowy zachód do styku działek: 209/2 297 i 296/1, przecinając działkę 209/2	513628.8	439189.18
11	209/2, 295/2, 296/1	dalej kontynuuje się na północny zachód biegnąc wzdłuż północnej granicy działki 296/1 docierając do styku działek: 209/2, 295/2 i 296/1	513612.95	439198.14
12	296/1, 295/2, 295/4, 296/2, 295/6, 296/3	następnie zmierza na południe biegnąc wzdłuż zachodniej granicy działki 296/1 i zachodniej granicy działki 296/2 docierając do styku działek: 296/2, 295/4, 295/6 i 296/3	513588.94	439141.69
13	295/4, 295/6, 295/14	dalej kontynuuje się na zachód biegnąc południową granicą działki 295/4 do wspólnego punktu działek: 295/4, 295/6 i 295/14	513578.45	439146.19
14	295/14, 295/3, 295/5	biegnąc na zachód najkrótszą drogą dociera styku działek: 295/14, 295/3 i 295/5 przecinając działkę 295/14	513571.68	439150.56
15	295/3, 295/5, 294	następnie kontynuuje się na zachód wzdłuż północnej granicy działki 295/5 do styku działek: 295/3, 295/5 i 294	513544.11	439162.24
16	294, 295/5, 295/7, 295/9, 295/11	następnie zmierza na południe biegnąc wzdłuż zachodniej granicy działek: 295/5, 295/7 i 295/9 docierając do styku działek: 295/9, 295/11 i 294	513506.54	439073.82
17	294, 293/2, 314, 330/10, 330/9, 330/1, 330/2	dalej najkrótszą drogą zmierza na zachód docierając do styku działek: 330/9, 330/1 i 330/2, przecinając działki: 294, 293/2, 314, 330/10 i 330/9	513431.39	439101.71
18	330/1, 330/2, 328/6	kontynuuje na zachód się wzdłuż północnej granicy działki 330/2 do wspólnego punktu działek: 330/1, 330/2 i 328/6	513397.95	439115.94
19	330/2, 330/3, 328/8, 328/10	dalej biegnie na południe wzdłuż zachodniej granicy działki 330/2 i 330/3 docierając do północno-wschodniego narożnika działki 328/10 (styku działek: 330/3, 328/8 i 328/10)	513384.38	439084.8
20	328/8, 328/10, 328/18	dalej biegnie na zachód wzdłuż południowej granicy działki 328/8 docierając do styku działek: 328/8, 328/10 i 328/18	513346.58	439100.67
21	328/10, 328/12, 328/18	następnie zmierza na południe wzdłuż zachodniej granicy działki 328/10 docierając do styku działek: 328/10, 328/12 i 328/18	513333.4	439069.45
22	328/18, 328/11, 328/13	kontynuuje się najkrótszą drogą na południowy zachód docierając do wspólnego punktu działek: 328/18, 328/11 i 328/13, przecinając działkę 328/18	513317.93	439054.9

23	328/13, 328/11, 327	następnie kontynuuje się na zachód biegnąc wzdłuż północnej granicy 328/13 docierając do styku działek: 328/13, 328/11 i 327	513280.30	439070.44
24	328/13, 328/19, 328/20, 327, 350	dalej zmierza na południe biegnąc wzdłuż zachodniej granicy działek: 328/13, 328/19 i 328/20 docierając do styku działek: 328/20, 327 i 350	513245.49	438988.71
25	327, 326, 325, 324, 323, 322, 321, 320, 319, 318, 317, 316, 350	następnie wzdłuż północnej granicy działki 350 biegnie w kierunku północno-zachodnim docierając do styku działek: 316, 350 i 445	512964.64	439181.41
26	258, 445	Dalej, najkrótszą drogą, biegnie w kierunku południowo zachodnim docierając do południowo-wschodniego narożnika działki 258, przecinając działkę 445	512874.4	439120.66
27	257, 258, 445, 252	następnie kontynuuje się na północ wzdłuż wschodniej granicy działek 258 i 257 docierając do styku działek: 252, 257 i 445	512788.88	439316.5
28	252, 257, 409	dalej biegnie na południowy zachód wzdłuż południowej granicy 252 do styku działek: 252, 257 i 409	512783.63	439314.15
29	252, 409, 408, 412/10, 401, 255	następnie biegnie na północ wzdłuż wschodnich granic działek: 409, 408, 412/10 i 401 docierając do południowo-wschodniego narożnika działki 255	512815.44	439391.46
30	255, 401, 402, 403/1, 403/2, 170/3	następnie biegnie na zachód wzdłuż południowej granicy działki 255 docierając do styku działek: 255, 403/2 i 170/3	512701.67	439438.9
31	170/3, 255, 254/1, 253, 250, 247, 246/6, 245,	następnie biegnie na północ wzdłuż zachodnich granic działek: 255, 254/1, 253, 250, 247, 246/6 i 245 docierając do styku działek: 170/3, 243, 245	512679.11	439882.79
32	243, 245	dalej kontynuuje się na wschód wzdłuż północnej granicy działki 245 docierając do punktu wyznaczonego przez styk działek: 245, 243, 242 i 244	512791.90	439991.49
33	244, 245, 209/2	kontynuuje przebieg w kierunku wschodnim wzdłuż południowej granicy działki 244 docierając do styku działek: 209/2, 244 i 245	512853.07	440007.33
	264/1, 264/7, 209/2	wraca do punktu początkowego biegnąc najkrótszą drogą na wschód do styku działek: 264/1, 264/7 i 209/2, przecinając działkę 209/2	512867.38	440011.06





# DZIENNIK URZĘDOWY

## WOJEWÓDZTWA ŁÓDZKIEGO

---

Łódź, dnia 27 listopada 2023 r.

Poz. 9638

Podpisany przez:  
Aleksandra Brochocka  
Data: 2023-11-27 14:05:56

### ROZPORZĄDZENIE NR 31/2023 WOJEWODY ŁÓDZKIEGO

z dnia 23 listopada 2023 r.

#### **zmieniające rozporządzenie w sprawie ustanowienia strefy ochronnej ujęcia wód podziemnych w miejscowości Beldów**

Na podstawie art. 135 ust. 1 pkt 2 ustawy z dnia 20 lipca 2017 r. – Prawo wodne (Dz.U. z 2023 r. poz. 1478, 1688, 1890, 1963 i 2029) zarządza się, co następuje:

**§ 1.** W rozporządzeniu nr 21/2023 Wojewody Łódzkiego z dnia 16 sierpnia 2023 r. w sprawie ustanowienia strefy ochronnej ujęcia wód podziemnych w miejscowości Beldów (Dz. Urz. Woj. Łódzkiego z 2023 r. poz. 6837) § 3 pkt 1 lit. b otrzymuje brzmienie:

„ścieków pochodzących z przydomowych oczyszczalni ścieków istniejących w dniu wejścia w życie przepisów niniejszego rozporządzenia, i spełniających kryteria określone w przepisach odrębnych;”.

**§ 2.** Rozporządzenie wchodzi w życie po upływie 14 dni od dnia ogłoszenia.

Wojewoda Łódzki

**Karol Młynarczyk**

**ŁÓDZKI URZĄD WOJEWÓDZKI  
W ŁODZI**

RT-II.7081.32.2021

Łódź, 27 listopada 2023 r.

„PGKiM” Sp. z o.o. KANCELARIA  
ul. 1 Maja 28/30 wpt. dnia 04. GRU. 2023  
95-070 Aleksandrów Łódzki  
wyst. dnia .....  
L. dz. 17/19 11/23

Szanowni Państwo,

uprzejmie informuję, iż Wojewoda Łódzki wydał rozporządzenie nr 31/2023 z dnia 23 listopada 2023 roku zmieniające rozporządzenie w sprawie ustanowienia strefy ochronnej ujęcia wód podziemnych w miejscowości Bełdów (Dz. Urz. Woj. Łódzkiego poz. 9638)

Konieczność zmiany rozporządzenia nr 21/2023 Wojewody Łódzkiego z dnia 16 sierpnia 2023 r. w sprawie ustanowienia strefy ochronnej ujęcia wód podziemnych w miejscowości Bełdów (Dz. Urz. Woj. Łódzkiego z 2023 r., poz. 6837) wyniknęła z wydanej przez Ministra Infrastruktury na podstawie § 2 ust. 1 rozporządzenia Prezesa Rady Ministrów z dnia 23 grudnia 2009 r. w sprawie trybu kontroli aktów prawa miejscowego ustanowionych przez wojewodę i organy niezespólonej administracji rządowej (Dz.U. z 2009 r. Nr 222, poz. 1754) opinii, w której wskazano na konieczność zmiany treści przepisu § 3 pkt 1 lit. b.

Z poważaniem

Z up. WOJEWODY ŁÓDZKIEGO

*Bogumiła Kapusta*  
Dyrektor Wydziału Rolnictwa  
i Transportu

**Załączniki:**

1. Rozporządzenie WŁ Nr 31/2023
2. Opinia MI z dnia 6 listopada 2023 r., znak: DP-7.024.52.2023

**Do wiadomości:**

1. Urząd Miejski w Aleksandrowie Łódzkim

**ŁÓDZKI URZĄD WOJEWÓDZKI W ŁODZI**

90-926 Łódź, ul. Piotrkowska 104, tel.: (+48) 42 664 10 00, fax: (+48) 42 664 10 40 Elektroniczna Skrzynka Podawcza ePUAP: /lodzuw/SkrytkaESP  
<https://www.gov.pl/web/uw-lodzki>

Administratorem danych osobowych jest Wojewoda Łódzki. Dane przetwarzane są w celu realizacji czynności urzędowych. Masz prawo do dostępu, sprostowania, ograniczenia przetwarzania danych. Więcej informacji znajdziesz na stronie <https://www.gov.pl/web/uw-lodzki> w zakładce ochrona danych osobowych.



# Minister Infrastruktury

Znak pisma: DP-7.024.52.2023  
Warszawa, 06 listopada 2023

Pan  
**Paweł Szefernaker**  
Sekretarz Stanu  
Ministerstwo Spraw Wewnętrznych  
i Administracji

*Szanowny Panie Ministrze,*

w związku z pismem Wojewody Łódzkiego z dnia 21 sierpnia 2023 r. (znak: RT-II.7081.32.2021) przekazującym do Ministra Infrastruktury rozporządzenie nr 21/2023 Wojewody Łódzkiego z dnia 16 sierpnia 2023 r. w sprawie ustanowienia strefy ochronnej ujęcia wód podziemnych w miejscowości Bełdów (Dz. Urz. Woj. Łódzkiego poz. 6837), celem wydania opinii dotyczącej zgodności aktu prawa miejscowego z przepisami powszechnie obowiązującymi, pragnę poinformować, że po dokonaniu analizy aktu normatywnego wraz z jego uzasadnieniem oraz dołączoną do niego dokumentacją, Minister Infrastruktury pragnie przedstawić opinię do przedmiotowego rozporządzenia. Po zapoznaniu się z treścią rozporządzenia oraz dołączonymi do niego załącznikami, wskazać należy, że Ministerstwo Infrastruktury pragnie zgłosić następującą uwagę.

Ścieki pochodzące z oczyszczalni przydomowych muszą spełniać odpowiednie kryteria określone w rozporządzeniu Ministra Gospodarki Morskiej i Żeglugi Śródlądowej z dnia 12 lipca 2019 r. w sprawie substancji szczególnie szkodliwych dla środowiska wodnego oraz warunków, jakie należy spełnić przy wprowadzaniu do wód lub do ziemi ścieków, a także przy odprowadzaniu wód opadowych lub roztopowych do wód lub do urządzeń wodnych (Dz. U. poz. 1311). Dlatego też wskazujemy na konieczność dostosowania § 3 pkt 1 lit. b opiniowanego aktu prawa miejscowego w następujący sposób „ścieków pochodzących z przydomowych oczyszczalni ścieków istniejących w dniu wejścia w życie przepisów niniejszego rozporządzenia, i spełniających kryteria określone w przepisach odrębnych;”.

Ponadto Minister Infrastruktury pragnie zwrócić uwagę na przyszłość, że wskazując normę prawną stanowiącą upoważnienie ustawowe do wydania aktu wykonawczego ustawodawca winien wskazać jedynie przepis który wskazuje to upoważnienie. Powołanie się na inne przepisy jest w tej materii zbędne.

Dodatkowo, oznaczając załączniki najpierw powinno pojawić się oznaczenie: „Załączniki do rozporządzenia nr 21/2023 Wojewody Łódzkiego z dnia 16 sierpnia 2023 r.”, a następnie każdy z załączników winien zostać oznaczony wyłącznie kolejnym numerem np. „Załącznik nr 1”, „Załącznik nr 2”, itd.

Tym samym na podstawie § 2 ust. 2 rozporządzenia Prezesa Rady Ministrów z dnia 23 grudnia 2009 r. w sprawie trybu kontroli aktów prawa miejscowego ustanowionych przez wojewodę i organy niezespólonej administracji rządowej Minister Infrastruktury przesyła niniejszą opinię wraz z otrzymanym w dniu 23 sierpnia 2023 r. rozporządzeniem oraz dołączonymi do niego załącznikami.

Z wyrazami szacunku

Dokument podpisany elektronicznie przez:

Marek Gróbarczyk

Sekretarz Stanu

z up. Ministra Infrastruktury

Załączniki:

- 1) pismo Wojewody;
- 2) rozporządzenie wraz z dołączoną do niego dokumentacją.