

STRONA TYTUŁOWA

BIURO PROJEKTÓW I REALIZACJI INWESTYCJI



mgr inż. Mariusz Szyrner
ul. Stawowa 7, 58-150 Strzegom

PROJEKT DOCELOWEJ ORGANIZACJI RUCHU

Nazwa zamierzenia budowlanego:

"PRZEBUDOWA DROGI POWIATOWEJ NR 2887D STRZEGOM - GRANICZNA - GOCZAŁKÓW - ROGOŹNICA - ETAP I"

Adres obiektu budowlanego:

Jednostka ewidencyjna: 021906_5, Strzegom – obszar wiejski

Obręb: 0006 Graniczna

Nr ewidencyjny działek: 303/2, 303/1, 314

Miejscowość: Strzegom – Graniczna

Gmina: Strzegom

Powiat: świdnicki

Województwo: dolnośląskie

Kategoria obiektu budowlanego:

XXV (drogi), IV (zjazd), XXVI (sieci)

Inwestor:

SŁUŻBA DROGOWA POWIATU ŚWIDNICKIEGO

Powstańców 12

58-140 Jaworzyna Śląska

Autorzy opracowania/ nr uprawnień:

Data

Podpis

Projektant Główny
Branża drogowa

mgr inż. Mariusz Szyrner
uprawnienia budowlane do projektowania w specjalności
inżynierskiej drogowej bez ograniczeń,
nr ewid. DOŚ/0108/PBD/16

31.05.2023 r.

Oświadczenie: Niniejsze opracowanie jest zgodne z umową i kompletne z punktu widzenia celu, któremu ma służyć. Przedmiotowy projekt jest chroniony prawem autorskim zgodnie z Ustawą nr 83 z dn., 04.02.1994 r. "O prawie autorskim i prawach pokrewnych" (Dz. U. 2017 poz. 880).

P-322

SPIS TREŚCI

STRONA TYTUŁOWA	1
SPIS TREŚCI	2
I. CZĘŚĆ OPISOWA.....	4
1 Dane ogólne	4
1.1 Dane podstawowe	4
1.2 Przedmiot i zakres opracowania	4
1.3 Podstawa opracowania:	4
1.3.1 Podstawa opracowania formalna:	4
1.3.2 Podstawa opracowania merytoryczna:.....	4
1.3.3 Podstawowe przepisy zastosowane w projekcie:.....	5
1.4 Lokalizacja.....	5
2 Istniejący stan zagospodarowania terenu	5
2.1 Istniejące zagospodarowanie terenu	5
3 Projektowane zagospodarowanie terenu i układ komunikacyjny	5
3.1 Projektowane zagospodarowanie terenu.....	5
3.2 Dane ogólne Inwestycji.....	6
3.3 Projektowane oznakowanie	6
3.4 Przewidywany termin wprowadzenia nowej stałej organizacji ruchu	10
II. CZĘŚĆ RYSUNKOWA	11

Lp.	Numer	Tytuł rysunku	Skala
1	I-00	Mapa orientacyjna	1:20 000
2	I-01.1 - I-01.3	Plansza oznakowania projektowanego	1:500

I. KARTA UZGODNIENÍ

Komenda Powiatowa Policji w Świdnicy	
Starostwo Powiatowe w Świdnicy	
Służba Drogowa Powiatu Świdnickiego	
Burmistrz Strzegomia	

II. CZĘŚĆ OPISOWA

1 DANE OGÓLNE

1.1 DANE PODSTAWOWE

Inwestor:	SŁUŻBA DROGOWA POWIATU ŚWIDNICKIEGO, Powstańców 12, 58-140 Jaworzyna Śląska
Temat: Projekt pt.:	"PRZEBUDOWA DROGI POWIATOWEJ NR 2887D STRZEGOM - GRANICZNA - GOCZAŁKÓW - ROGOŹNICA - ETAP I"
Lokalizacja:	województwo: dolnośląskie, powiat: świdnicki, miejscowość: Strzegom – Graniczna
Nr ewidencyjny działek:	303/2, 303/1, 314
Obręb ewidencyjny:	0006 Graniczna
Jednostka ewidencyjna:	021906_5, Strzegom – obszar wiejski
Jednostka projektowa:	Biuro Projektów i Realizacji Inwestycji „PROGRESS” mgr inż. Mariusz Szyrner 58-150 Strzegom, ul. Stawowa 7
Nr projektu:	P-322

1.2 PRZEDMIOT I ZAKRES OPRACOWANIA

Przedmiotem opracowania jest projekt zmiany docelowej organizacji ruchu na obszarze projektowanej inwestycji pn.: "PRZEBUDOWA DROGI POWIATOWEJ NR 2887D STRZEGOM - GRANICZNA - GOCZAŁKÓW - ROGOŹNICA - ETAP I" w obszarze działki numer: 303/2, 303/1, 314, obręb 0006 Graniczna. W zakresie niniejszego projektu docelowej organizacji ruchu wykonanego w ramach rozwiązań branży drogowej przewidują się:

- Zmianę docelowego oznakowanie pionowe, poziome w obszarze projektowanej przebudowy drogi powiatowej 2887D

1.3 PODSTAWA OPRACOWANIA:

1.3.1 Podstawa opracowania formalna:

Istniejące zagospodarowanie terenu;

1.3.2 Podstawa opracowania merytoryczna:

Projekt budowlany pn.: "PRZEBUDOWA DROGI POWIATOWEJ NR 2887D STRZEGOM - GRANICZNA – GOCZAŁKÓW - ROGOŹNICA - ETAP I"

Inwentaryzacja dla potrzeb projektowych wykonana staraniem BPIRI Progress w czerwiec 2023 r.

1.3.3 Podstawowe przepisy zastosowane w projekcie:

- Ustawa z dnia 21.03.1985r. o drogach publicznych (Dz. U. 2021 poz. 1376)
- Rozporządzenie Ministra Gospodarki Przestrzennej i Budownictwa z dnia 02.03.1999r. w sprawie warunków technicznych, jakim powinny odpowiadać drogi publiczne i ich usytuowanie (Dz. U. 2016 poz. 124)
- Rozporządzenia Ministra Infrastruktury z dnia 3 lipca 2003r. w sprawie szczegółowych warunków technicznych dla znaków i sygnałów drogowych oraz urządzeń bezpieczeństwa ruchu drogowego i warunków ich umieszczania na drogach (Dz.U. 2015 poz. 1314) - załącznik 1-4 "Instrukcja o znakach drogowych pionowych, poziomych, sygnalizacji świetlnej i urządzeń bezpieczeństwa ruchu drogowego",
- Ustawa Prawo o ruchu drogowym z 20 czerwca 1997r. (Dz. U. 2022 poz. 988)
- Rozporządzenie Ministrów Infrastruktury i Gospodarki Morskiej oraz Spraw Wewnętrznych i Administracji z dnia 31 lipca 2002r. w sprawie znaków i sygnałów drogowych (Dz. U. 2019 poz. 2310)
- Rozporządzenie Ministra Infrastruktury z dnia 23 września 2003r. w sprawie szczegółowych warunków zarządzania ruchem na drogach oraz wykonania nadzoru nad tym zarządzaniem (Dz.U. 2019 poz. 784)

1.4 LOKALIZACJA

Teren lokalizacji inwestycji znajduje się w południowej części miejscowości Strzegom w kierunku miejscowości Goczałków. Otoczony jest terenami zabudowy zagrodowej, mieszkaniowej jednorodzinnej, gruntami rolnymi,.
Obejmuje działki o następujących numerach będącą we władaniu Służby Drogowej Powiatu Świdnickiego:
303/2, 303/1, 314 - obręb 0006 Graniczna – w części zgodnie z uchwałą nr 104/04 z 3 grudnia 2004 r.:
- **1 KD(L)** - tereny dróg publicznych – droga lokalna

2 ISTNIEJĄCY STAN ZAGOSPODAROWANIA TERENU

2.1 ISTNIEJĄCE ZAGOSPODAROWANIE TERENU

Działki objęte opracowaniem w chwili obecnej zgodnie z uchwałą nr 104/04 z 3 grudnia 2004 r.:
stanowią:

- **1 KD(L)** - tereny dróg publicznych – droga lokalna.

Droga została zaliczona do kategorii w rozumieniu ustawy o drogach publicznych do klasy: Z- zbiorcza.

W przedmiotowym zakresie działki w chwili obecnej stanowią układ komunikacyjny jezdni o szerokości ok. 6,00 m o nawierzchni ulepszonych z betonu asfaltowego, - pobocze obustronne – 0,75 m; zjazdy indywidualne – 3,5 – 5,0m.

Droga powiatowa 1994D stanowi drogę publiczną w rozumieniu ustawy z dnia 21 marca 1985 r. o drogach publicznych (Dz.U. 2021 poz. 1376 z późn. zm.). Stan istniejący przedstawia mapa do celów projektowych.

3 PROJEKTOWANE ZAGOSPODAROWANIE TERENU I UKŁAD KOMUNIKACYJNY

3.1 PROJEKTOWANE ZAGOSPODAROWANIE TERENU

W ramach inwestycji przewiduje się przebudowę drogi powiatowej 2887D na odcinku Strzegom - Graniczna. Zakres prac obejmuje przebudowę jezdni, pobocza, budowę chodników, budowę i przebudowę zjazdów, przebudowę skrzyżowania zwykłego na skrzyżowanie typu „Mini Rondo” budowę kanalizacji deszczowej, budowę i przebudowę

oświetlenia drogowego, przebudowę istniejącej linii napowietrznej niskiego napięcia. W zakresie przebudowy stan projektowany nie zakłada zmiany dotychczasowego zagospodarowania terenu, który w chwili obecnej jest drogą o nawierzchni z betonu asfaltowego.

Układ drogowy będzie realizowany poprzez:

1. jezdnię o nawierzchnię z AC 11 S 50/70 o szerokości 6,00 -7,00 m,
2. pobocza obustronne z kruszywa łamanego o szerokości 1,0m, każde,
3. chodnik z kostki betonowej o szerokości min. 1,80 m,
4. zjazdy zwykłe z kostki betonowej (na odcinku zabudowanym) - o szerokości jezdni 3,5 - 4,00 m, przecięcia nawierzchni jezdni i zjazdu skosem 2:2 na przecięciu krawędzi nawierzchni ulicy i zjazdu. Pobocza z kostki betonowej obustronne 0,75 m,
5. zjazdy zwykłe z kostki betonowej (na odcinku niezabudowanym) - o szerokości jezdni 6,00 m, przecięcia nawierzchni jezdni i zjazdu łukiem R=3 – 5m na przecięciu krawędzi nawierzchni jezdni i zjazdu. Pobocza z kruszywa łamanego obustronne 0,75 m,
6. wyposażenie techniczne drogi:

- budowę kanalizacji deszczowej,

- budowę i przebudowę oświetlenia drogowego,

Z uwagi na zastosowanie rozwiązania projektowe konieczna będzie zmiana docelowej organizacji ruchu wykonanego w ramach rozwiązań inżynierii ruchu w obszarze projektowanej przebudowy drogi wojewódzkiej. Zgodnie z Rozporządzenie Ministra Infrastruktury z dnia 23 września 2003r. w sprawie szczegółowych warunków zarządzania ruchem na drogach oraz wykonania nadzoru nad tym zarządzaniem (Dz.U. 2019 poz. 784), projekt zmiany docelowej organizacji ruchu będzie wymagał zatwierdzenia.

3.2 DANE OGÓLNE INWESTYCJI

Charakterystyczne parametry określające wielkość obiektu i zakres robót budowlanych dla robót objętych niniejszym projektem:

projektowana przebudowa dróg powiatowej:

- | | |
|---|---------------|
| <input type="checkbox"/> Kategoria ruchu | KR0, KR1, KR3 |
| <input type="checkbox"/> Szerokość chodnika | 1,80 m |
| <input type="checkbox"/> Szerokość jezdni | 6,00 – 7,00 m |
| <input type="checkbox"/> Długość drogi powiatowej | 1345,83 m |

3.3 PROJEKTOWANE OZNAKOWANIE

Tabela 1.1. Zestawienie istniejącego oznakowania pionowego

Oznakowanie pionowe				
Nazwa	Stan	Wielkość	Wymiar	Szt.
B-42	Projektowane	Średnie	800x800	1
D-47	Projektowane	Średnie	900x420	1
D-46	Projektowane	Średnie	900x420	1
D-46	Projektowane	Średnie	900x420	1
D-47	Projektowane	Średnie	900x420	1
D-46	Projektowane	Średnie	900x420	1
D-47	Projektowane	Średnie	900x420	1
D-47	Projektowane	Średnie	900x420	1
D-47	Projektowane	Średnie	900x420	1
D-46	Projektowane	Średnie	900x420	1
A-7	Projektowane	Duże	958x846	1
C-12	Projektowane	Średnie	800x800	1
A-7	Projektowane	Duże	958x846	1
C-12	Projektowane	Średnie	800x800	1
A-7	Projektowane	Duże	958x846	1
C-12	Projektowane	Średnie	800x800	1
B-33	Projektowane	Średnie	800x800	1

Oznakowanie pionowe				
Nazwa	Stan	Wielkość	Wymiar	Szt.
A-1	Projektowane	Średnie	821x725	1
B-33	Projektowane	Średnie	800x800	1
D-42	Projektowane	Średnie	1200x700	1
D-43	Projektowane	Średnie	1200x700	1
A-3	Projektowane	Średnie	821x725	1
T-2	Projektowane	Średnie	962x250	1
C-9	Projektowane	Średnie	800x800	1
C-9	Projektowane	Średnie	800x800	1
D-6	Projektowane	Średnie	600x600	1
D-6	Projektowane	Średnie	600x600	1
B-25	Projektowane	Średnie	800x800	1
B-27	Projektowane	Średnie	800x800	1
A-1	Projektowane	Średnie	821x725	1
B-27	Projektowane	Średnie	800x800	1
B-25	Projektowane	Średnie	800x800	1
A-2	Projektowane	Średnie	821x725	1
A-2	Projektowane	Średnie	821x725	1
A-1	Projektowane	Średnie	821x725	1
B-33	Projektowane	Średnie	800x800	1
B-25	Projektowane	Średnie	800x800	1
B-33	Projektowane	Średnie	800x800	1
D-47	Projektowane	Średnie	900x420	1
D-46	Projektowane	Średnie	900x420	1
C-9	Projektowane	Średnie	800x800	1
B-33	Projektowane	Średnie	800x800	1
B-33	Projektowane	Średnie	800x800	1
D-43	Projektowane	Średnie	1200x700	1
D-42	Projektowane	Średnie	1200x700	1
E-18a	Projektowane	Średnie	1251x530	1
E-17a	Projektowane	Średnie	1251x530	1
B-42	Projektowane	Średnie	800x800	1
B-33	Projektowane	Średnie	800x800	1
B-25	Projektowane	Średnie	800x800	1
B-33	Projektowane	Średnie	800x800	1

Razem szt. = 50

Tabela 1.2. Zestawienie oznakowania poziomego

Oznakowanie poziome			
Nazwa	Stan	Di./Pow/Szt.	Pow. mal.
P-21a	Projektowane	4.9731	1.89
P-21a	Projektowane	3.7750	1.43
P-21a	Projektowane	4.8450	1.84
P-7d	Projektowane	8.9221	1.07
P-7c	Projektowane	15.7938	0.95
P-7d	Projektowane	29.3187	3.52
P-7c	Projektowane	11.8051	0.71
P-7d	Projektowane	7.9003	0.95
P-7c	Projektowane	12.0734	0.72
P-7d	Projektowane	37.2605	4.47
P-7c	Projektowane	16.1429	0.97
P-7d	Projektowane	2.2633	0.27
P-7c	Projektowane	12.0025	0.72
P-7d	Projektowane	224.6478	26.96
P-7c	Projektowane	12.1596	0.73
P-7d	Projektowane	124.4417	14.93
P-7c	Projektowane	12.0592	0.72
P-7d	Projektowane	112.0034	13.44

Oznakowanie poziome

Nazwa	Stan	Dł./Pow/Szt.	Pow. mal.
P-7c	Projektowane	12.1828	0.73
P-7d	Projektowane	110.6881	13.28
P-7c	Projektowane	11.9910	0.72
P-7d	Projektowane	48.5061	5.82
P-7c	Projektowane	19.6476	1.18
P-7d	Projektowane	39.7865	4.77
P-7c	Projektowane	14.1093	0.85
P-7d	Projektowane	88.7534	10.65
P-7c	Projektowane	18.9939	1.14
P-7d	Projektowane	85.1185	10.21
P-7c	Projektowane	15.8555	0.95
P-7d	Projektowane	32.0494	3.85
P-7c	Projektowane	11.5302	0.69
P-7d	Projektowane	24.0488	2.89
P-7c	Projektowane	11.9058	0.71
P-7d	Projektowane	45.0603	5.41
P-7c	Projektowane	11.9765	0.72
P-7d	Projektowane	42.1067	5.05
P-7c	Projektowane	12.1067	0.73
P-7d	Projektowane	30.8794	3.71
P-7c	Projektowane	12.0624	0.72
P-7d	Projektowane	37.2297	4.47
P-7c	Projektowane	12.0592	0.72
P-7d	Projektowane	75.2065	9.02
P-7c	Projektowane	11.8465	0.71
P-7d	Projektowane	131.2497	15.75
P-7c	Projektowane	12.1085	0.73
P-7d	Projektowane	89.7725	10.77
P-7c	Projektowane	12.0011	0.72
P-7d	Projektowane	226.9712	27.24
P-7d	Projektowane	2.9558	0.35
P-7c	Projektowane	15.1118	0.91
P-7d	Projektowane	138.2840	16.59
P-7c	Projektowane	9.0706	0.54
P-7c	Projektowane	11.0485	0.66
P-7c	Projektowane	9.5171	0.57
P-13	Projektowane	6.0092	1.58
P-13	Projektowane	4.8984	1.29
P-13	Projektowane	5.9799	1.57
P-7d	Projektowane	5.1454	0.62
P-7d	Projektowane	6.1657	0.74
P-7d	Projektowane	7.8449	0.94
P-14	Projektowane	3.5000	1.31
P-4	Projektowane	20.0086	4.80
P-7d	Projektowane	6.1837	0.74
P-7d	Projektowane	6.1669	0.74
P-1a	Projektowane	50.6288	2.03
P-6	Projektowane	50.0043	4.00
P-4	Projektowane	7.9984	1.92
P-1e	Projektowane	4.9970	0.60
P-4	Projektowane	24.6372	5.91
P-1e	Projektowane	3.0000	0.36
P-4	Projektowane	1.0000	0.24
P-7d	Projektowane	8.8829	1.07
P-7d	Projektowane	8.8101	1.06
P-4	Projektowane	29.5258	7.09

Oznakowanie poziome

Nazwa	Stan	Dł./Pow/Szt.	Pow. mal.
P-1e	Projektowane	5.0022	0.60
P-4	Projektowane	66.5834	15.98
P-1e	Projektowane	18.0086	2.16
P-4	Projektowane	77.8416	18.68
P-1a	Projektowane	317.1628	12.69
P-6	Projektowane	50.0138	4.00
P-4	Projektowane	20.0000	4.80
P-4	Projektowane	14.9255	3.58
P-1e	Projektowane	5.0000	0.60
P-7d	Projektowane	8.3967	1.01
P-7d	Projektowane	8.5548	1.03
P-4	Projektowane	2.0001	0.48
P-1e	Projektowane	5.0016	0.60
P-6	Projektowane	49.9552	4.00
P-6	Projektowane	49.7920	3.98
P-1a	Projektowane	159.6469	6.39
P-6	Projektowane	50.0000	4.00
P-4	Projektowane	41.9436	10.07
P-1e	Projektowane	12.0815	1.45
P-4	Projektowane	96.0564	23.05
P-10	Projektowane	3.1097	7.61
P-10	Projektowane	4.5000	9.99

Całkowita pow. malowania [m²]= 416.18Całkowita pow. malowania 2 [m²]= 0.00Łącznie pow. malowania [m²]= 416.18

Tabela 1.3. Zestawienie konstrukcji wsporczych

Konstrukcje wsporcze

Nazwa	Stan	Szt.
Słupiek	Projektowane	1
Słupiek	Projektowane	1
Słupiek	Projektowane	1
Słupiek	Projektowane	1
Słupiek	Projektowane	1
Słupiek	Projektowane	1
Słupiek	Projektowane	1
Słupiek	Projektowane	1
Słupiek	Projektowane	1
Słupiek	Projektowane	1
Słupiek	Projektowane	1
Słupiek	Projektowane	1
Słupiek	Projektowane	1
Słupiek	Projektowane	1
Słupiek	Projektowane	1
Podwójny słupiek	Projektowane	1
Podwójny słupiek	Projektowane	1
Słupiek	Projektowane	1
Słupiek	Projektowane	1
Słupiek	Projektowane	1
Słupiek	Projektowane	1
Słupiek	Projektowane	1
Słupiek	Projektowane	1
Słupiek	Projektowane	1
Słupiek	Projektowane	1
Słupiek	Projektowane	1
Słupiek	Projektowane	1
Słupiek	Projektowane	1
Słupiek	Projektowane	1
Słupiek	Projektowane	1
Słupiek	Projektowane	1
Słupiek	Projektowane	1
Słupiek	Projektowane	1
Słupiek	Projektowane	1

Konstrukcje wsporcze		
Nazwa	Stan	Szt.
Słupek	Projektowane	1
Słupek	Projektowane	1
Słupek	Projektowane	1
Słupek	Projektowane	1
Słupek	Projektowane	1
Podwójny słupek	Projektowane	1
Podwójny słupek	Projektowane	1
Podwójny słupek	Projektowane	1
Podwójny słupek	Projektowane	1
Słupek	Projektowane	1
Słupek	Projektowane	1
Słupek	Projektowane	1
Razem szt. = 42		

Tabela 1.4. Zestawienie elementów BRD

Urządzenia bezpieczeństwa		
Nazwa	Stan	Dł./Szt.
U-5a	Projektowane	1
U-5a	Projektowane	1
U-5a	Projektowane	1

Do oznakowania należy stosować znaki drogowe z grupy Średnie, Duże pokryte folią odblaskową typu 2. Znaki umieszczać na wysokości minimum 2,2 m nad poziomem terenu (licząc do dolnej krawędzi znaku) w odległości minimum 0,5 od linii krawędzi pobocza.

3.4 PRZEWIYWANY TERMIN WPROWDZENIA NOWEJ STAŁEJ ORGANIZACJI RUCHU

Przewidywany termin wprowadzenia nowej stałej docelowej organizacji ruchu – do 30 grudnia 2023 r.,

Opracował:

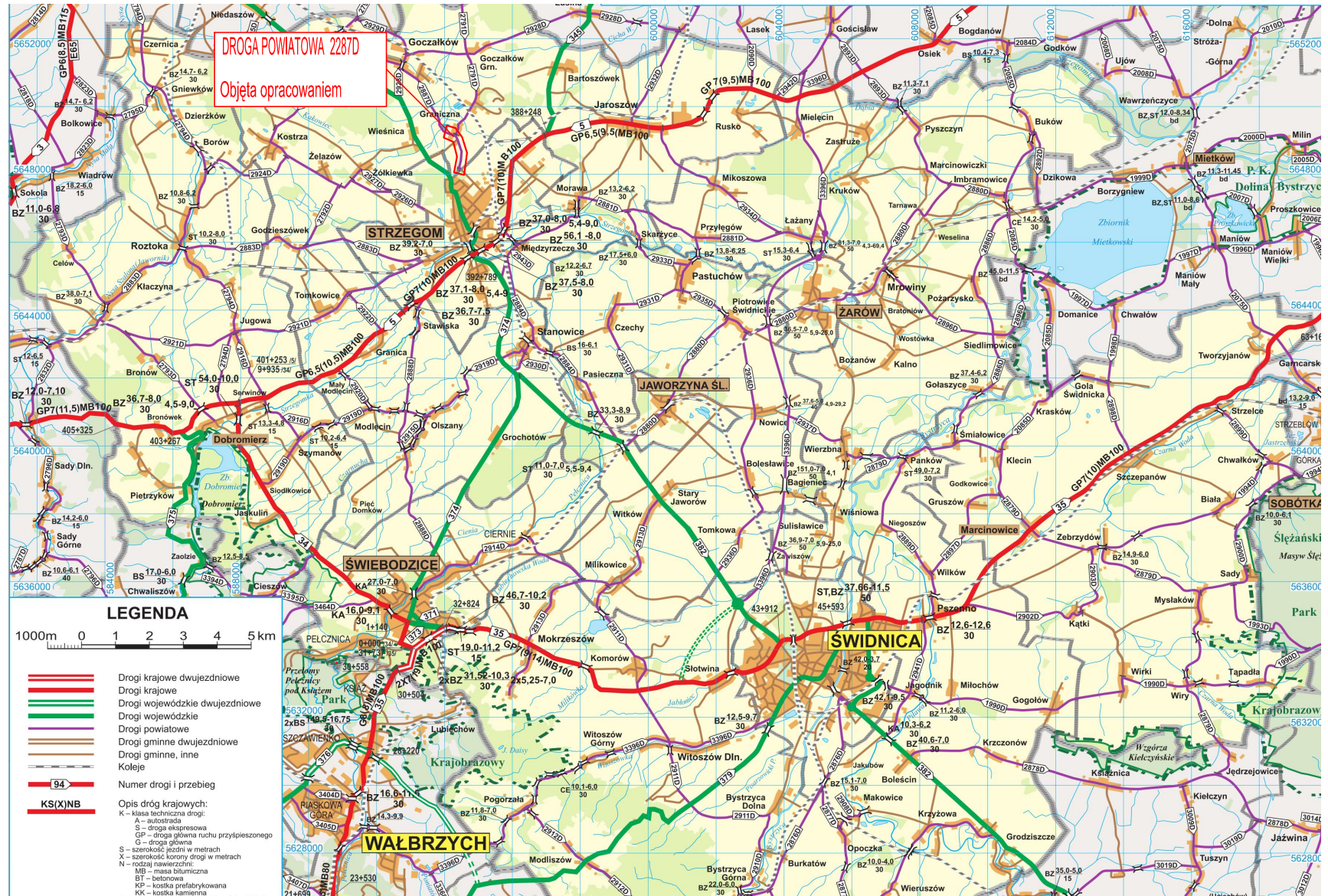
mgr inż. Mariusz Szyrner

III. CZĘŚĆ RYSUNKOWA

"PRZEBUDOWA DROGI POWIATOWEJ NR 2287D STRZEGOM - GRANICZNA - GOCZAŁKÓW - ROGOŹNICA - ETAP I"

województwo: dolnośląskie, powiat: Świdnicki, gmina: Strzegom,
jednostka ewidencyjna: 021906_5,
obręb geodezyjny: 0006 Graniczna
działka nr: 303/2, 303/1, 314

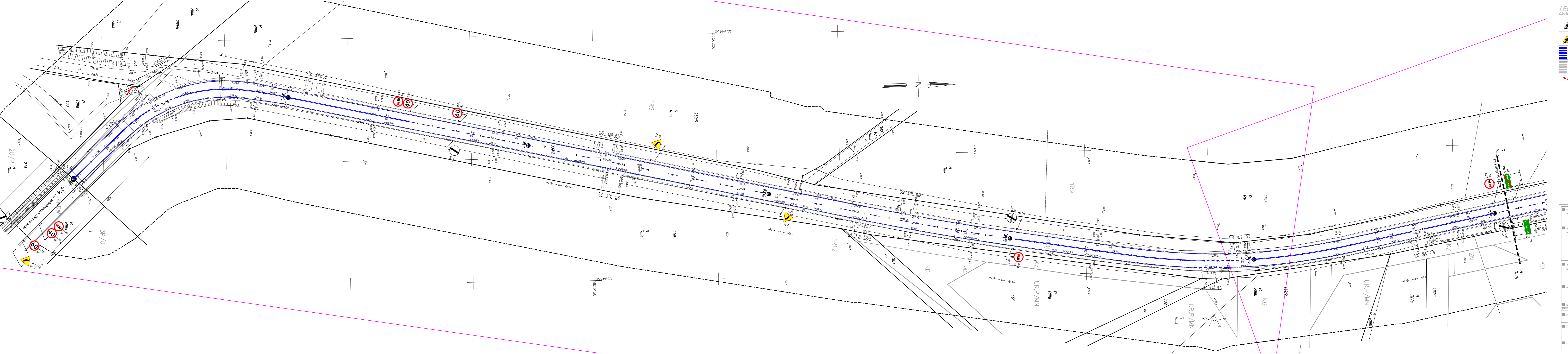
Mapa orientacyjna
skala 1: 20 000



MAPA DO CELÓW PROJEKTOWYCH

Arkusz 3(3)

ID zgłoszenia pracy geodezyjnej: 66444P20.1.583.2023	
Położenie obszaru opracowania: 03/2, 314	
Nazwa gminy:	Strzegom – obszar wiejski
Obwód ewidencyjny:	identyfikator: 021906_5.0006
Układ współrzędnych i daty referencyjne:	WGS84/2000, UTM, układ odniesienia: EVRF2007 – skala mapy: 500
INFORMACJE DODATKOWE	
Dane ewidencyjne wnieśli na podstawie operatu ewidencyjnego geodeta. Umieszczone na mapie punkty osnowy geodezyjnej podlegają ochronie zgodnie z art.48 ust.1 pkt 3 Prawa Geod. i Kart. Nie wyklucza się istnienia w terenie innych nie wykazanych na mapie urządzeń pomiarowych, które nie były zgłoszone do inwentaryzacji, o których brak jest informacji w instytucjach branżowych.	
DANE Z MIEJSCOWEGO PLANU ZAGOSPODAROWANIA PRZESTRZENNEGO	
Miejscowy plan zagospodarowania przestrzennego terenu zabudowy usługowego i produkcyjnego wraz z funkcją uzupelniającą – mieszkaniową – Graniczna, z zachowaniem rezerwy terenowej pod budowę północnego obwodu Strzegomia UCHWAŁA NR 33/03 Rady Miejskiej w Strzegomiu z dnia 15.04.2003 r. Miejscowy plan zagospodarowania przestrzennego wsi Goczaków, Goczaków Górny, Rogoźnica, Graniczna, Wiesnica, Zólkiewka, Kosztów, Zdzisławów, Zdzisławów, Zdzisławów, Zdzisławów UCHWAŁA NR 104/04 Rady Miejskiej w Strzegomiu z dnia 03.12.2004 r. Miejscowy plan zagospodarowania przestrzennego obszaru położonego w obrębie 2 miasta Strzegom UCHWAŁA NR 27/16 Rady Miejskiej w Strzegomiu z dnia 30.03.2016 r. Miejscowy plan zagospodarowania przestrzennego obszaru położonego w obrębie 1 miasta Strzegom UCHWAŁA NR 59/19 Rady Miejskiej w Strzegomiu z dnia 06.06.2019 r.	
PRZEZNACZENIE TERENU: MW – Oznaczenie terenu ZAGOSPODAROWANE TERENU: - - - - - Linie rozgraniczające tereny o różnych funkcjach ——— Oznaczenie granic obszaru, który był przedmiotem opracowania ——— Nieprzekraczalna linia zabudowy ——— Obowiązująca linia zabudowy	
UWAGA: Należące dane z miejscowego planu zagospodarowania przestrzennego nie zwalniają projektanta z zapoznania się z opracowaniem granicznym i opisowym MPZP	



1 Biuro Geodezji
 ul. Piłsudskiego 74 lok. 320, 50-020 Wrocław
 tel. +48 888 229 899
 email: biuro@geospot.pl
 REGON: 382090777
 www.geospot.pl

Crystallium
 z o.o.
 ul. Wrocławskiej 1/1, 53-602 Wrocław
 tel. +48 71 354 11 11
 email: biuro@crystallium.pl
 REGON: 144518420
 www.crystallium.pl

GeoCubic
 z o.o.
 ul. Powstańców 24, 50-103 Wrocław
 tel. +48 71 354 11 11
 email: biuro@geocubic.pl
 REGON: 144518420
 www.geocubic.pl

	ISTNIEJĄCE OZNAKOWANIE PIONOWE
	PROJEKTOWANE OZNAKOWANIE PIONOWE
	PROJEKTOWANE OZNAKOWANIE POZIOME
	ISTNIEJĄCE OZNAKOWANIE POZIOME
	ELEMENT BRD

Podświadczam, że niniejszy dokument został opracowany w wyniku prac geodezyjnych i kartograficznych, których rezultaty zawiera operat techniczny pożytywnie zweryfikowany. Jednocześnie informuję, jestem świadomy odpowiedzialności karnej za złożenie fałszywego oświadczenia.

Identyfikator zgłoszenia prac geodezyjnych: 66444P20.1.583.2023

Nazwa organu Służby Geodezyjnej: Powiatowe Biuro Geodezji
 Kartograficzne, który otrzymał zaopiniowanie: Swidnica

Wykonawca prac geodezyjnych: Cubic Orb sp. z o.o.
 ul. Piłsudskiego 74 lok. 320, 50-020 Wrocław
 tel. +48 888 229 899
 email: biuro@geospot.pl
 REGON: 382090777

Numer oraz data sporządzenia projektu: 0201.583.2023_26394
 zrealizującego wynik pozytywny według: 15.06.2023.

Imię i nazwisko oraz numer uprawnień zawodowych kierownika prac: Kornelia Adamczyk
 nr uprawnień: 22496

■ nazwa inwestycji:	*PRZEBUDOWA DRÓGI POWIATOWEJ NR 2887D STRZEGOM - GRANICZNA - GOCZAŁKÓW - ROGOŹNICA - ETAP I*		
■ adres inwestycji:	województwo: dolnośląskie; powiat: Swidnicki; gmina: Strzegom; jednostka ewidencyjna: 021906_5; obręb geodezyjny: 0303 Graniczna; działka nr: 3032, 3031, 314		
■ jednostka projektowa:	BIURO PROJEKTÓW i REALIZACJI INWESTYCJI "PROGRESS" ul. Stawowa 7, 58-150 Strzegom mszymer@wp.pl, MOBIL: 0660 547 603		
■ inwestor:	SŁUŻBA DRÓGOWA POWIATU SWIDNICKIEGO ul. Powstańców 12, 58-140 Jaworzyna Śląska		
■ projektował:	mgr inż. Mariusz Szzymer	■ nr projektu:	P-322
■ projektant główny:	mgr inż. Mariusz Szzymer	■ stadium:	DOR
■ branża:	INŻYNIERIA RUCHU	■ nr rysunku:	I-01.1
■ tytuł rysunku:	PLANSZA OZNIKOWANIA PROJEKTOWANEGO		
■ data:	Czerwiec 2023	■ skala:	1:500

MAPA DO CELÓW PROJEKTOWYCH
Arkusz 3(3)

ID zgłoszenia pracy geodezyjnej: 4020.1.583.2023
Polożenie obszaru opracowania: działki nr 303/2, 314
Nazwa gminy: Strzegom – obszar wiejski
Obręb ewidencyjny: identyfikator 021906_5.0006
nazwa Graniczna
Układ współrzędnych płaskiej linii: 2000 / Układ odniesienia: EVRF2007 – NPK
skala mapy: 500

INFORMACJE DODATKOWE

Dane ewidencyjne wniesiono na podstawie operatu ewidencji gruntów i budynków.
Umieszczone na mapie punkty osnowy geodezyjnej podlegają ochronie zgodnie z art. 48 ust.1 pkt 3 Prawa Geod. i Kart.
Nie wyklucza się istnienia w terenie innych nie wykazanych na mapie urządzeń podziemnych, które nie były zgłoszone do inwentaryzacji lub o których brak jest informacji w instytucjach branżowych.



DANE Z MIEJSCOWEGO PLANU ZAGOSPODAROWANIA PRZESTRZENNEGO

Miejscowy plan zagospodarowania przestrzennego terenu zabudowy usługowego i produkcyjnego wraz z funkcją uzupełniająca – mieszkaniową w obrębie 1 miasta Strzegom, Graniczna, z zachowaniem rezerwy terenowej pod budowę późniejszego obiektu gospodarczego, z dnia 15.04.2003 r. UCHWAŁA NR 33/03 Rady Miejskiej w Strzegomiu z dnia 15.04.2003 r.
Miejscowy plan zagospodarowania przestrzennego wsi Goczałków, Goczałków Górny, Rogoźnica, Graniczna, Wieśnica, Zółkiewka, Koszów, z dnia 03.11.2016 r. UCHWAŁA NR 104/04 Rady Miejskiej w Strzegomiu z dnia 03.11.2016 r.
Miejscowy plan zagospodarowania przestrzennego obszarów położonych w obrębie 2 miasta Strzegom, z dnia 30.03.2016 r. UCHWAŁA NR 27/16 Rady Miejskiej w Strzegomiu z dnia 30.03.2016 r.
Miejscowy plan zagospodarowania przestrzennego obszarów położonych w obrębie 1 miasta Strzegom, z dnia 06.06.2019 r. UCHWAŁA NR 59/19 Rady Miejskiej w Strzegomiu z dnia 06.06.2019 r.

PRZEZNACZENIE TERENU:
MW Oznaczenie terenu

ZAGOSPODAROWANIE TERENU:
Linie rozgraniczające tereny o różnych funkcjach
Nieprzekraczalna linia zabudowy
Obowiązuja linia zabudowy

UWAGA: Naniesione dane z miejscowego planu zagospodarowania przestrzennego nie zwiniają projektu z zagospodarania się z opracowaniem graficznym i opisowym MPZP

WYKONAWCA
geospot Biuro Geodezji
ul. Piłsudskiego 74 lok. 320, 50-020 Wrocław
www.geo-spot.pl tel. +48 888 229 899
KOS 000781854 email: biuro@geo-spot.pl
REGON 382090077
Cubic Orb sp. z o.o.
ul. Kolejowa 20/1, 50-101 Wrocław
REGON 146543912
Przesłana za pośrednictwem platformy internetowej e-Urlop.pl
Geodeta uprawniony w woj. śląskim
mgr inż. Kornelia Adamczyk
nr uprawnień: 22496

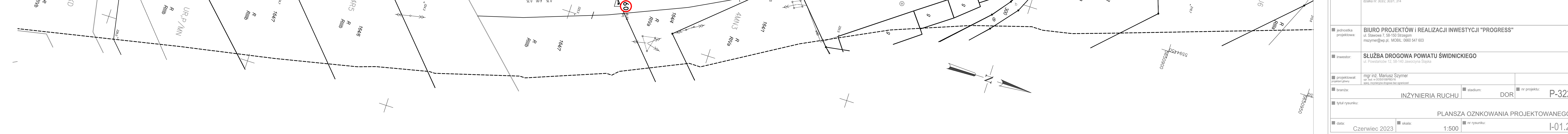
Wrocław, dn. 21.03.2023

LEGENDA
Oznaczenie granic obszaru, który był przedmiotem opracowania

Oznaczenie granic obszaru, który był przedmiotem opracowania

Poświadczam, że niniejszy dokument został opracowany w wyniku prac geodezyjnych i kartograficznych, których rezultaty zawierają operat techniczny pozytywnie zweryfikowany. Jednocześnie informuję, jestem świadomy odpowiedzialności karnej za złożenie fałszywego oświadczenia

Identyfikator zgłoszenia prac geodezyjnych: 4020.1.583.2023
Nazwa organu Służby Geodezyjnej i Kartograficznej, który otrzymał zgodę na wykonanie prac geodezyjnych: Powiatowe Biuro Geodezji i Kartograficznej, który otrzymał zgodę na wykonanie prac geodezyjnych: Powiat Świdnicki
Wykonawca prac geodezyjnych: Cubic Orb sp. z o.o.
Numer oraz data sporządzenia projektu: 4020.1.583.2023_26394
zawierającego wynik pozytywnej ewidencji: 21.03.2023
Imię i nazwisko oraz numer uprawnień zawodowych kierownika prac: mgr inż. Kornelia Adamczyk nr uprawnień: 22496




LEGENDA:
OZNACZENIA BRANŻY INŻYNIERII DROGOWEJ

- A-14 ist - ISTNIEJĄCE OZNAKOWANIE PIONOWE
- A-14 prz - PROJEKTOWANE OZNAKOWANIE PIONOWE
- PR - PROJEKTOWANE OZNAKOWANIE POZIOME
- IST - ISTNIEJĄCE OZNAKOWANIE POZIOME
- ELEMENT BRD - ELEMENTY BRZOZOWYCH (prawy lub lewy) STOP

nazwa inwestycji:	"PRZEBUDOWA DRÓGI POWIATOWEJ NR 2887D STRZEGOM - GRANICZNA - GOCZAŁKÓW - ROGOŹNICA - ETAP I"				
adres inwestycji:	województwo: dolnośląskie, powiat: Świdnicki, gmina: Strzegom, jednostka ewidencyjna: 021906_5, obręb geodezyjny: 0006 Graniczna, działka nr: 303/2, 303/1, 314				
jednostka projektowa:	BIURO PROJEKTÓW I REALIZACJI INWESTYJCJI "PROGRESS" ul. Stawowa 7, 58-150 Strzegom mszymier@wp.pl, MOBIL: 0660 547 603				
inwestor:	SŁUŻBA DROGOWA POWIATU ŚWIDNICKIEGO ul. Powstańców 12, 58-140 Jaworzyna Śląska				
projektował:	mgr inż. Mariusz Szymer ul. Świdnicka 10, 58-100 Świdnica tel.: 71 72 71 71, mobil: 79 50 18 93 93 spec. rozprawy drogowej bez ograniczeń				
branża:	INŻYNIERIA RUCHU	stadium:	DOR	nr projektu:	P-322
tytuł rysunku:	PLANSZA OZNAKOWANIA PROJEKTOWANEGO				
data:	Czerwiec 2023	skala:	1:500	nr rysunku:	I-01.2




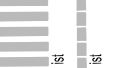

Nazwa pliku: P-322_CD014_DOR_01072023_T12_wydruk.dwg

MAPA DO CELÓW PROJEKTOWYCH Arkusz 3(3)

ID zgłoszenia pracy geodezyjnej	4020.1.583.2023
Położenie obszaru opracowania	data 303/2, 314
Nazwa gminy	Strzegom – obszar wiejski
Obwód ewidencyjny	identyfikator 021906_5.0006
nazwa	Graniczna
Układ współrzędnych płaskiej	układ odniesienia – EVRF2007 – skala mapy: 500
INFORMACJE DODATKOWE	
Dane ewidencyjne wniesione na podstawie operatu ewidencyjnego i budynków. Umieszczone na mapie punkty osnowy geodezyjnej podlegają ochronie zgodnie z art.48 ust.1 pkt 3 Prawa Geod. i Kart. Nie wyklucza się istnienia w terenie innych nie wykazanych na mapie urządzeń podziemnych, które nie były zgłoszone do inwentaryzacji lub o których brak jest informacji w instytucjach branżowych.	
WYKONAWCA	
 geospot Biuro Geodezji ul. Piłsudskiego 74 lok. 320, 50-020 Wrocław www.geo-spot.pl tel. +48 888 229 899 KRS 0000761554 e-mail: biuro@geo-spot.pl REGON 382009077	
DANE Z MIEJSCOWEGO PLANU ZAGOSPODAROWANIA PRZESTRZENNEGO	
Miejscowy plan zagospodarowania przestrzennego terenu zabudowy usługowego i produkcyjnego wraz z funkcją uzupełniającą – mieszkaniową w obrębie 2 miast Strzegom i Gozdzów, z zachowaniem rezerwy terenowej pod budowę północnego obwodnicy Strzegomia	
UCHWAŁA NR 33/03 Rady Miejskiej w Strzegomiu z dnia 15.04.2003 r.	
Miejscowy plan zagospodarowania przestrzennego wsi Gozdzów, Gozdzów Górny, Rogoźnica, Graniczna, Wiesnica, Zółkiewka, Kostroń, Zalesie	
UCHWAŁA NR 104/04 Rady Miejskiej w Strzegomiu z dnia 03.12.2003 r.	
Miejscowy plan zagospodarowania przestrzennego obszarów położonych w obrębie 2 miast Strzegom i Gozdzów	
UCHWAŁA NR 27/16 Rady Miejskiej w Strzegomiu z dnia 30.03.2016 r.	
Miejscowy plan zagospodarowania przestrzennego obszarów położonych w obrębie 1 miasta Strzegom	
UCHWAŁA NR 59/19 Rady Miejskiej w Strzegomiu z dnia 06.06.2019 r.	
PRZEZNACZENIE TERENU:	
MW	Oznaczenie terenu
ZAGOSPODAROWANIE TERENU:	
—	Linie rozgraniczające tereny o różnych funkcjach
—	Nieprzekraczalna linia zabudowy
—	Obowiązująca linia zabudowy
UWAGA: Naniesione dane z miejscowego planu zagospodarowania przestrzennego nie zwalniają projektanta z zapoznania się z opracowaniem graficznym i opisowym MPZP	



LEGENDA: OZNACZENIA BRANŻY INŻYNIERII DROGOWEJ

-  ISTNIEJĄCE OZNAKOWANIE PIONOWE
-  PROJEKTOWANE OZNAKOWANIE PIONOWE
-  PROJEKTOWANE OZNAKOWANIE POZIOME
-  ISTNIEJĄCE OZNAKOWANIE POZIOME
-  ELEMENT BRD

■ nazwa inwestycji:	"PRZEBUDOWA DRÓGI POWIATOWEJ NR 2887D STRZEGOM - GRANICZNA - GOZDZÓW - ROGOŹNICA - ETAP I"		
■ adres inwestycji:	województwo: dolnośląskie, powiat: Świdnicki, gmina: Strzegom, jednostka ewidencyjna: 021906_5, obwód geodezyjny: 0006 Graniczna, działka nr: 303/2, 303/1, 314		
■ jednostka projektowa:	BIURO PROJEKTÓW I REALIZACJI INWESTYCJI "PROGRESS" ul. Sławowska 7, 58-150 Strzegom mszymer@wp.pl, MOBIL: 0660 547 603		
■ inwestor:	SŁUŻBA DROGOWA POWIATU ŚWIDNICKIEGO ul. Powstańców 12, 58-140 Jaworzyna Śląska		
■ projektował:	mgr inż. Mariusz Szymer ul. Świdnicka 12, 58-140 Jaworzyna Śląska spec. inżynieria drogowa bez ograniczeń		
■ branża:	INŻYNIERIA RUCHU	■ stadium:	DOR
■ tytuł rysunku:	PLANŠA OZNAKOWANIA PROJEKTOWANEGO		
■ data:	Czerwiec 2023	■ skala:	1:500
■ nr projektu:	P-322		
■ nr rysunku:	I-01.3		

Poświadczam, że niniejszy dokument został opracowany w wyniku prac geodezyjnych i kartograficznych, których rezultaty zawiera operat techniczny pozytywnie zweryfikowany. Jednocześnie informuję, jestem świadomy odpowiedzialności karnej za złożenie fałszywego oświadczenia

Identyfikator zgłoszenia prac geodezyjnych: 4020.1.583.2023
 Nazwa organu Służby Geodezyjnej: Powiatowe Biuro Geodezji Kartograficznej, który otrzymał zgłoszenie: Strzegom, Świdnica
 Wykonawca prac geodezyjnych: Cubic Orb sp. z o.o.
 Numer oraz data sporządzenia protokołu: 4020.1.583.2023_26394
 zawierającego wynik pozytywnej weryfikacji: 03.05.2023r.
 Imię i nazwisko oraz numer uprawnień zawodowych kierownika prac: **Kornelia Adamczyk** nr uprawnień: 22496

Nazwa pliku: P-322_CD04_DOR_01072023_113_wykonawca