KANALIZACJA SANIT. 1.

ul. PALMOWA

KS na odcinku od S42 do S43 przecinki
DN 200
L = 70 mb
OKS – P 52
P 51

DN 160
L = 10,0 mb
(wykop otwarty)

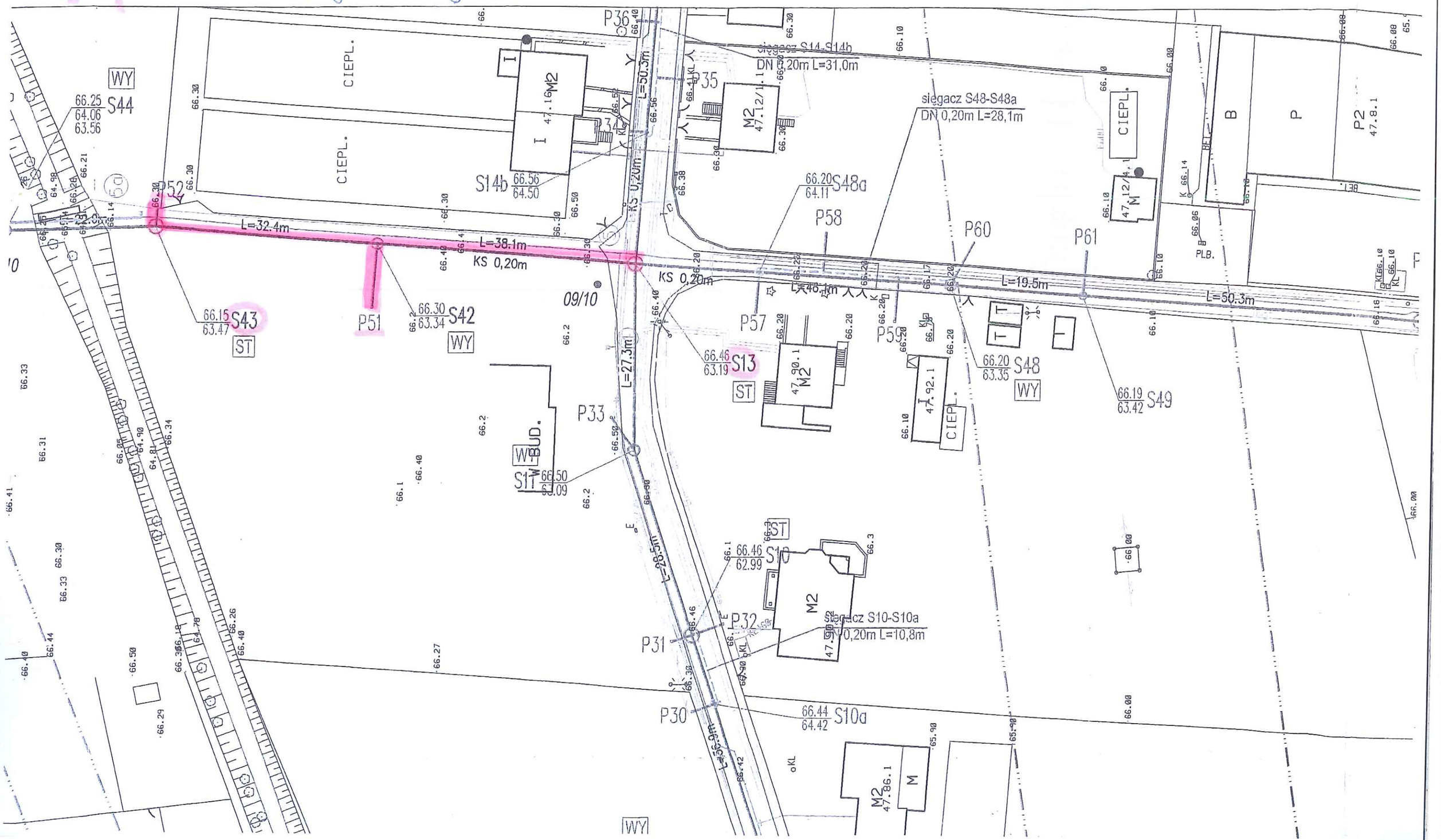

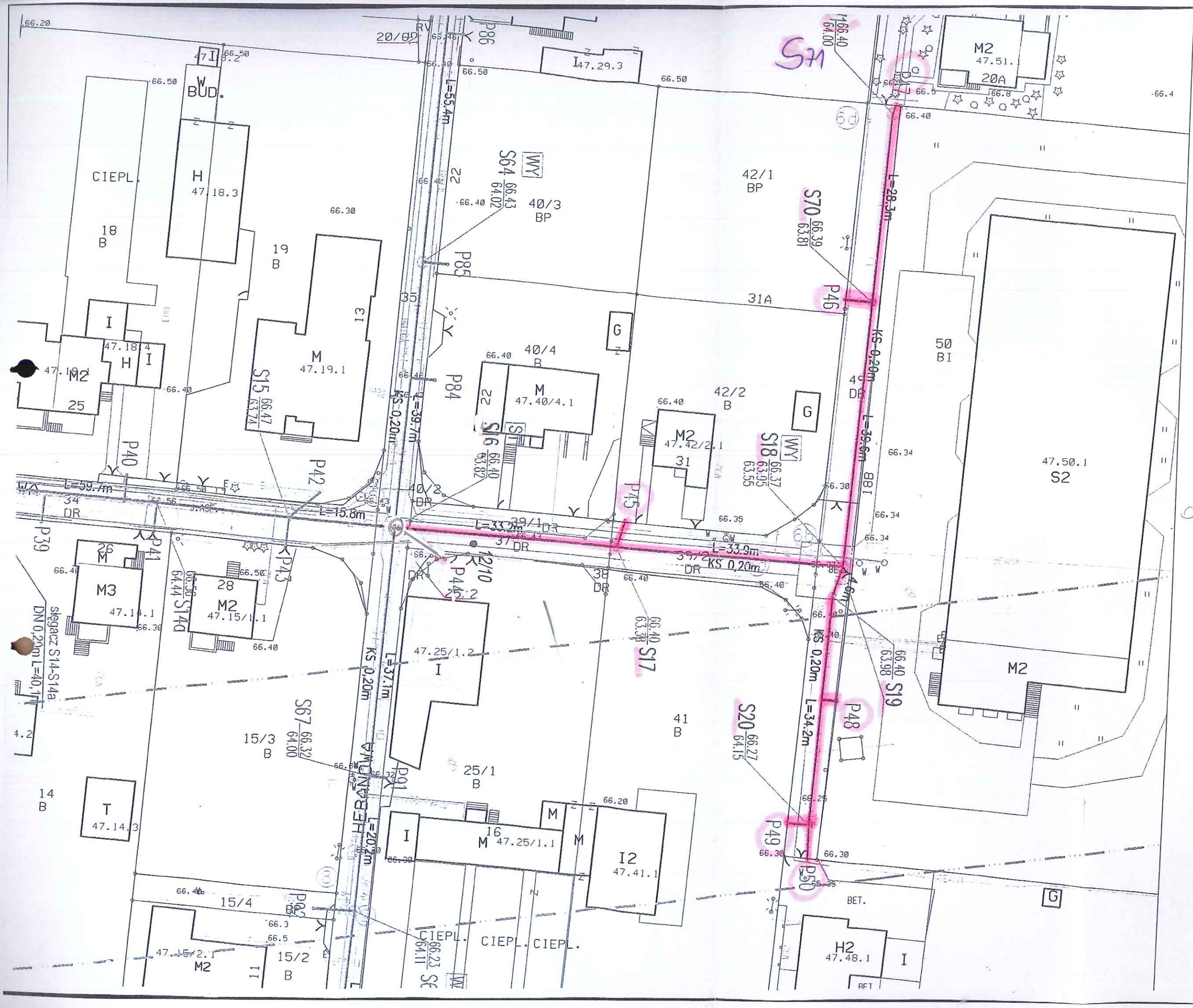
KANALIZA
C7A
SANIT.
2
ul. CEDROWA
KS na odcinku
S16 - S17 - S18 - S19 - S20
S18 - S70 - S71
DN 200
L = 173,8 mb
OKS: P45, P46, P47, P48, P49, P50
L = 20 mb
S71
S70
S64
S15
S16
S17
S18
S19
S20
S67
S14a
S2
L=55.4m
L=39.7m
L=59.7m
L=15.8m
L=33.2m
L=33.9m
L=28.3m
L=39.6m
L=37.1m
L=20.7m
L=34.2m
KS 0,20m
CIEPL.
BUD.
BET.
ul. HEBANOWA

KANALIZACJA SANITARNA 3

Województwo: kujawsko-pomorskie
Powiat: miasto Toruń
Jednostka ewidencyjna: 046301_1 Toruń
Obręb: 0017
Działka: 16/1
Adres: Toruń ul. Cedrowa 19

37.

MAPA DO CELÓW PROJEKTOWYCH
SKALA 1:500

Układ odniesienia: PL-ETRF89, układ współ. płaskich: PL-2000 strefa 6 (6°), poziom odniesienia Amsterdam 55
Nr ewidencyjny zgłoszenia: WGIK.6640.1907.2018
Mapa aktualna na dzień 4.10.2018 r.

GeoMakro
Barbara Piotrowska
ul. Kozacka 48/19, 87-100 Toruń
NIP 8262[illegible] REGON [illegible]

Mapa ważna do 56. 11.4.2018 r.

28. 02. 2019

PZT SPORZĄDZONO NA KOPII MAPY
DO CELÓW PROJEKTOWYCH
IDENTYFIKATOR EWID. P.0463.2018.[illegible]
z dnia 14.11.2018r.
za zgodność z oryginałem Zdzisław Zalewski

Odgałęzienie boczne KS
Cedrowa 21 / Palmowa 11
DN 160
L=2,80 mb
(wg. odrębnego projektu bud.)

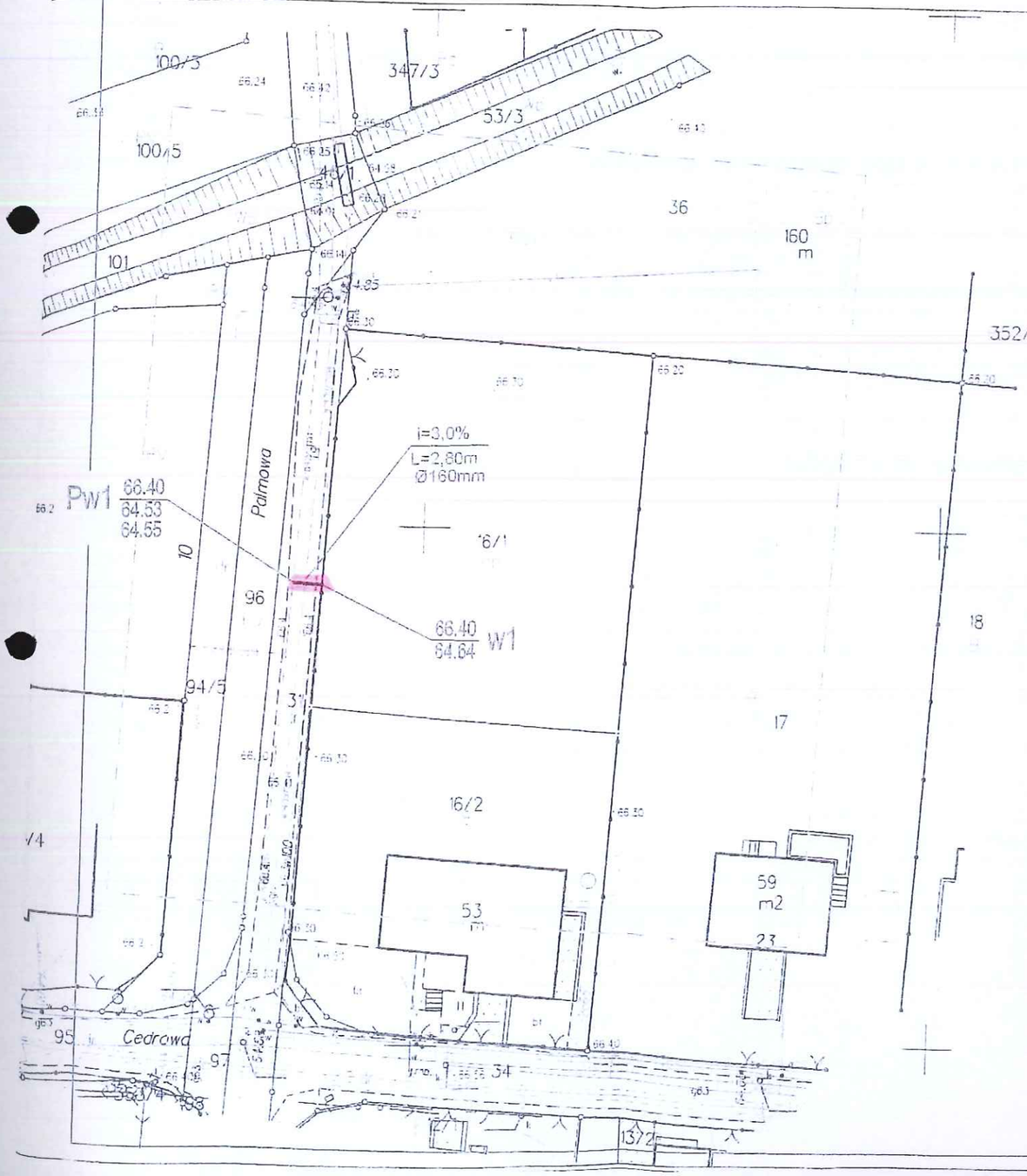

LEGENDA:

Proj. kanalizacja sanitarna

Nie przeprowadzono badania obciążeń dotyczących służebności gruntowych.

Nie wyklucza się istnienia w terenie innych innych nie wykazanych na niniejszej mapie urządzeń podziemnych, które nie były zgłoszone do inwentaryzacji.

oznaczenie granic obszaru, który jest przedmiotem aktualizacji

STADIUM: PROJEKT BUDOWLANY		
OBIEKT: Budowa odcinka kanalizacji sanitarnej -odgałęzienie boczne do posesji przy ul. Palmowa / Cedrowa 21 w Toruniu		
NR UMOWY: 45/TI/2018 Temat Nr - 7/2		
INWESTOR: Toruńskie Wodociągi Sp. z o.o. ul. Rybaki 31-35 87-100 Toruń		
WYKONAWCA: PRACOWNIA PROJEKTÓW BUDOWLANYCH ZDZISŁAW ZALEWSKI UL. CICHA 7; 87-134 CZARNE BŁOTO		
PROJEKTANT:	NR UPRAWNIEŃ, SPECJALNOŚĆ:	PODPIS:
ZDZISŁAW ZALEWSKI	GT-8346/III/71/78 w specjalności instalacyjno-inżynieryjnej, w zakresie sieci i instalacji sanitarnych	
SPRAWDZAJĄCY:	NR UPRAWNIEŃ SPECJALNOŚĆ:	PODPIS:
mgr inż. MONIKA KRÓLIKOWSKA	KUP/0151/POOS/09 w specjalności instalac. w zakresie sieci, instalacji i urządzeń cieplnych, gazowych, wodociągowych i kanalizacyjnych (b.o.)	
BRANŻA:	SANITARNA	
TYTUŁ RYSUNKU: ~~PLAN~~ PROJEKT ZAGOSPODAROWANIA TERENU		
DATA: 11. 2018r.	SKALA: 1:500	NR RYSUNKU: S.1

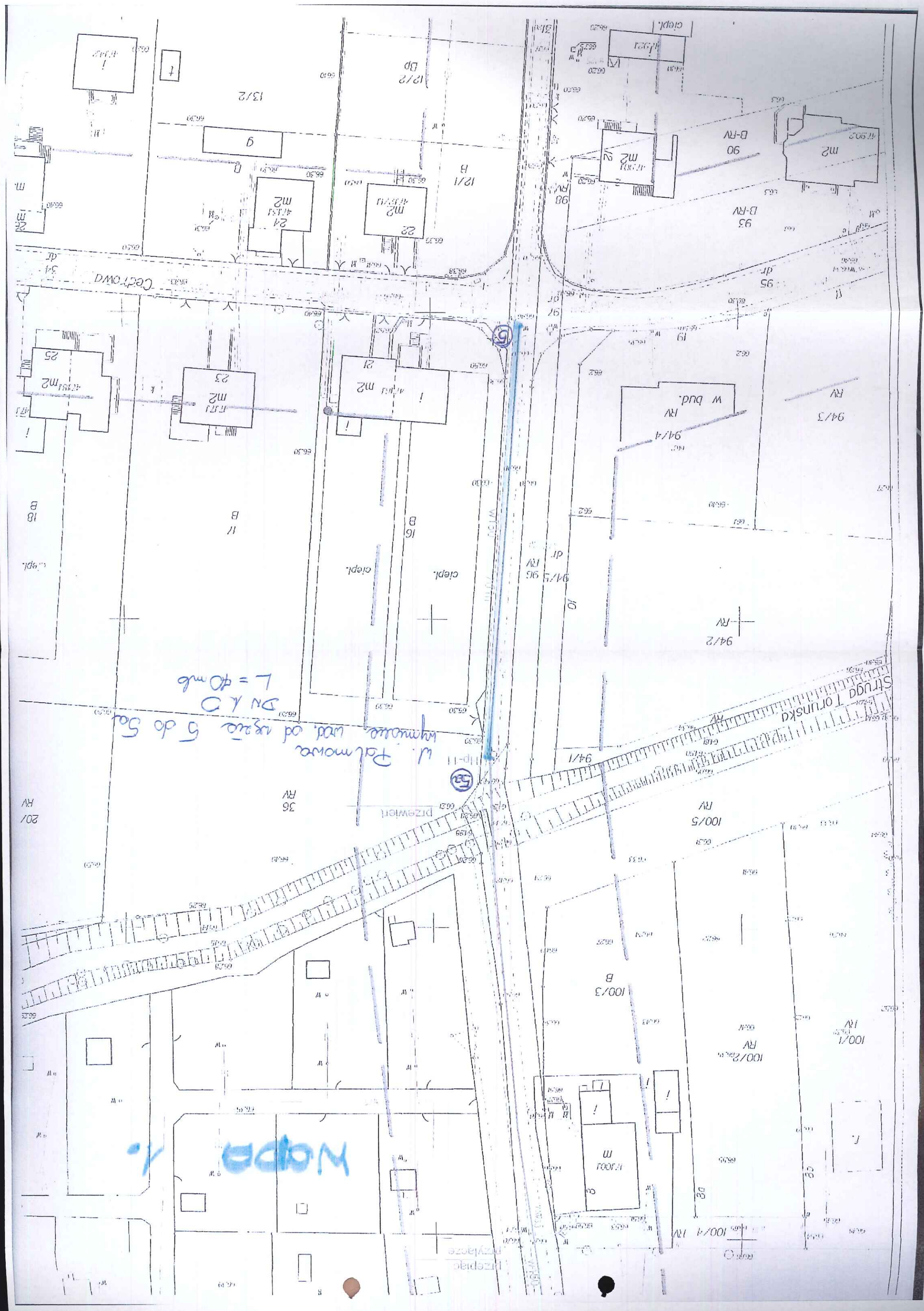
Wopa A.
Strugą Torunską
Przewięź
Przyłącze
Cegłowa
w. Tolmowe
wymowie wod. od rzędu 5 do 5a
DN 150
L = 40 mb

WODA 2.

ul. Cedrowa - Hebanowa
- wymiana wod od węzła 6 do 6a - DN 100, L= 123 mb
- wymiana przyłączy DN 40-62 L=38mb

6d
Hd-9a
przepiąć przyłącze
6c
Hp-9
6b
PE63
6a
przepiąć przyłącze
przepiąć przyłącze
Przepiąć przyłącze
W100
PE40
Hebanowa