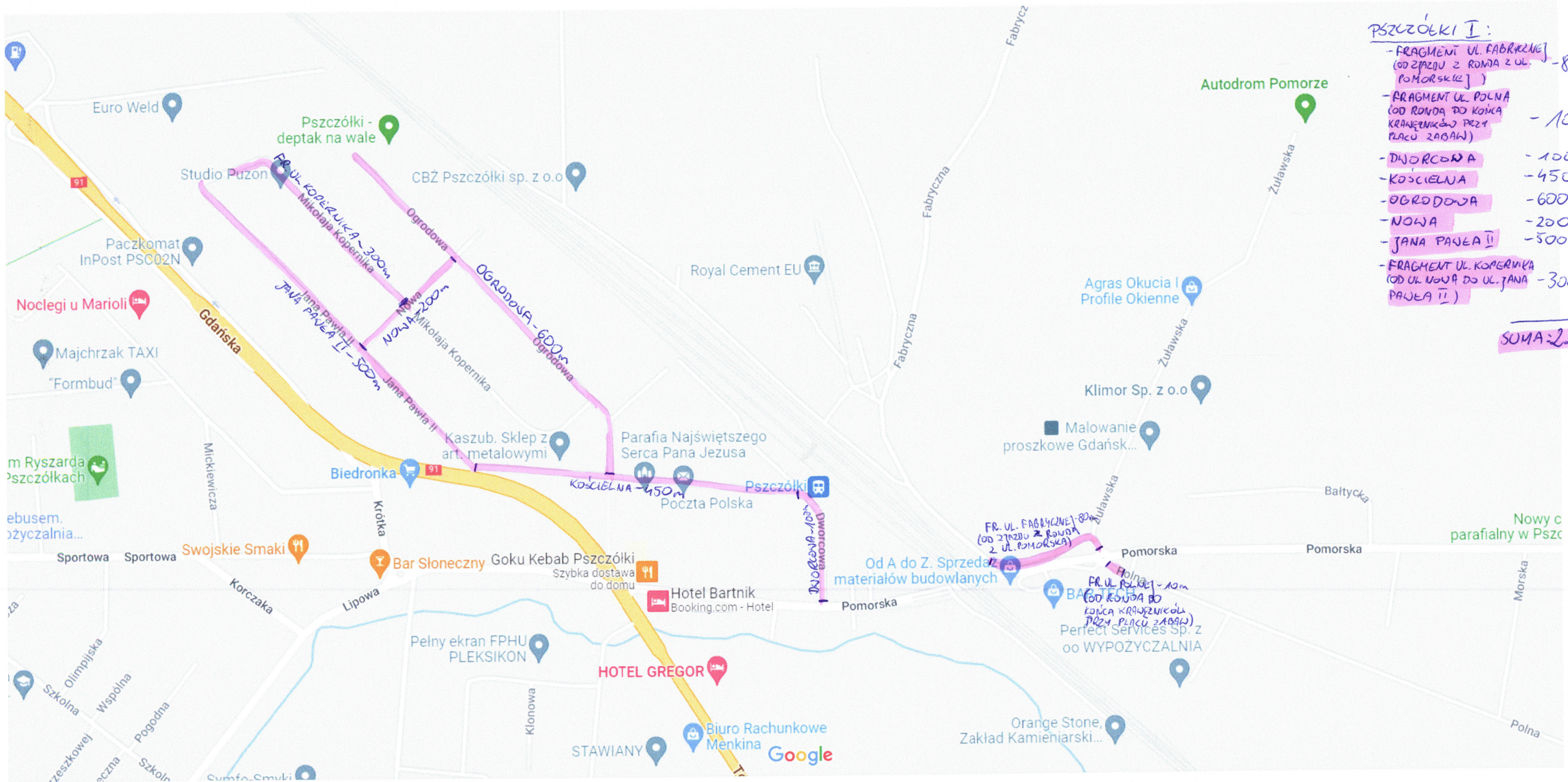


Google Pszczółki I (mapa dróg do pozimowego oczyszczenia dróg z piasku użytego do posypywania)

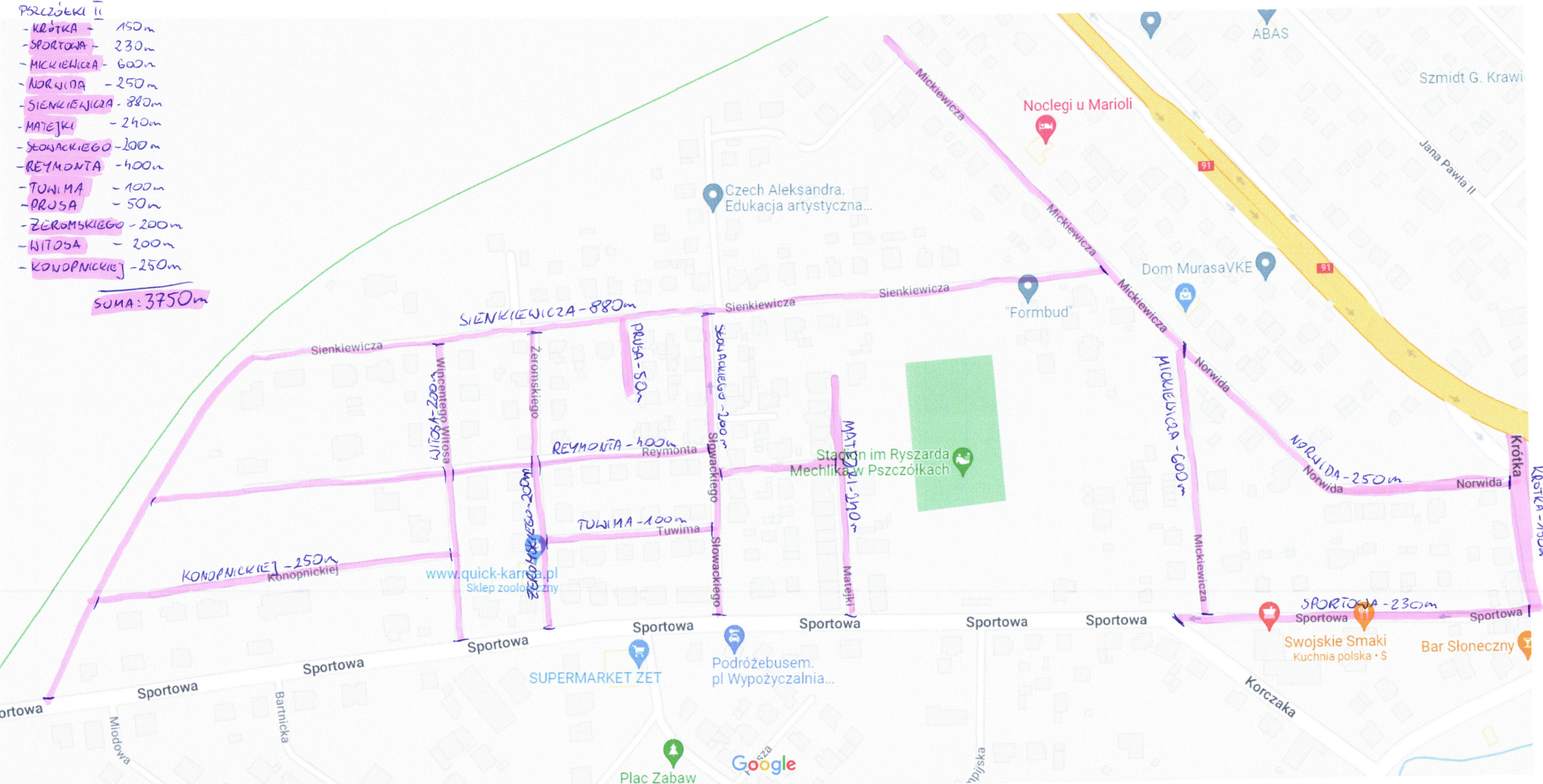


- PSZCZÓŁKI I:**
- FRAGMENT UL. FABRYCZNEJ (OD ZAPĘDU Z RONDY Z UL. POMORSKĄ) - 80m
 - FRAGMENT UL. POLNA (OD RONDY DO KONCA KRAJEWIKÓW PRZY PLACU ZABAW) - 10m
 - DWORCOWA - 100m
 - KOŚCIELNA - 450m
 - OGRODOWA - 600m
 - NOWA - 200m
 - JANA PAWŁA II - 500m
 - FRAGMENT UL. KOPERNIKA (OD UL. NOWA DO UL. JANA PAWŁA II) - 300m
- SUMA: 2240m**

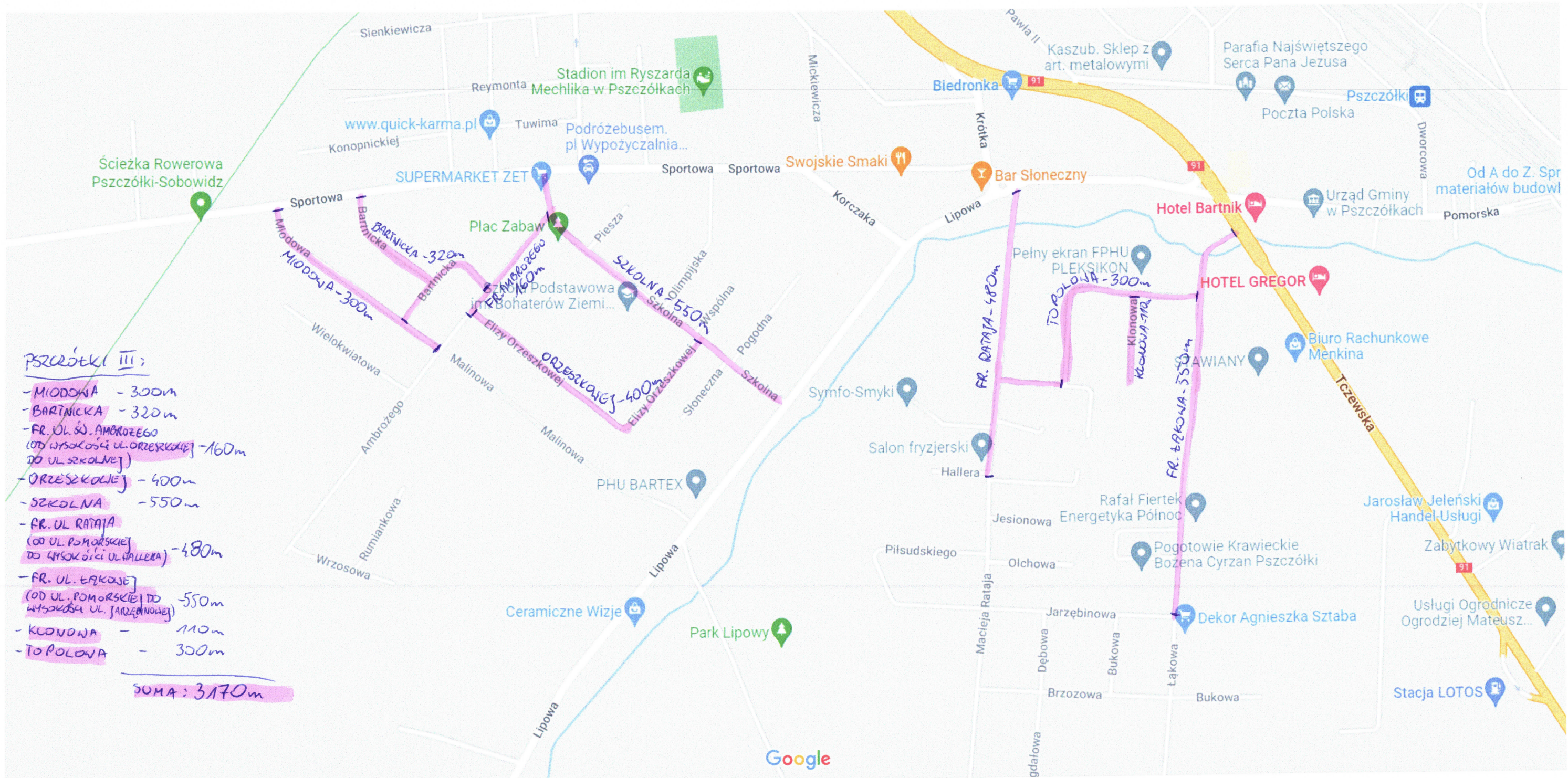
Pszczołki II - (mapa dróg do pozimowego oczyszczenia dróg z piasku użytego do posypywania)

- PSZCZOŁKI II
- KRÓTKA - 150m
- SPORTOWA - 230m
- MICKIEWICZA - 600m
- NORWIDA - 250m
- SIENKIEWICZA - 880m
- MATEJKI - 240m
- SŁOWACKIEGO - 200m
- REYMONTA - 400m
- TUWIMA - 100m
- PRUSA - 50m
- ŻEROMSKIEGO - 200m
- WITOSA - 200m
- KONOPNICKIEJ - 250m

SUMA: 3750m



Pszczółki III (mapa dróg do pozimowego oczyszczenia dróg z piasku użytego do posypywania)

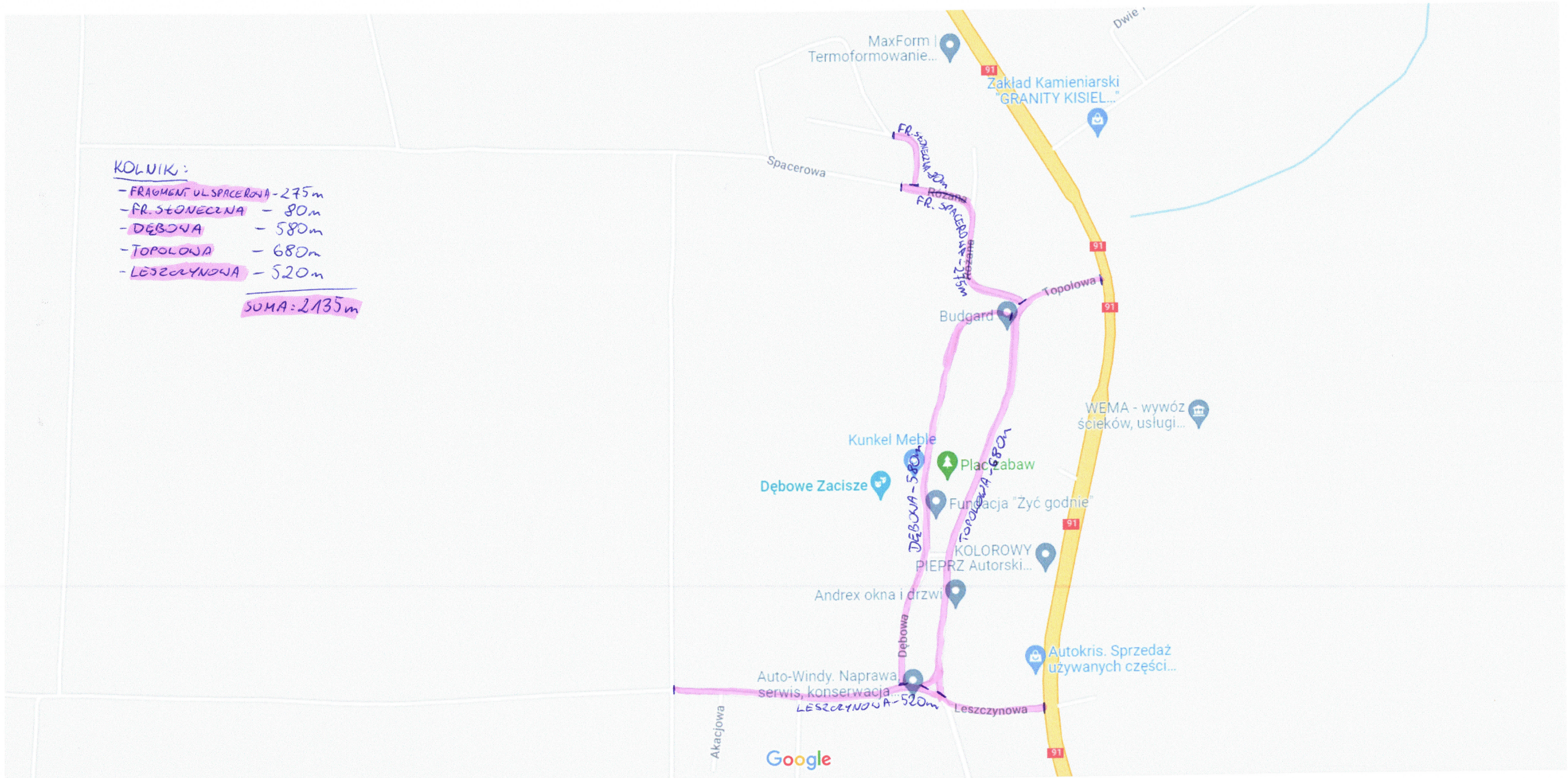


Dane mapy ©2022 Google 100 m

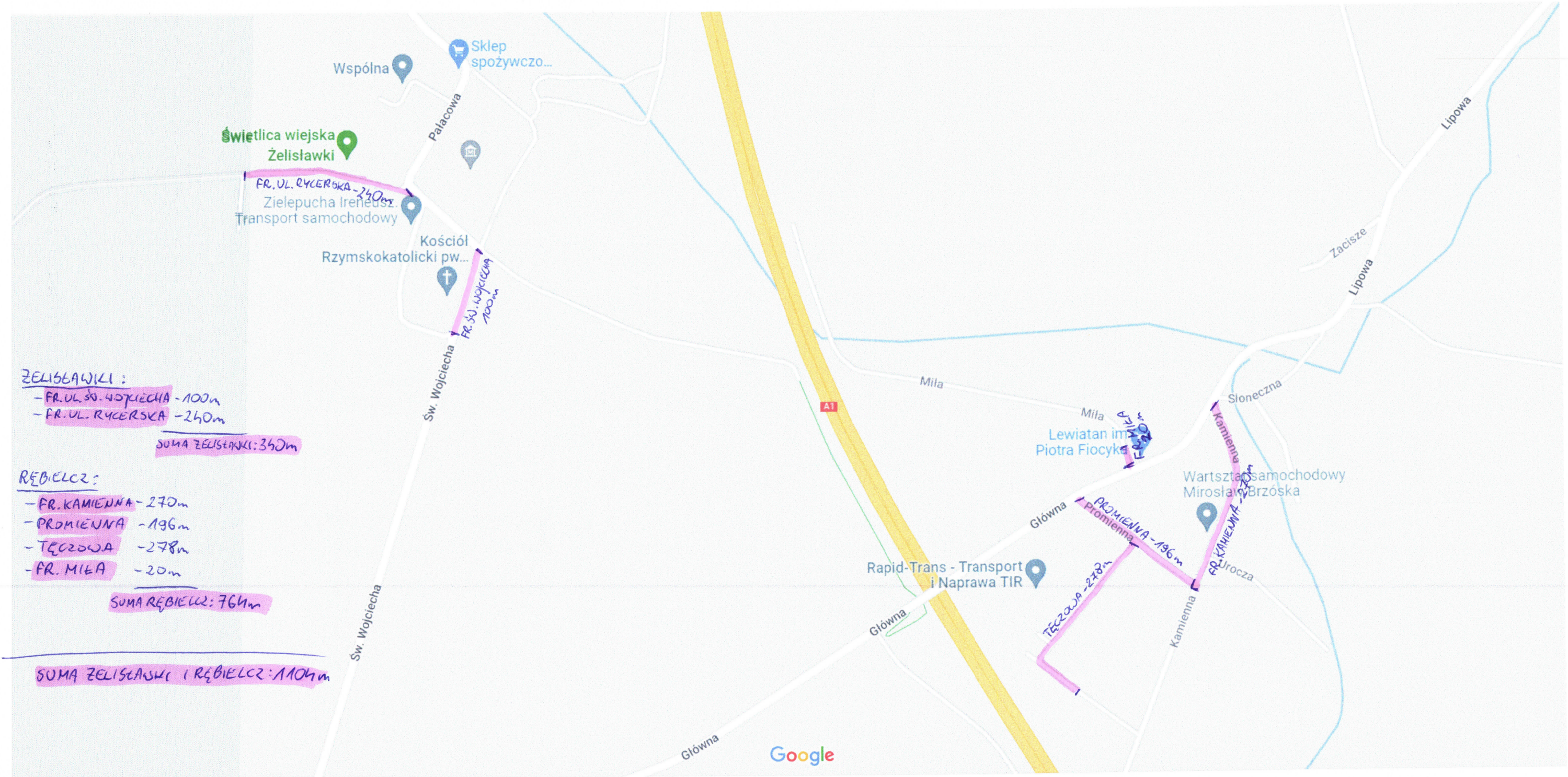
KOLNIK:

- FRAGMENT UL. SPACEROWA - 275m
- FR. STONECZNA - 80m
- DĘBOWA - 580m
- TOPOLOWA - 680m
- LESZCZYNOWA - 520m

SUMA: 2135m

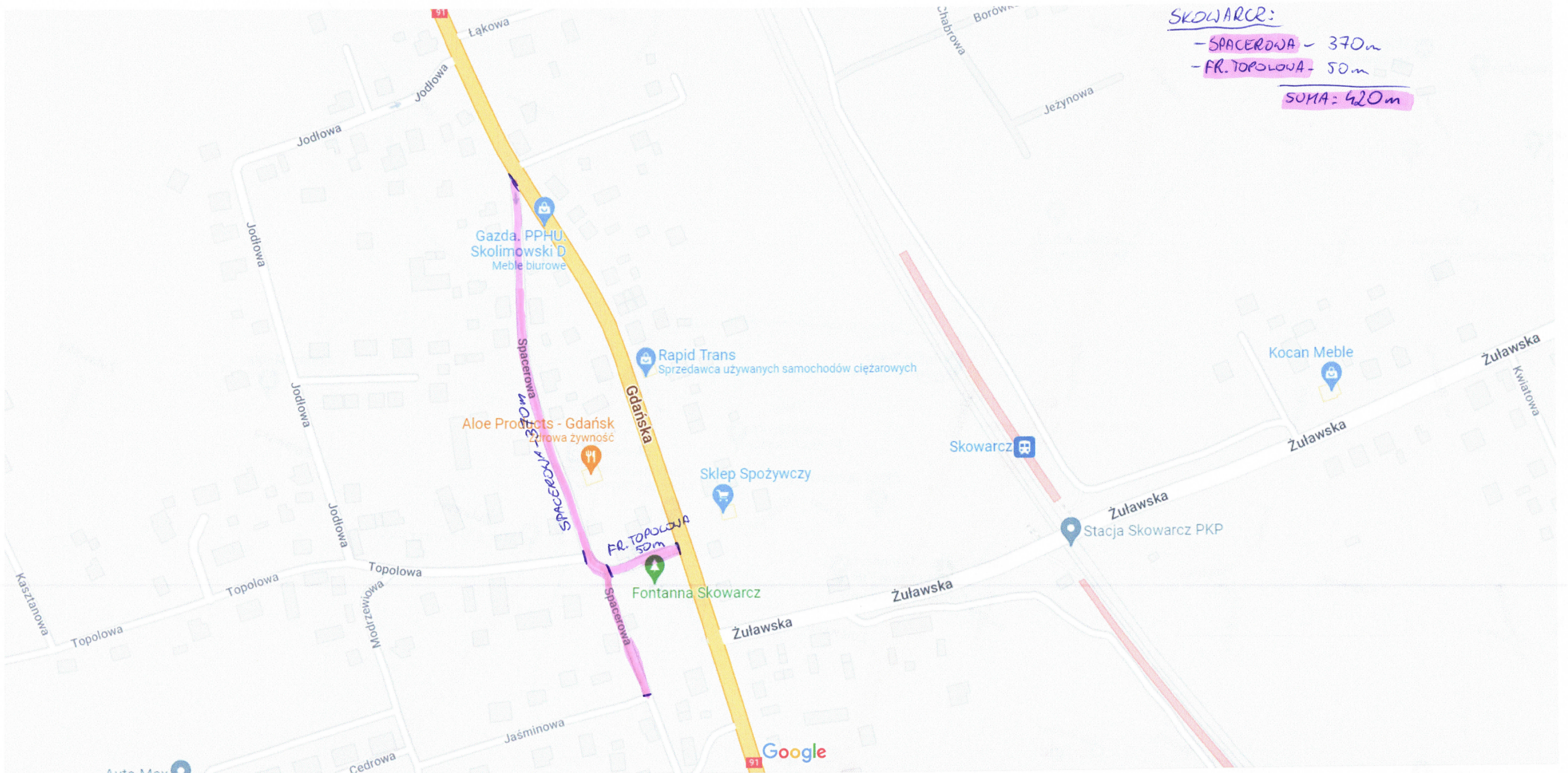


Google Żeliszawki i Rębielec (mapa dróg do pozimowego oczyszczenia dróg z piasku użytego do posypywania)





Skowarcz (mapa dróg do pozimowego oczyszczenia dróg z piasku użytego do posypywania)



SKOWARCE:
- SPACEROWA - 370m
- FR. TOPOLOWA - 50m
SUMA: 420m

Dane mapy ©2022 Google 50 m



Różyny (mapa dróg do pozimowego oczyszczenia dróg z piasku użytego do posypywania)

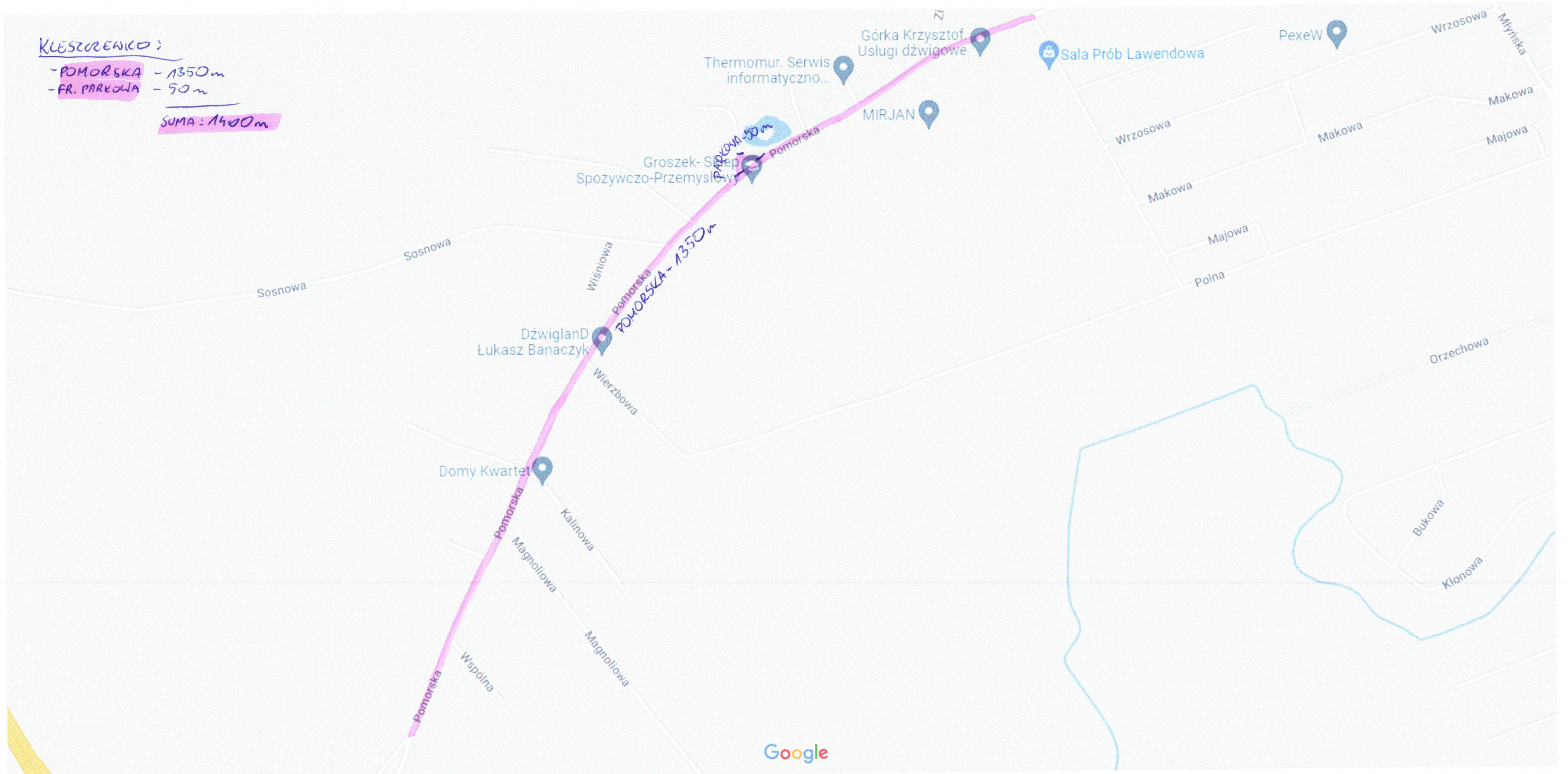


Google Kleszczewko (mapa dróg do pozimowego oczyszczenia dróg z piasku użytego do posypywania)

KLESZCZEWKO:

- POMORSKA - 1350m
- FR. PARKOWA - 50m

SUMA: 1400m



Dane mapy ©2022 Google 100 m

Google **Ulkowy** (mapa dróg do pozimowego oczyszczenia dróg z piasku użytego do posypywania)

