









OZNACZENIA:

-  Projektowana nawierzchnia bitumiczna jezdni
-  Projektowane poszerzenie jezdni
-  Projektowane obniżenie niwelety jezdni i poszerzenie jezdni
-  Projektowana nawierzchnia chodnika
-  Projektowana nawierzchnia bitumiczna zjazdów
-  Projektowana nawierzchnia chodnika na zjazdach
-  Projektowane pobocze utwardzone kruszywem łamanym
Obramowanie jezdni krawężnikami
-  Projektowane elementy kanalizacji deszczowej

Nazwa zadania:		Przebudowa drogi gminnej 113340R Niegłowice przez wieś w kier. Berdechowa na działce nr ew. 676/1 (od P. Wilczak do P. Wędrzychowicz) w miejscowości Niegłowice w km 0+344-1+115	
Adres inwestycji:		Niegłowice, dz nr ewid. 676/1, Gmina Jasło	
Projektant:	mgr inż. Bartłomiej Rysz Nr uprawnień: PDK 0039/POOD/22		
Nazwa rysunku:	Plan Sytuacyjny		
Data:	10/2023	Skala: 1:500	Rys. nr 2 - arkusz 1