

PKP Polskie Linie Kolejowe S.A.
Zakład Linii Kolejowych w Gdyni
Samodzielne Wieloosobowe Stanowisko
ds. Inwestycji
ul. Morska 24, 81-333 Gdynia
tel. + 48 58 721 11 25
tel. kom. + 48 668 697 736
fax + 48 58 721 11 20
anna.salak@plk-sa.pl
www.plk-sa.pl


PKP POLSKIE LINIE KOLEJOWE S.A.

Nr IZ111NSA.2133.160.2023.AS
Dot.: uzgodnienia dokumentacji

Gdynia, 10.08.2023

GMINA CZERSK
ul. Kościuszki 27
89-650 Czersk

PKP Polskie Linie Kolejowe S.A. Zakład Linii Kolejowych w Gdyni uzgadnia projekt remontu nawierzchni drogi gminnej nr 224271G na odcinku Złotowo - Będźmierowice w sąsiedztwie obszaru kolejowego, który stanowią działki nr 119 obręb Będźmierowice i nr 88 obręb Złotowo, przy linii kolejowej nr 215 Laskowice Pomorskie - Bąk.

Zgodnie z zapisami § 4.3. Rozporządzenia Ministra Infrastruktury z dnia 8 sierpnia 2008r. w sprawie wymagań w zakresie odległości i warunków dopuszczających usytuowanie drzew i krzewów, elementów ochrony akustycznej i wykonywania robót ziemnych w sąsiedztwie linii kolejowej, a także sposobu urządzania i utrzymywania zasłon odśnieżnych oraz pasów przeciwpożarowych (tekst jednolity Dz.U. 2020 poz. 1247), uzgadniamy prowadzenie robót ziemnych w odległości 4 – 20 m od granicy obszaru kolejowego.

Wykonawca robót pisemnie z wyprzedzeniem siedmiodniowym poinformuje tut. Zakład o planowanym terminie rozpoczęcia robót, powołując się na numer niniejszego uzgodnienia. Niniejsze uzgodnienie wydawane jest na podstawie aktualnych działań oraz zamierzeń inwestycyjnych PKP Polskie Linie Kolejowe S.A. i jest ważne przez okres 24 miesiące od daty jego wydania. W przypadku upływu terminu ważności lub w przypadku zmian w projekcie, należy uzyskać prolongatę uzgodnienia lub nowe uzgodnienie. Prowadzenie robót budowlanych, z szczególnie ziemnych w odległości mniejszej niż 20 m od granicy obszaru kolejowego bez ważnego uzgodnienia tutejszego Zakładu Linii Kolejowych będzie traktowane jako działanie nieuprawnione, ze wszystkimi tego konsekwencjami.

Integralną częścią uzgodnienia jest projekt zagospodarowania terenu ostemplowany pieczęcią nagłórkową PKP Polskie Linie Kolejowe SA Zakład Linii Kolejowych w Gdyni.

Opracował/a:
Anna Salak
tel. +48 58 721 11 25


ZASTĘPCA DYREKTORA
ds. Technicznych
Leszek Lesiński

Nr IZ11INSA.2133.160.2023.AS

Gdynia, 10.08.2023

Dot. : uzgodnienia dokumentacji

OPINIA

dotycząca odstępstwa od zapisów art. 53 i 54 Ustawy z dnia 28 marca 2003r. o Transporcie Kolejowym (Dz.U. 2023 poz. 602) oraz w § 4.1. Rozporządzenia Ministra Infrastruktury z dnia 8 sierpnia 2008r. w sprawie wymagań w zakresie odległości i warunków dopuszczających usytuowanie drzew i krzewów, elementów ochrony akustycznej i wykonywania robót ziemnych w sąsiedztwie linii kolejowej, a także sposobu urządzania i utrzymywania zasłon odśnieżnych oraz pasów przeciwpożarowych (Dz.U. 2020 poz. 1247)

Dotyczy: remontu nawierzchni drogi gminnej nr 224271G na odcinku Złotowo – Będźmierowice w sąsiedztwie linii kolejowej nr 215 Laskowice Pomorskie - Bąk

PKP Polskie Linie Kolejowe S.A. Zakład Linii Kolejowych w Gdyni, występując w imieniu spółki PKP Polskie Linie Kolejowe S.A, **będącej zarządcą infrastruktury kolejowej**, w rozumieniu Ustawy z dnia 28 marca 2003 r o transporcie kolejowym, w stosunku m.in. do linii kolejowej nr 215 Laskowice Pomorskie - Bąk, na podstawie art. 57 ust. 2

opiniuje pozytywnie

projekt remontu nawierzchni drogi gminnej nr 224271G na odcinku Złotowo – Będźmierowice w sąsiedztwie linii kolejowej nr 215 Laskowice Pomorskie - Bąk, w odległości mniejszej niż 4m i mniejszej 10 m od granicy obszaru kolejowego, który stanowią działki nr 119 obręb Będźmierowice i nr 88 obręb Złotowi jednocześnie w odległości mniejszej niż 20 m od osi toru w/w linii kolejowej.

Uzasadnienie

Remont nawierzchni drogi gminnej nr 224271G na odcinku Złotowo - Będźmierowice w sąsiedztwie linii kolejowej nr 215 Laskowice Pomorskie - Bąk, nie spowoduje zakłócenia eksploatacji w/w linii kolejowej, nie zakłóci działania urządzeń związanych z prowadzeniem ruchu kolejowego, a także nie spowoduje zagrożenia bezpieczeństwa ruchu kolejowego.

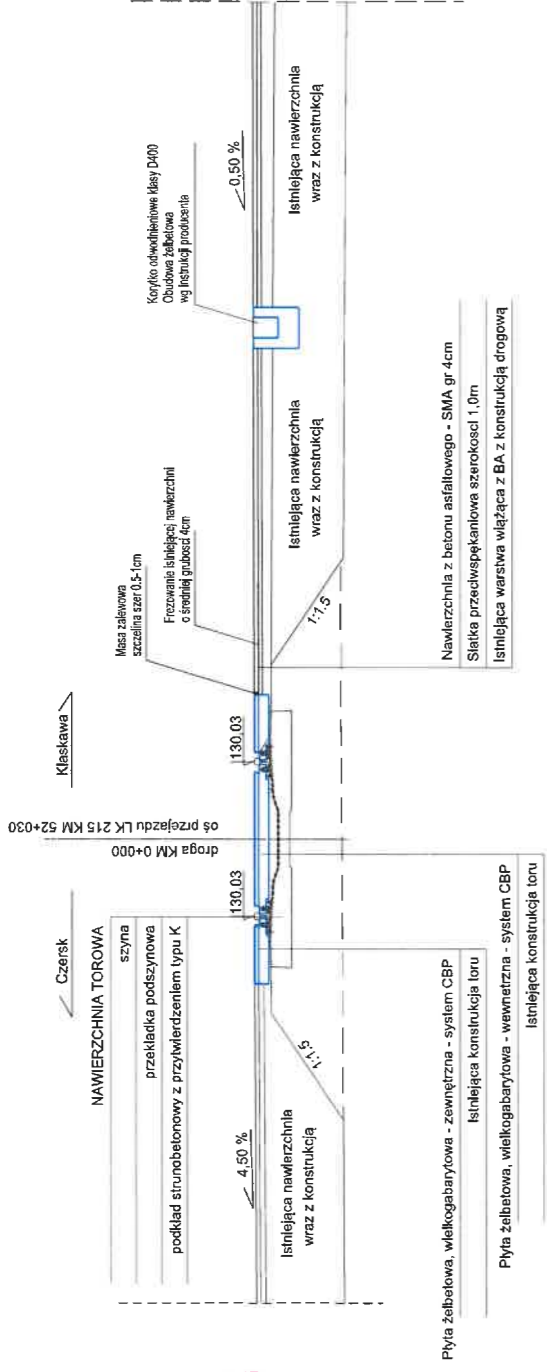
Niniejsza opinia została wydana w celu załączenia do wniosku o udzielenie zgody na odstępstwo od zapisów wymienionego na wstępie art. 53 i 54 Ustawy o transporcie kolejowym § 4.1. Rozporządzenia Ministra Infrastruktury z dnia 8 sierpnia 2008r.. Niniejsza opinia wydana jest na podstawie aktualnych działań oraz zamierzeń inwestycyjnych PKP Polskie Linie Kolejowe S.A. i jest ważna przez okres 24 miesięcy od daty jej wydania. W przypadku upłynięcia terminu ważności lub w przypadku zmian w projekcie, należy uzyskać prolongatę opinii lub nową opinię. Prowadzenie robót budowlanych, z szczególnie ziemnych w odległości mniejszej niż 20 m od granicy obszaru kolejowego bez ważnego uzgodnienia tutejszego Zakładu Linii Kolejowych będzie traktowane jako działanie nieuprawnione, ze wszystkimi tego konsekwencjami.

Integralną częścią niniejszej opinii jest ostemplowany projekt zagospodarowania terenu.

Opracował/a:
Anna Salak
tel. +48 58 721 11 25


ZASTĘPCA DYREKTORA
ds. Technicznych
Leszek Lewiński

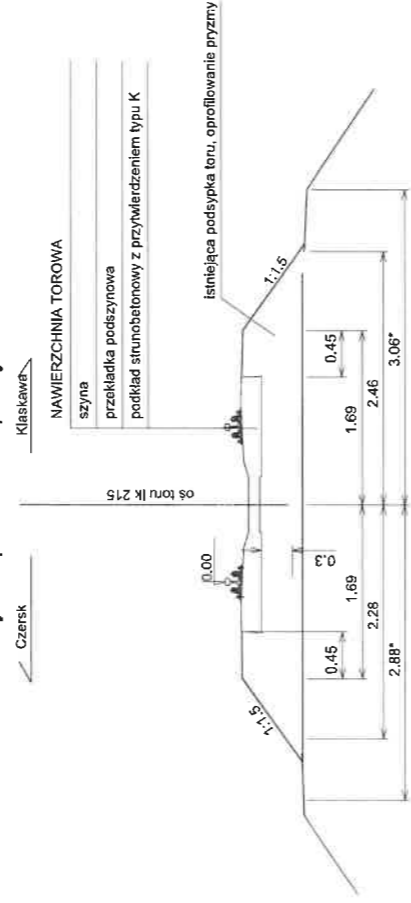
Przekrój w osi drogi A-A



PKP POLSKIE LINIE KOLEJOWE S.A.
Zakład Linii Kolejowych w Gdyni
81-333 Gdynia, ul. Morska 24

9211JNSA.2133.160.2023.AS

Przekrój 6m przed i za przejazdem



Nazwa i adres obiektu budowlanego

Remont nawierzchni drogi gminnej nr 224271G na odcinku Złotowo - Bedzmirownice w sąsiedztwie obszaru kolejowego

Inwestor: Gmina Czersk

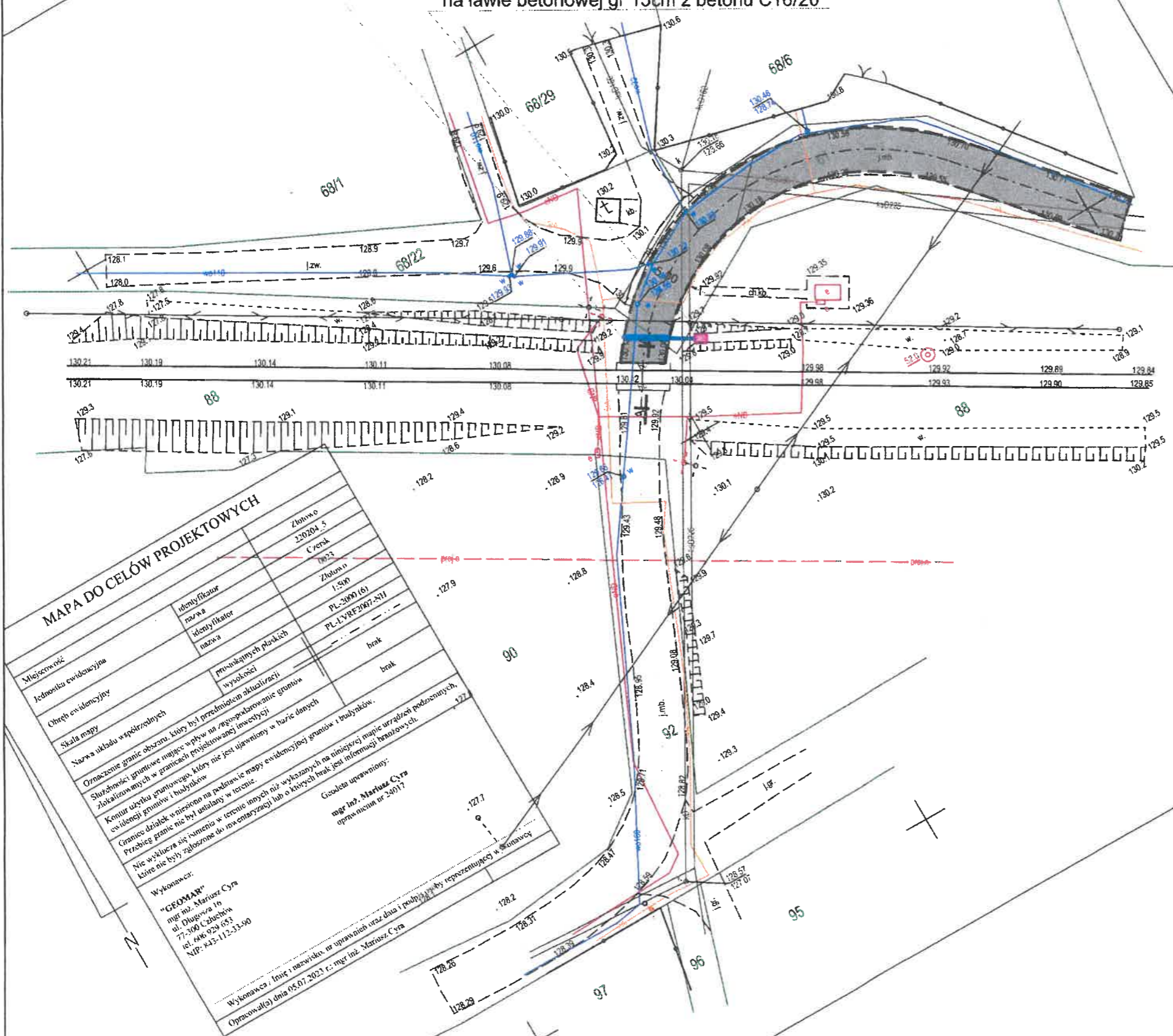
Nazwa rysunku
Przekroje nawierzchni przejazdu kolejowo-drogowego
Skala 1:50
Nr rys. 2

Branża	Imię i nazwisko	Uprawnienia	Podpis
Projektant br. drogowa	mgr inż. Daniel Folehr	Upr. bud. POM/0101/POOD/11	

6 lipiec 2023r

Korytko odwodnieniowe wg szczegółu zakończony skrzynką rewizyjno-odpływową

Umocnienie wylotu za pomocą kostki kamiennej 15/17cm na ławie betonowej gr 15cm z betonu C16/20



PKP POLSKIE LINIE KOLEJOWE S.A.
Zakład Linii Kolejowych w Gdyni
81-333 Gdynia, ul. Moraka 24

12117NSA.2133.160.2023.A5

LEGENDA

Remont istniejącej nawierzchni poprzez wykonanie frezowania oraz ułożenie nowej warstwy ścieralnej z betonu asfaltowego - SMA gr 4cm

MAPA DO CELÓW PROJEKTOWYCH

Miejscowość	Złotowo
Jednostka ewidencyjna	220204_5
Chreń ewidencyjny	Czersk 0623
Skala mapy	Złotowo 1:500
Nazwa układu współrzędnych	PL-2000 (67)
Identyfikator	PL-1.YRP.2007-211
Identyfikator nazwa	brak
Przebieg granic	brak
Wysokość	brak
Przebieg granic w granicach projektowanej inwestycji	
Granice działek w miejscu na podstawie mapy ewidencyjnej granic i budynków.	
Służebności gruntowe mające wpływ na wyznaczony obszar inwestycyjny	
Zlokalizowanych w granicach projektowanej inwestycji	
Kontury urządzeń inżynierskich na podstawie mapy ewidencyjnej granic i budynków.	
Granice działek w miejscu na podstawie mapy ewidencyjnej granic i budynków.	
Przebieg granic nie był ustalony w terenie.	
Granice działek w miejscu na podstawie mapy ewidencyjnej granic i budynków.	
Przebieg granic nie był ustalony w terenie.	
Granice działek w miejscu na podstawie mapy ewidencyjnej granic i budynków.	
Przebieg granic nie był ustalony w terenie.	
Granice działek w miejscu na podstawie mapy ewidencyjnej granic i budynków.	
Przebieg granic nie był ustalony w terenie.	

Wykonawca:
"CEOMA" s.p. z o.o.
mgr inż. Mariusz Cyra
ul. Długosza 10
71-300 Czeszów
tel. 71-730 924 653
NIP: 643-112-33-90

Opracował(a) dnia 05.07.2023 r.: mgr inż. Mariusz Cyra

Nazwa i adres obiektu budowlanego			
Remont nawierzchni drogi gminnej nr 224271G na odcinku Złotowo - Bedmierownice w sąsiedztwie obszaru kolejowego			
Inwestor: Gmina Czersk			
Nazwa rysunku Projekt zagospodarowania terenu		Skala 1:500 Nr rys 1	
Branża	Imię i nazwisko	Uprawnienia	Podpis
Projektant br. drogowa	mgr inż. Daniel Foleh	Upr. bud. POM/0101/POOD/11	
6 lipiec 2023r			