


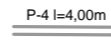
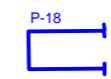


**OZNACZENIA:**

-  ZNAKI PIONOWE ISTNIEJĄCE DO LIKWIDACJI  
istn. A-7 do likwidacji
-  ZNAKI PIONOWE ISTNIEJĄCE  
istn. A-7
-  ZNAKI PIONOWE PROJEKTOWANE  
proj. D-6

-  ISTNIEJĄCE ZNAKI POZIOME  
P-4 l=4,00m
-  PROJEKTOWANE ZNAKI POZIOME  
P-18

Opracował: DI PROJEKT Irmina Dyzma ul. Oliwkowa 1: 62-035 Błażejówko e-mail: biuro.diprojekt@gmail.com Tel.: 511-219-622		Inwestor: Burmistrz Miasta i Gminy Kórnik pl. Niepodległości 1 62-035 Kórnik	
 			
Tytuł opracowania: <b>WPROWADZENIE STAŁEJ ORGANIZACJI RUCHU NA DRODZE GMINNEJ ULICY WODNEJ W KÓRNIKU.</b>			
Faza opracowania: <b>STAŁA ORGANIZACJA RUCHU</b>			
Tytuł rysunku: <b>PLAN SYTUACYJNY</b>	Data: 11.2019	Nr rysunku: 2	Skala: 1:500
Stanowisko: Projektant:	Imię i nazwisko: mgr inż. Irmina Dyzma	Uprawnienia: specjalnie	Podpis: DROGI