

<div><div><div></div><div>JEDNOSTKA PROJEKTOWA</div></div><div><div>IRENEUSZ IGNASZAK</div><div>BUDOWNICTWO KOMUNIKACYJNE</div><div>PROJEKTY NADZORY</div></div><div><div>OS. KONSTYTUCJI 3 MAJA 14a</div><div>63-200 JAROCIN</div></div><div><div>Tel. 603 333 671</div><div>fax. 62 505 43 15</div></div></div>				
NAZWA OBIEKTU BUDOWLANEGO		PRZEBUDOWA DROGI NA DZIAŁCE NR 1 I 149 W WYSOGOTÓWKU NA ODCINKU 0,185 KM		
INWESTOR		GMINA KOTLIN ul. Powstańców Wlkp. 3 63-220 KOTLIN		
RYSUNEK		PLAN ORIENTACYJNY		
PROJEKTANT	mgr inż. Ireneusz Ignaszak UAN – 8386/7/8		PODPIS	
OPRACOWAŁ	inż. Paweł Ignaszak		PODPIS	
SPRAWDZIŁ	mgr inż. Andrzej Tomaszewski 27/85Pw 370/88/Pw		PODPIS	
stadium	branża	skala	data	numer rysunku
Projekt budowlany	Drogowa	1 : 25000	02.2019	1



MAPA DO CELÓW PROJEKTOWYCH

GGN-ODGK.:	6640.171.2019
Miejscowość:	Wysogotówek
Identyfikator i nazwa jednostki ewidencyjnej:	300803_2 Kotlin
Identyfikator i nawa obrębu ewidencyjnego:	0012 Wysogotówek
Skala mapy:	1 : 500
Nazwa układu współrzędnych prostokątnych płaskich	2000/18
Nazwa układu wysokości	Kronsztad 86
Numer sekcji	6.167.17.04.4.2
Oznaczenie granic obszaru, który był przedmiotem aktualizacji	-----
Informacja o służebnościach gruntowych zlokalizowanych w granicach projektowanej inwestycji	Nie badano
Data opracowania mapy	04.02.2019
USŁUGI GEODEZYJNO-KARTOGRAFICZNE Włodzimierz Wojtczak 63-200 JAROCIN, ul. Glinki 6D Tel. 602-749-498	USŁUGI GEODEZYJNO-KARTOGRAFICZNE Włodzimierz Wojtczak Geodeta uprawniony nr upr. 18011 63-200 Jarocin, ul. Glinki 6D tel./fax 62 747-95-17, 602-749-498 podpis osoby reprezentującej wykonawcę
Nazwa / imię i nazwisko wykonawcy	18011
imię i nazwisko geodety uprawnionego, który opracował mapę	nr uprawnień i podpis geodety

Poświadczam się zgodność  
niniejszej kopii z treścią materiału  
państwowego zasobu

**STAROSTA JAROCIŃSKI**






**OPERAT TECHNICZNY**  
(Nazwa materiału zasobu)  
**P.3006. 2019.256**  
(Identyfikator ewidencyjny materiału zasobu)  
**19.02.2019**  
(Data wykonania kopii)  
**Z up. Starosty**

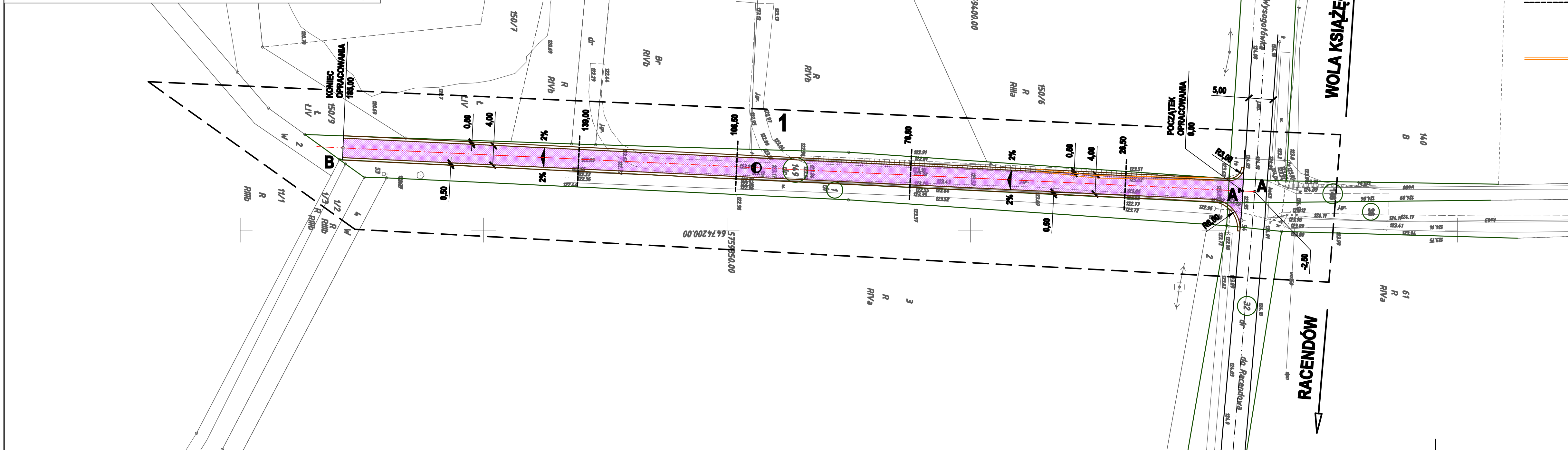
Krzysztof Sobczak  
Naczelnik Wydziału Geodezji i Gospodarki  
Nieruchomościami  
(Inne, nieprawidłowe dane nie będące zgodne z oryginałem)

WYKAZ WSPÓLRZĘDNYCH  
PROJEKTOWANYCH PUNKTÓW

PUNKTY CHARAKTERYSTYCZNE	X	Y
A -2,50	5759458,36	6474192,09
A' 0,00	5759455,88	6474191,97
B 185,00	5759271,11	6474183,13

LEGENDA

-  NAWIERZCHNIA - BETON ASFALTOWY
-  POBOCZE SZER. 0,50 m Z KRUSZYWA ŁAMANEGO STABILIZOWANEGO MECHANICZNIE
-  GRANICE DZIAŁEK
-  MIEJSCE POMIARU RZĘDNEJ WYSOKOŚCIOWEJ W OŚI DROGI
-  RURA OSŁONOWA TYPU "AROT" Ø110mm (DLA ISTNIEJĄCYCH KABLI RURA DWUDZIELNA)

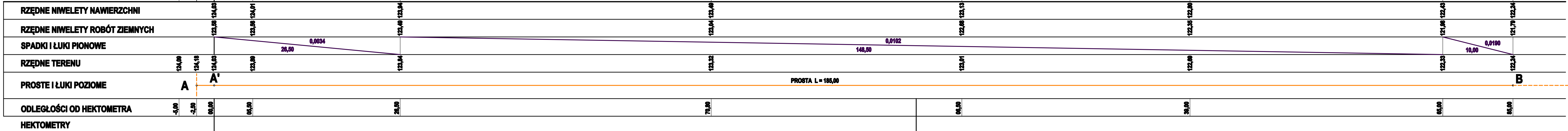


RACRNDÓW WOLA KSIĄŻĘCA

LEGENDA

- Niweleta nawierzchni
- Niweleta robót ziemnych
- Niweleta terenu

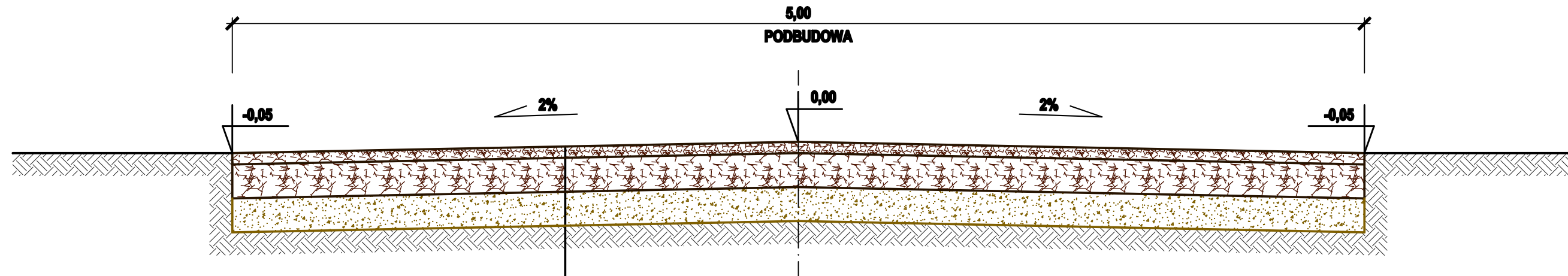
POZIOM PORÓWNAWCZY= 121,00



JEDNOSTKA PROJEKTOWA	<div><div></div><div>IRENEUSZ IGNASZAK</div><div>BUDOWNICTWO KOMUNIKACYJNE</div><div>PROJEKTY NADZORY</div></div> <div>OS. KONSTYTUCJI 3 MAJA 14a 63 - 200 JAROCIN</div> <div>Tel. 603 333 671 fax. 62 505 43 15</div>			
NAZWA OBIEKTU BUDOWLANEGO	PRZEBUDOWA DROGI NA DZIAŁCE NR 1 I NR 149 W WYSOGOTÓWKU NA ODCINKU 0,185 KM			
INWESTOR	GMINA KOTLIN ul. Powstańców Wlkp. 3 63-220 KOTLIN			
RYSunEK	PRZEKRÓJ PODŁUŻNY			
PROJEKTANT	mgr inż. Ireneusz Ignaszak UAN - 8386/7/8	PODPIS		
OPRACOWAŁ	inż. Paweł Ignaszak	PODPIS		
SPRAWDZIŁ	mgr inż. Andrzej Tomaszewski 27/85/Pw 370/88/Pw	PODPIS		
stadum	branda	stadu	data	numar rysunku
Projekt budowlany	Drogowa	1:25/250	02.2019	3



ETAP I - WYKONANIE PODBUDOWY

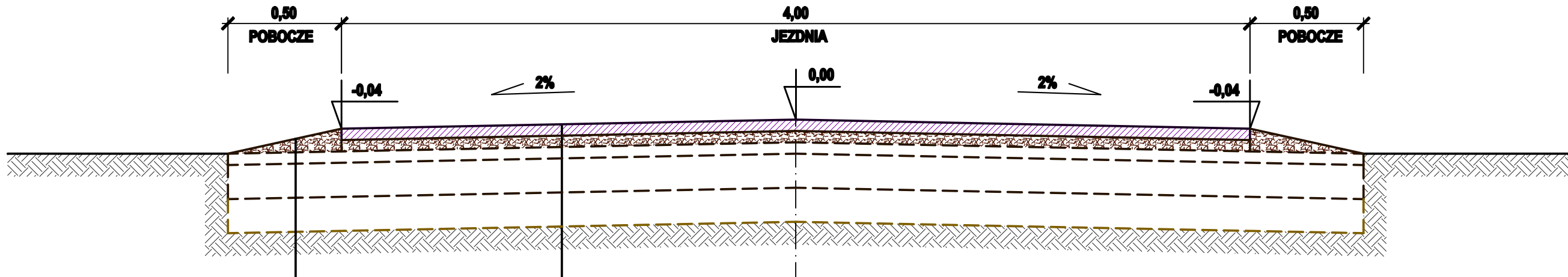


5 cm	<b>WARSTWA PODBUDOWY GÓRNEJ</b> kruszywo łamane stabilizowane mechanicznie o uziarnieniu ciągłym 0/31,5 mm
15 cm	<b>WARSTWA PODBUDOWY DOLNEJ</b> kruszywo łamane stabilizowane mechanicznie o uziarnieniu ciągłym 0/63 mm
15 cm	<b>WARSTWA ODSĄCZAJĄCA</b> żwir

kruszywo łamane stabilizowane mechanicznie  
o uziarnieniu ciągłym 0/31,5 mm

0 + 10 cm

ETAP II - UŁOŻENIE WARSTWY ASFALTOWEJ  
I WARSTWY WYRÓWNAWCZEJ  
Z WYKONANIEM POBOCZY



5 cm	<b>WARSTWA ŚCIERALNA</b> beton asfaltowy o uziarnieniu 0/8mm ( AC8S )
5 cm	<b>WARSTWA WYRÓWNAWCZA</b> kruszywo łamane stabilizowane mechanicznie o uziarnieniu ciągłym 0/31,5 mm
35 cm	<b>WARSTWA PODBUDOWY</b> WYKONANA W ETAPIE I

JEDNOSTKA PROJEKTOWA	 <b>IRENEUSZ IGNASZAK</b> BUDOWNICTWO KOMUNIKACYJNE PROJEKTY NADZORY OS. KONSTYTUCJI 3 MAJA 14a 63 - 200 JAROCIN Tel. 603 333 671 fax. 62 505 43 15			
NAZWA OBIEKTU BUDOWLANEGO	<b>PRZEBUDOWA DROGI NA DZIAŁCE NR 1 I NR 149 W WYSOGOTÓWKU NA ODCINKU 0,185 KM</b>			
INWESTOR	<b>GMINA KOTLIN ul.Powstańców Wlkp. 3 63-220 KOTLIN</b>			
RYSunEK	<b>PRZEKRÓJ NORMALNY</b>			
PROJEKTANT	mgr Inż. Ireneusz Ignaszak UAN - 838677/8	PODPIS		
OPRACOWAŁ	Inż. Paweł Ignaszak	PODPIS		
SPRAWDZIŁ	mgr Inż. Andrzej Tomaszewski 27/65/Pw 370/88/Pw	PODPIS		
etadum	branża	skala	data	numer rysunku
Projekt budowlany	Drogowa	1:20	02.2019	4