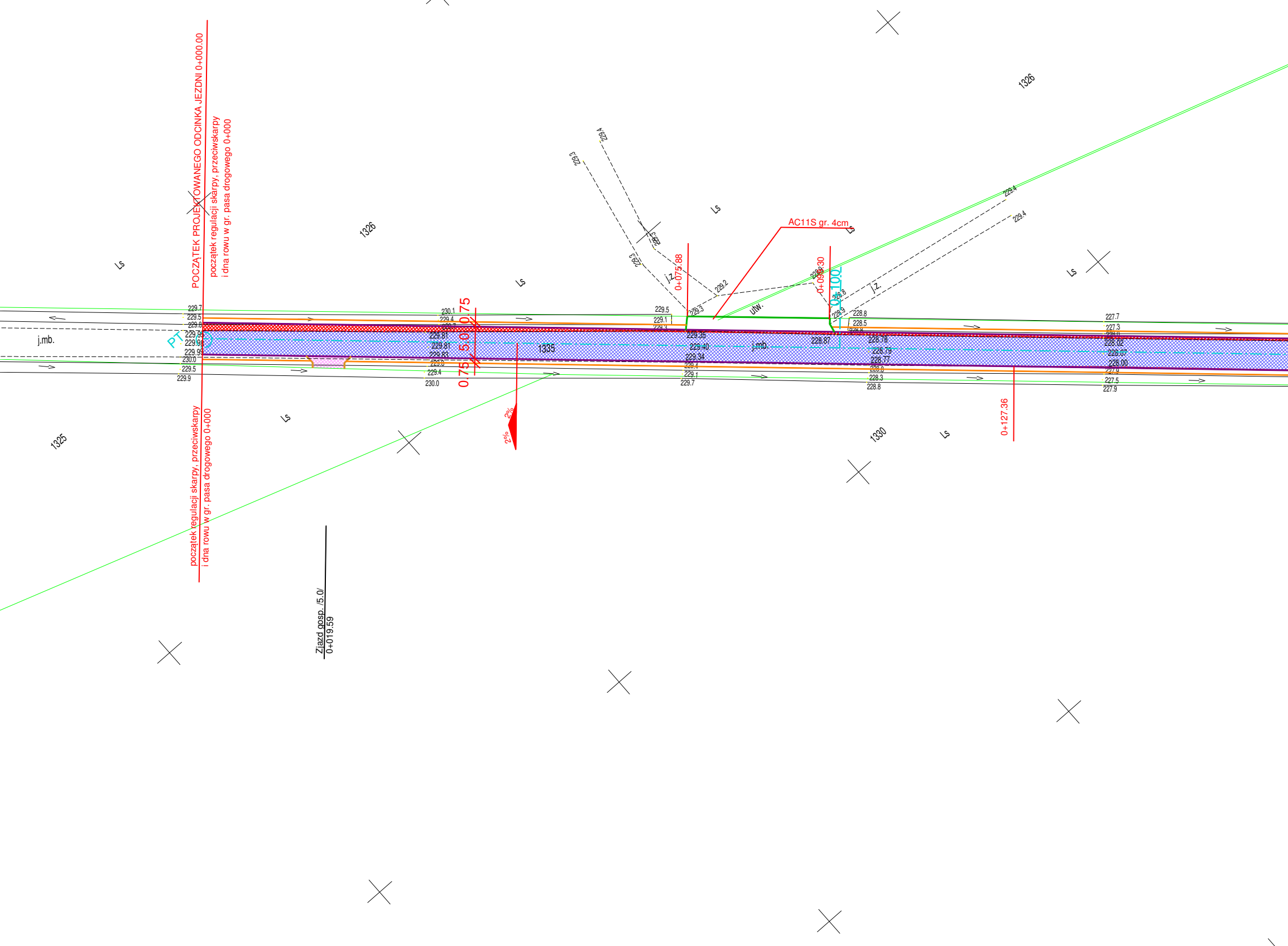
POCZĄTEK PROJEKTOWANEGO ODCINKA JEZDNI 0+000.00
początek regulacji skarpy, przeciwskarpy
i dna rowu w gr. pasa drogowego 0+000
początek regulacji skarpy, przeciwskarpy
i dna rowu w gr. pasa drogowego 0+000
PT
j.mb.
1326
1326
1325
1335
1330
Ls
Ls
Ls
Ls
Ls
Ls
Ls
Ls
AC11S gr. 4cm
0+075.88
0+098.30
0+100
0+127.36
0.75
5.0
0.75
2%
2%
j.z.
j.z.
utw.
j.mb.
Zjazd gosp. /5.0/
0+019.59
229.7
229.5
229.8
229.95
229.98
229.99
230.0
229.5
229.9
230.1
229.4
229.7
229.81
229.81
229.83
229.8
229.4
230.0
229.5
229.1
229.3
229.35
229.40
229.34
229.4
229.1
229.7
229.3
229.2
229.3
229.3
229.4
229.3
228.8
228.9
228.8
228.8
228.5
228.8
228.87
228.78
228.79
228.77
228.8
228.3
228.8
229.4
229.4
227.7
227.3
228.0
228.02
228.07
228.00
227.8
227.5
227.9

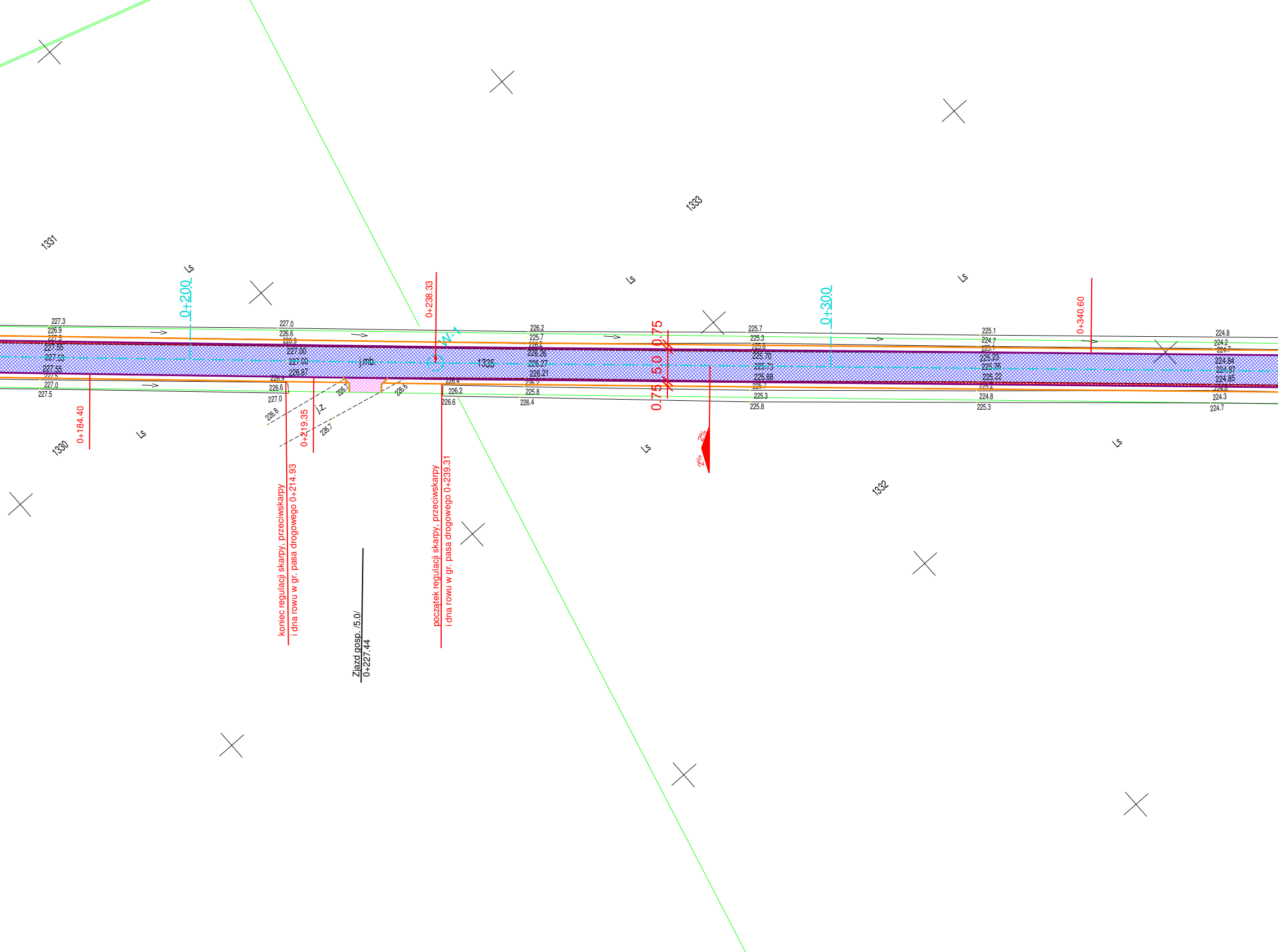
1331
1333
1330
1332
1335
Ls
0+200
0+300
0+238.33
0+340.60
0+184.40
0+219.35
W-1
j.mb.
j.z.
0.75
5.0
0.75
2%
2%
227.3
226.9
227.55
227.53
227.55
227.0
227.5
227.0
226.6
227.00
227.00
226.87
226.9
226.6
227.0
226.8
226.7
226.7
226.6
226.4
226.2
226.6
226.2
225.7
226.26
226.27
226.21
225.8
226.4
225.7
225.3
225.70
225.73
225.68
225.3
225.8
225.1
224.7
225.23
225.26
225.22
224.8
225.3
224.8
224.2
224.84
224.87
224.85
224.3
224.7
koniec regulacji skarpy, przeciwskarpy
i dna rowu w gr. pasa drogowego 0+214.93
początek regulacji skarpy, przeciwskarpy
i dna rowu w gr. pasa drogowego 0+239.31
Zjazd gosp. /5.0/
0+227.44


1333
Ls
0+400
0+421.23
Ls
Ls
0+500
Ls
1333
224.6
224.1
224.6
224.62
224.66
224.59
224.5
224.1
224.6
j.mb.
224.1
223.7
224.4
224.40
224.42
224.36
224.3
223.7
224.2
1335
224.1
223.5
224.1
224.25
224.28
224.19
224.1
223.3
223.9
0.75
5.0
0.75
223.8
223.3
223.8
223.94
224.03
223.95
223.9
223.2
223.8
j.mb.
224.0
223.1
223.6
223.85
223.83
223.85
223.8
223.4
223.7
Ls
1332
0+461.66
2%
2%
0+512.45
Ls
1332

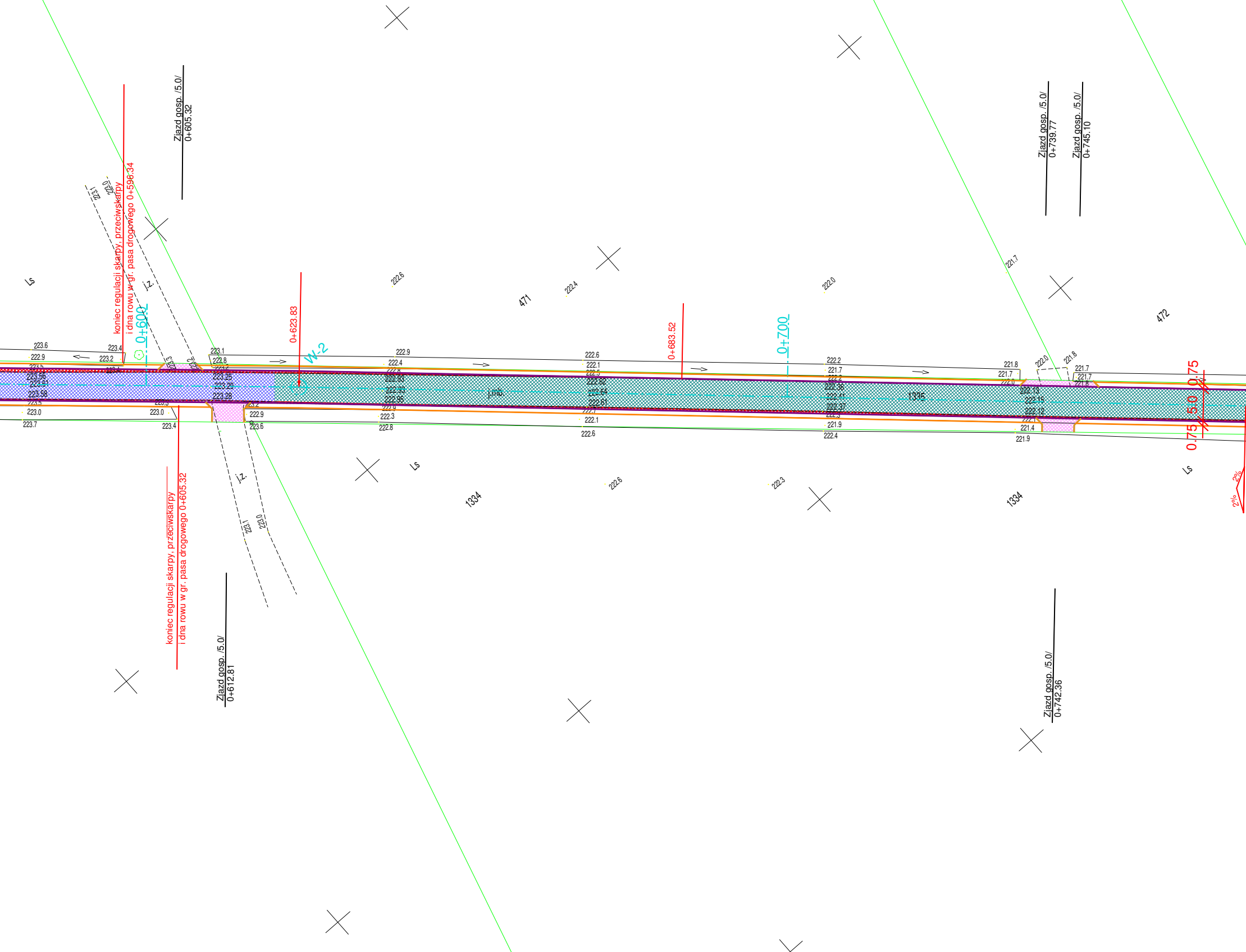
Zjazd gosp. /5.0/
0+605.32
Zjazd gosp. /5.0/
0+739.77
Zjazd gosp. /5.0/
0+745.10
koniec regulacji skarpy, przeciwskarpy
i dna rowu w gr. pasa drogowego 0+596.34
0+600
0+623.83
W-2
0+683.52
0+700
j.z.
j.mb.
Ls
471
472
1334
1335
koniec regulacji skarpy, przeciwskarpy
i dna rowu w gr. pasa drogowego 0+605.32
Zjazd gosp. /5.0/
0+612.81
Zjazd gosp. /5.0/
0+742.36
0.75
5.0
0.75
2%
2%
223.6
222.9
223.4
223.2
223.56
223.81
223.58
223.0
223.7
223.4
223.1
222.8
223.25
223.29
223.28
222.9
223.6
222.9
222.4
222.93
222.93
222.95
222.3
222.8
222.6
222.1
222.62
222.64
222.61
222.1
222.6
222.2
221.7
222.38
222.41
222.37
221.9
222.4
221.8
221.7
222.0
221.8
221.7
222.13
222.15
222.12
221.4
221.9
221.7
222.6
222.4
222.0
222.6
222.3
223.1
223.0

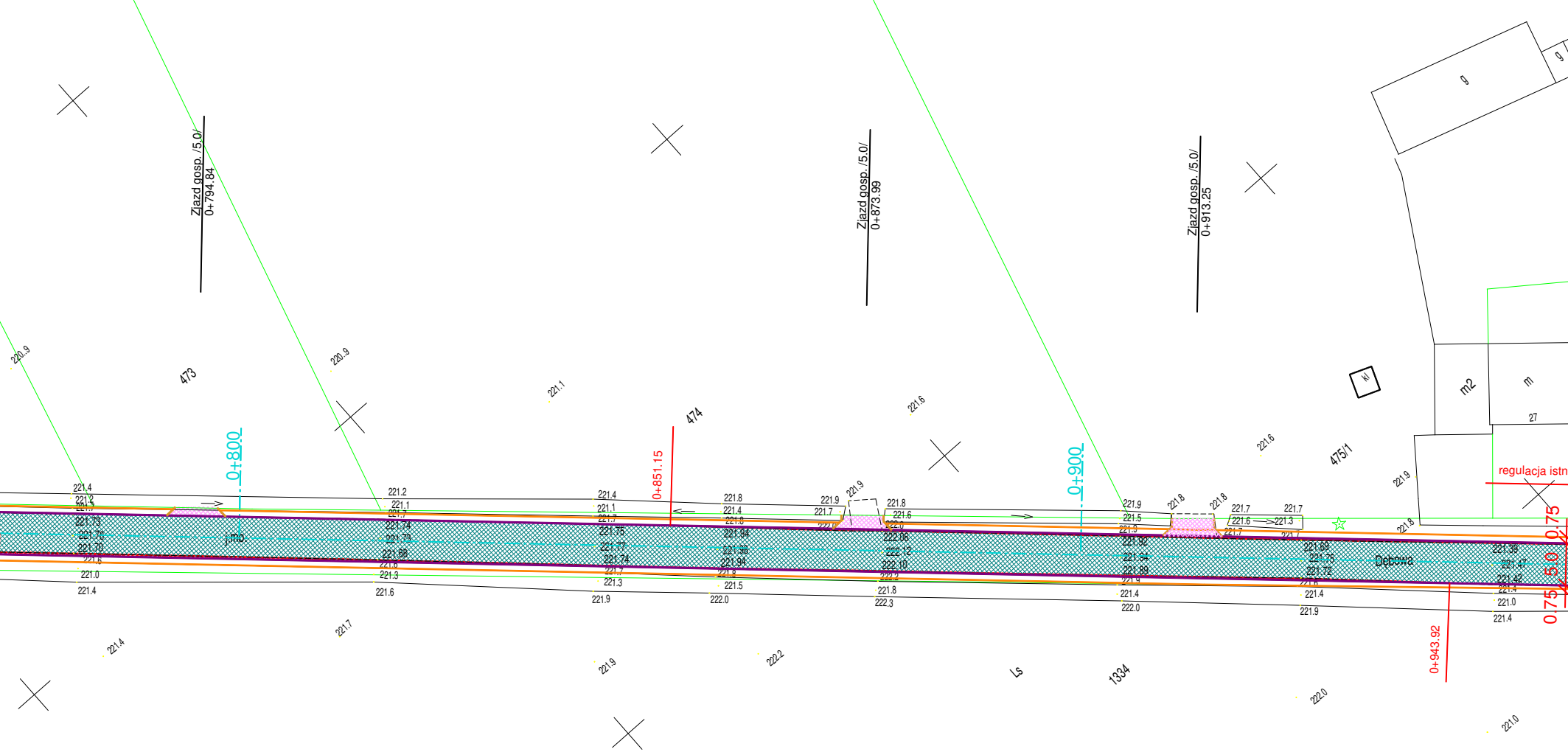
Zjazd gosp. /5.0/
0+794.84
Zjazd gosp. /5.0/
0+873.99
Zjazd gosp. /5.0/
0+913.25
9
g
220.9
220.9
473
221.1
474
221.6
475/1
m2
m
27
221.6
221.9
regulacja istn
0+800
0+851.15
0+900
0+943.92
0.75
5.0
0.75
j.mb.
Dębowa
221.4
221.2
221.73
221.70
221.70
221.0
221.4
221.2
221.1
221.74
221.73
221.68
221.3
221.6
221.4
221.1
221.75
221.77
221.74
221.7
221.3
221.9
221.8
221.4
221.94
221.98
221.94
221.8
221.5
222.0
221.9
221.7
221.9
221.8
221.6
222.06
222.12
222.10
222.2
221.8
222.3
221.9
221.5
221.92
221.94
221.89
221.4
222.0
221.8
221.8
221.7
221.7
221.6
221.3
221.7
221.89
221.75
221.72
221.4
221.9
221.8
221.38
221.47
221.42
221.0
221.4
221.4
221.7
221.9
222.2
Ls
1334
222.0
221.0

Poświadcza się, że niniejszy dokument został opracowany w wyniku prac geodezyjnych i kartograficznych, których rezultaty zawiera operat techniczny wpisany do ewidencji materiałów państwowego zasobu geodezyjnego i kartograficznego

Organ prowadzący państwowy zasób geodezyjny i kartograficzny	STAROSTA PAJĘCZAŃSKI
Identyfikator ewidencyjny materiału zasobu - operatu technicznego	P.1009. 2019.764
Data wpisania operatu technicznego do ewidencji materiałów zasobu	2019 -08- 22
Imię, nazwisko i podpis osoby reprezentującej organ	Zup. STAROSTY

Adam Mucha
GEODETA POWIATOWY
Naczelnik Wydziału Geodezji, Kartografii, Katastru i Gospodarki Nieruchomościami

MAPA DO CELÓW PROJEKTOWYCH

Oznaczenie kancelaryjne pracy geodezyjnej		GN.6642.876.2019	
Nr działki		9-1335,6-222,6-393	
Jednostka ewidencyjna	identyfikator	100907_2	
	nazwa	Strzelce Wielkie	
Obręb ewidencyjny	identyfikator	0009	0006
	nazwa	Strzelce Wielkie	Marzęcice
Skala Mapy		1:500	
Nazwa układu współrzędnych	prostokątnych płaskich	2000/18	
	wysokości	Kronsztadt 86	
Oznaczenie granic obszaru, który był przedmiotem aktualizacji		------------	
Oznaczenie i informacje o służebnościach gruntowych mających wpływ na zagospodarowanie gruntów, zlokalizowanych w granicach projektowanej inwestycji		Nie badano	

PRZEDSIĘBIORSTWO MIERNICZE
GEOMETRA Łukasz Janecki
ul. Widawska 41E, 98-354 Siemkowice
tel. 605 496 156
NIP 7722094149, REGON 381372203

GEODETA UPRAWNIONY
Ł. Janecki
mgr inż. Łukasz Janecki
tel. 605 496 156
nr upr. zaw. 21421

🟥 - poszerzenie jezdni do szerokości 5,0m

🟦 - nawierzchnia z mieszanki min.-bit AC11S

🟩 - nawierzchnia z mieszanki min.-bit AC11S+wyrównanie z KŁSM

🟪 -zjazd z destruktu

— - krawędź jezdni o nawierzchni z betonu asfaltowego AC11S

— -krawędź poboczy

— - granica pasa drogowego

— - poszerzenie jezdni

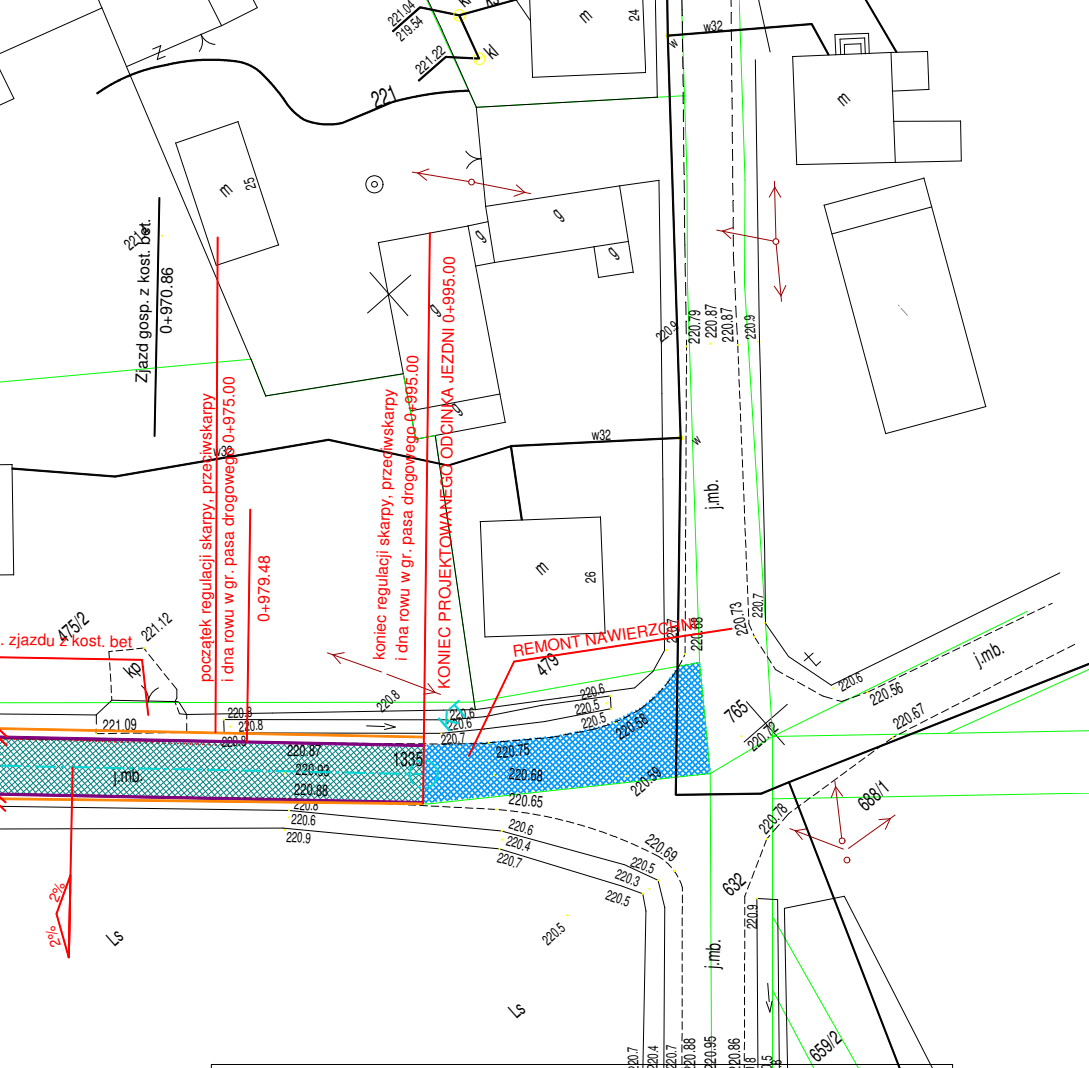
221.04
219.54
kl
m
24
w32
w
m
221.22
kl
221
m
25
g
g
g
221.44
Zjazd gosp. z kost. bet.
0+970.86
początek regulacji skarpy, przeciwskarpy
i dna rowu w gr. pasa drogowego 0+975.00
0+979.48
koniec regulacji skarpy, przeciwskarpy
i dna rowu w gr. pasa drogowego 0+995.00
KONIEC PROJEKTOWANEGO ODCINKA JEZDNI 0+995.00
220.9
220.79
220.87
220.87
220.9
w32
w
j.mb.
m
26
REMONT NAWIERZCHNI
479
220.7
220.88
220.73
220.7
zjazdu z kost. bet
475/2
221.12
kp
221.09
220.8
220.8
220.8
220.8
220.87
220.93
220.88
1335
j.mb.
220.6
220.6
220.7
220.6
220.5
220.5
220.58
220.75
220.68
220.59
220.65
765
220.72
220.6
220.56
220.67
j.mb.
688/1
220.78
220.8
220.6
220.9
220.6
220.4
220.7
220.69
220.5
220.3
220.5
632
2%
2%
Ls
220.5
Ls
j.mb.
220.9
220.7
220.4
220.7
220.88
220.95
220.86
220.8
220.5
220.8
221.0
659/2
684
689/1
0/31,5

INWESTOR/ZAMAWIAJĄCY

Gmina Strzelce Wielkie
98-337 Strzelce Wielkie, ul. Częstochowska 19

JEDNOSTKA PROJEKTOWA

JM Budownictwo

JM BUDOWNICTWO Joanna Młynarska
97-400 Bełchatów
ul. Mostowa 2

OBIEKT

Przebudowa drogi gminnej 109313E o długości odcinka 995m

NR RYS.
1

TEMAT:

Projekt zagospodarowania terenu

SKALA
1 : 500

Branża/Specjalność	Imię i nazwisko	Nr uprawnień i specjalność	Podpis
Komunikacyjna/ drogowa	Projektował: mgr inż.Krzysztof Haus	UAN.IV-10220/184/82	
Komunikacyjna/ drogowa	Opracował: mgr inż.Joanna Młynarska	LOD/0294/OWOD/05	

DATA
sierpień, 2019