






LEGENDA


- 


Istniejące oznakowanie pionowe
- 


Projektowane oznakowanie pionowe
- 


Projektowane oznakowanie poziome
- 


Krawędź jezdni bitumicznej
- 


Krawędź jezdni z kostki brukowej-krawężnik
- 


Krawędź chodnik-jezdni wykonana z krawężnika betonowego wtopionego
- 


Krawężnik na jazdowy
- 


Óbrzeże betonowe
- 


Krawędź pobocza
- 


Krawędź skarpy
- 


Nawierzchnia z kostki brukowej
- 


Regulacja chodnika- dostosowanie do projektowanej geometrii
- 

Nawierzchnia zjazdu
- 

Nawierzchnia bitumiczna
- 

Pobocze
- 

Skarpa
- 

Mapa podkładowa
- 

Granice działek ewidencyjnych
- 

Granica działek drogowych

INWESTYCJA:
Przebudowy dróg gminnych ulic: Parkowa, Ogrodowa, Krótka, Grzybowa, Sucha, Łąkowa, Brzozowa, Polna, Świerkowa, Z. Herberta, Leśna, Wąska, Nadrzeczna, sięgające od ul. Piaskowej, sięgając do ul. Południowej, łącznik ul. Piaskowej i Szlacheckiej w miejscowości Białobrzegi, gmina Białobrzegi.

INWESTOR:
Urząd Miasta i Gminy w Białobrzegach
Pl. Zygmunta Starego 9
26-800 Białobrzegi
NIP 798-14-58-304

JEDNOSTKA PROJEKTOWA:
BEEQ Sp. z o o
Palikijach Pierwszych 4,
24-204 Wojciechów
NIP 7133101123
REGON 382121130

ZESPÓŁ AUTORSKI

funkcja	imię i nazwisko / nr uprawnień	podpis
projektant	mgr inż. Piotr Majder upr.LUB/0003/PBD/23	
opracował	mgr inż. Paweł Skwierczyński	

BRANŻA:
DROGOWA

STADIUM OPRACOWANIA:
INŻYNIERIA RUCHU

TYTUŁ RYSUNKU:
PLAN SYTUACYJNY STAŁA ORGANIZACJA RUCHU ul. ŚWIERKOWA

DATA: MARZEC 2024 r.	WERSJA: 1	SKALA: 1:500	NR RYSUNKU: 2
-------------------------	--------------	-----------------	------------------

