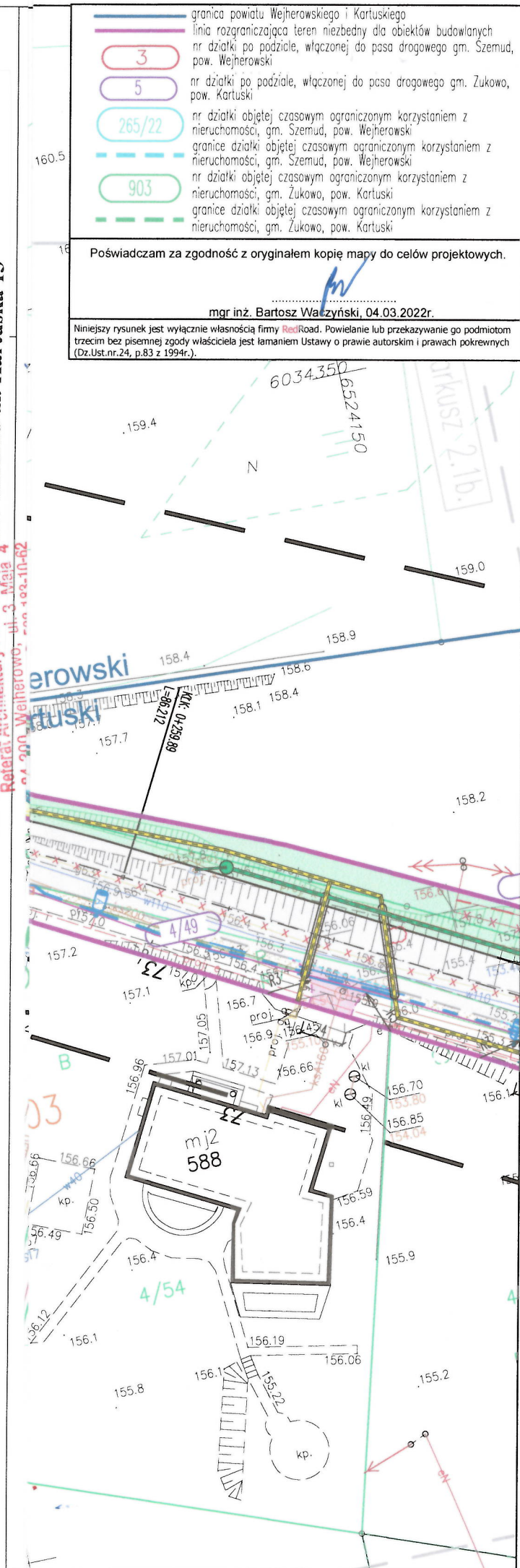


zezwalającej na realizację inwestycji drogowej

pn. "Budowa drogi Warzno-Karczemki wraz z sieciami"

Investor: Wójt Gminy Szemud 84-217 Szemud ul. Kartuska 13



— granica powiatu Wejherowskiego i Kartuskiego
 — linia rozgraniczająca teren niezbędny dla obiektów budowlanych nr działki po podziale, włączonej do pasa drogowego gm. Szemud, pow. Wejherowski
 3
 5
 265/22
 903

Poświadczam za zgodność z oryginałem kopię mapy do celów projektowych.
 mgr inż. Bartosz Ważyński, 04.03.2022r.
 Niniejszy rysunek jest wyłącznie własnością firmy RefRoad. Powielanie lub przekazywanie go podmiotom trzecim bez pisemnej zgody właściciela jest łamaniem Ustawy o prawie autorskim i prawach pokrewnych (Dz.Ust.nr.24, p.83 z 1994r.).

- LEGENDA:**
- TOM II: PROJEKT ARCHYTEKTONICZNO-BUDOWLANY - branża drogowa**
 os jezdni
 — krawężł jezdni
 — krawężł pobocza
 K1 - kr. bet. skośny 15x30 cm wyst. 12cm
 K2 - kr. bet. najazdowy 15x22 cm wyst. 12 cm
 K3 - kr. bet. obrzeże bet. 8x30 cm
 K4 - kr. bet. drogowy 12x25 cm
 — projektowany kanał technologiczny
 — projektowana studnia kanału technologicznego SKR-1
 — ściek korytkowy
 — balustrada U-11a
 — przepust
 — skarpy oraz rowy
 — ogrodzenie siatkowe wraz z bramami i furtkami
 — ogrodzenie przeznaczone do demontażu
- Konstrukcje nawierzchni:**
- KN1 (now. asf., ul. Przyleśna oraz ul. Jeziora)
 - KN 2 (nakładka asf., ul. Spacerowa, ul. Tuchomska)
 - KN 3 (jazd z kostki)
 - KN 4 (chodnik)
 - KN 4 (opaska drogowa)
 - KN5 (now. nieutwardzona, pobocze i jazdy)
 - KN6 (wyniesiona nawierzchnia)
 - KN7 (umocnienie skarp kamieniem naturalnym)
 - KN8 (umocnienie zbiornika oraz skarp płytami azurowymi)
- TOM III: PROJEKT ARCHYTEKTONICZNO-BUDOWLANY - branża sanitarna**
 — strefa ochrony gazociągu. Roboty budowlane należy wykonywać ręcznie
 — proj. wpust deszczowy Ø500 z wpustem 60x40cm z przykanalikiem Ø200
 — proj. sieć kanalizacji deszczowej Ø315/Ø400/Ø500/Ø600
 — proj. studnia Ø1200/Ø1500
 — demontowany gazociąg PEØ63
 — projektowany gazociąg
 — projektowany wodociąg w110
 — kanalizacja sanitarna do przełożenia wysokościowego
- TOM IV: PROJEKT ARCHYTEKTONICZNO-BUDOWLANY - branża teletechniczna**
 — likwidowana sieć teletechniczna
 — projektowana sieć teletechniczna
- TOM V: PROJEKT ARCHYTEKTONICZNO-BUDOWLANY - branża energetyczna**
 — Proj. linie kablowe sn
 — Proj. linie kablowe nn
 — proj. Linie kablowe nn – linie napowietrzne przewieszenie
 — unieczynnienie linii energetycznych
 — proj. linie kablowe oświetleniowe + bednarka FeZn 30x4
 — Słup oświetleniowy z oprawą LED dedykowaną do przejść dla pieszych, rozsył asymetryczny dla przejść
 — Słup oświetleniowy, Oprawa LED
- Uwagi:**
 1. Wymiary w [m]
 2. Wszelkie zasowy, studnie oraz inną armaturę techniczną istniejących sieci należy wyregulować do projektowanych nawierzchni. Studnie i wpusty zlokalizowane w nawierzchni jezdni winny posiadać pierścienie odciekające – w przypadku ich braku należy wyposażyć w nie istniejącą infrastrukturę techniczną.

Inwestycja drogowa/obiekt: Budowa drogi Warzno-Karczemki wraz z sieciami
 MAPA Z PROPONOWANYM PRZEBIEGIEM DROGI
 skala 1:500

Załącznik Nr 1A do decyzji nr AB.6740.11.14.2020.17 z dnia 2022-07-08

Data wydruku: 24.08.2022 11:35:16 plik: Z:\01_PROJEKTY\2019_37_Wiezno_aktualizacja_2_koncept\pl_050.dwg, 1657 / 566
Użytkownik: Tomasz, folder: Z:\01_PROJEKTY\2019_37_Wiezno_aktualizacja_2_koncept\pl_050.dwg, plier: DWS 16 PDF.plc3

zezwalającej na realizację inwestycji drogowej
pn: "Budowa drogi w Wejherowie-Karczemki wraz z sieciami"
Stalowa Droga 1 Nieodpłatnie
Inwestor: Wójt Gminy Szemud 84-217 Szemud ul. Kartuska 13

Ratował Architektury
84-200 Wejherowo, ul. 3. Maja 4
Reg. 191686414, NIP 588-183-10-62

Z. np. Starosty
Wicestarysta
Macek Thiel

BOGUSZ
GEODEZJA

ZIÓŁKOWSKI

Usługi Geodezyjne Marek Ziółkowski
ul. Świętego Jacka 24, 84-200 Wejherowo
+48 601741795 ziolkowski@bz-geodocja.pl
NIP: 588 178 90 06 REGON: 221227037

MAPA DO CELÓW PROJEKTOWYCH SKALA 1:500 ARKUSZ 2/6

Powiat: wejherowski kartuski
Gmina: Szemud Żukowo
Obręb: Dobrzewino Tuchom
Działka: 315 i inne 77 i inne
GD.6640.7476.2021 G.6640.8667.2021

Signed by /
Podpisano przez:

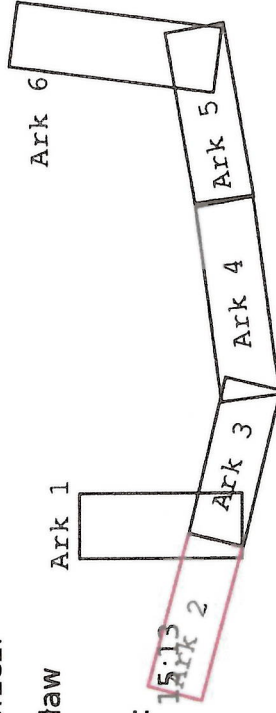
Marek Wiesław
Ziółkowski

Date / Data:
2021-08-27 15:13

Sporządził:

Wejherowo, 24.08.2021

Mapa jest aktualna w zakresie opracowania
Stan (S+U+W+E) aktualny na dzień 24.08.2021
Układ odniesienia "2000"
Poziom odniesienia "Kronsztadt 86"

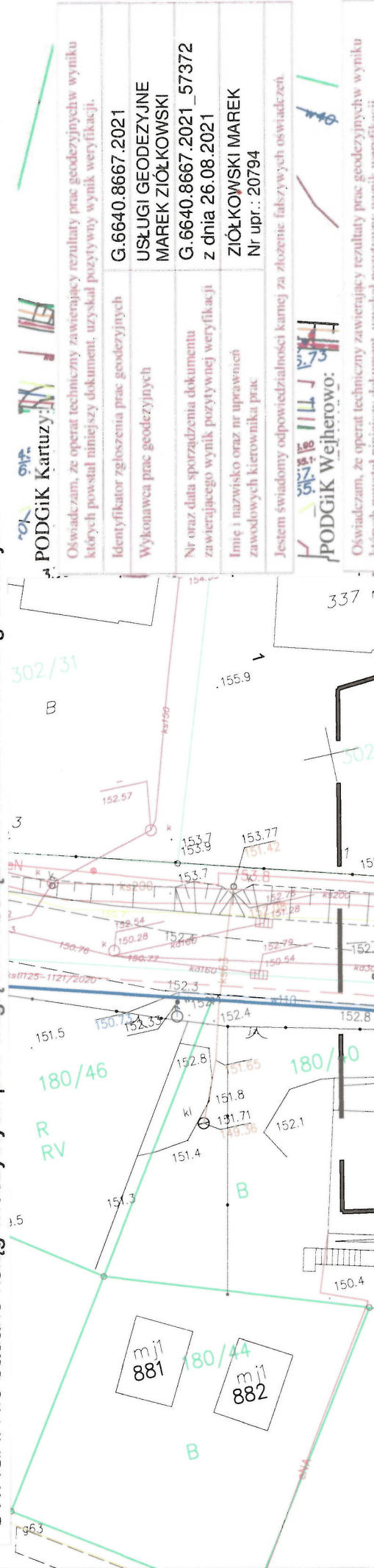


Pomiar szczegółów metodą bezpośrednią bez prawnego ustalania granic działek.

Wszelkie trwałe obiekty budowlane podlegają wytyczeniu przez jednostkę wykonawstwa geodezyjnego.

UWAGA: Nie badano wiezistych pod względem obciążenia służebnościami gruntowymi.

----- Zakres opracowania



PODGIK Kartuzki

Oświadczam, że operat techniczny zawierający rezultaty prac geodezyjnych w wyniku których powstał niniejszy dokument, uzyskał pozytywny wynik weryfikacji.

Identyfikator zgłoszenia prac geodezyjnych	G.6640.8667.2021
Wykonawca prac geodezyjnych	USŁUGI GEODEZYJNE MAREK ZIÓŁKOWSKI
Nr oraz data sporządzenia dokumentu zawierającego wynik pozytywnej weryfikacji	G.6640.8667.2021_57372 z dnia 26.08.2021
Imię i nazwisko oraz nr uprawnień zawodowych kierownika prac	ZIÓŁKOWSKI MAREK Nr upr.: 20794
Jestem świadomy odpowiedzialności karnej za złożenie fałszywych oświadczeń.	

PODGIK Wejherowo:

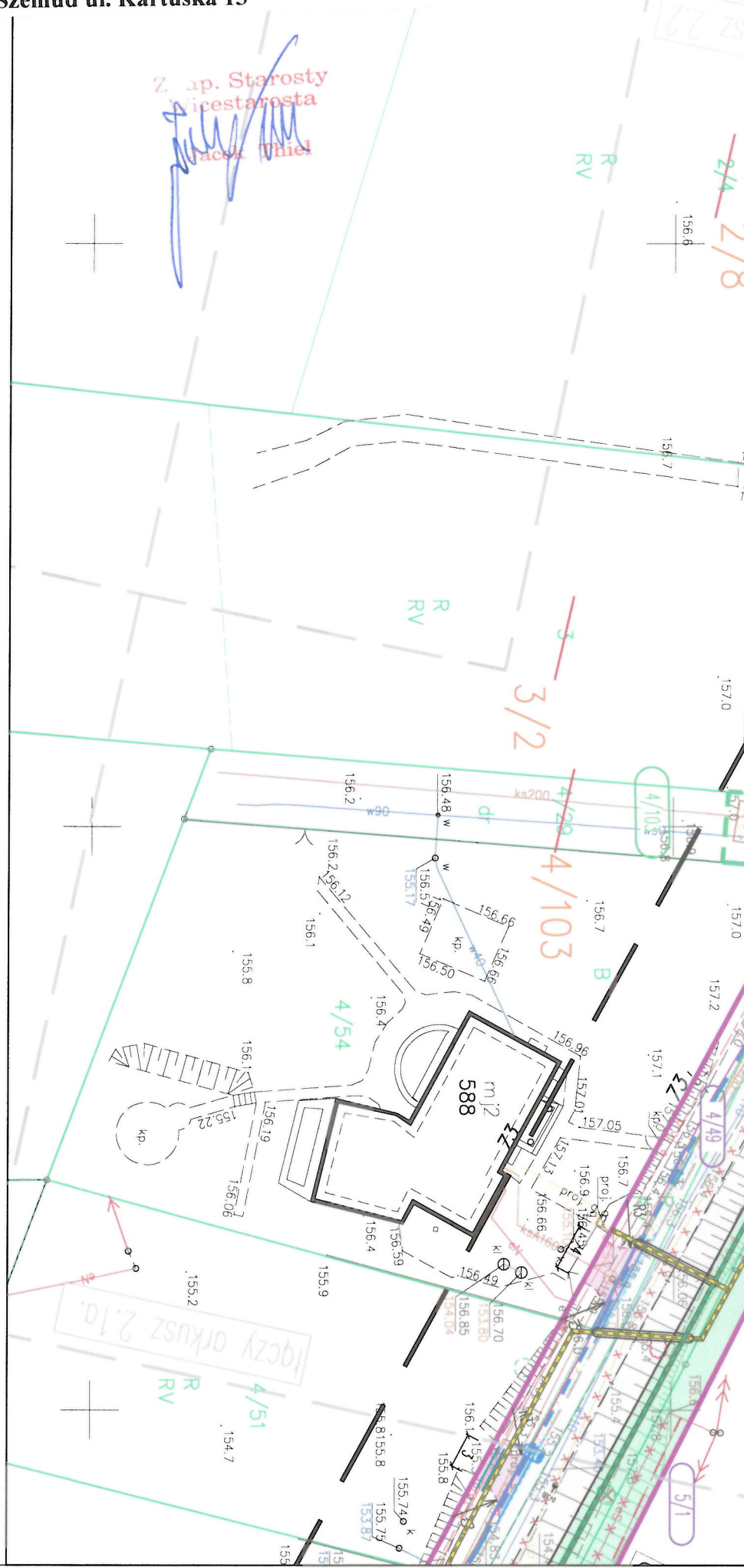
Oświadczam, że operat techniczny zawierający rezultaty prac geodezyjnych w wyniku których powstał niniejszy dokument, uzyskał pozytywny wynik weryfikacji.

zezwalającej na realizację inwestycji drogowej
pn. "Budowa drogi Warzno-Karczemki wraz z sieciami"

Inwestor: Wójt Gminy Szemud, 84-217 Szemud ul. Kartuska 13

Urząd Powiatowy w Wejherowie
Wydział Budownictwa i Nieruchomości
Referat Inżynierii i Budownictwa
ul. Kartuska 4
84-200 Wejherowo
Reg. 191686414, NIP 588-183-10-62

Z. ap. Starosty
licestarosta
Jacek Thiel



Załącznik Nr 1C do decyzji nr AB.6740.11.14.2020.17 z dnia 2022-07-08
zezwalającej na realizację inwestycji drogowej
pn. "Budowa drogi Warzno-Karczemki wraz z sieciami"
Inwestor: Wójt Gminy Szemud, 84-217 Szemud ul. Kartuska 13

Starostwo Powiatowe w Wejherowie
Wydział Budownictwa i Nieruchomości
Referat Architektury i Budownictwa
84-200 Wejherowo, ul. 3 Maja 4
Reg. 191686414, NIP 588-183-10-62

Starostwo Powiatowe w Wejherowie
Wydział Budownictwa i Nieruchomości
Referat Architektury i Budownictwa
84-200 Wejherowo, ul. 3 Maja 4
Reg. 191686414, NIP 588-183-10-62

Z up. Starosty
Wicestarosta
Marek Thiel

BOGUSZ
GEODEZJA

ZIÓŁKOWSKI
Usługi Geodezyjne Marek Ziółkowski
ul. Świętego Jacka 24, 84-200 Wejherowo
+48 601741795 ziolkowski@bz-geodezja.pl
NIP: 588 178 90 06 REGON: 221227037

Mapa jest aktualna w zakresie opracowania
Stan (S+U+W+E) aktualny na dzień 24.08.2021
Układ odniesienia "2000"
Poziom odniesienia "Kronstadt 86"

MAPA DO CELÓW PROJEKTOWYCH
SKALA 1:500
ARKUSZ 3/6

Powiat: wejherowski kartuski
Gmina: Szemud Żukowo
Obręb: Dobrzewino Tuchom
Działka: 315 i inne 77 i inne
GD.6640.7476.2021 G.6640.8667.2021

Signed by /
Podpisano przez:

Marek Wiesław
Ziółkowski

Date / Data:

Sprzedaż:it

GEODETA
mgr inż. Marek Ziółkowski
nr wp. 2074

Ark 1

Ark 6

Załącznik Nr 1D do decyzji nr AB.6740.11.14.2020.17 z dnia 2022-07-08

zezwalającej na realizację inwestycji drogowej

pn. "Budowa drogi Warzno-Karczemki wraz z sieciami"

Investor: Wójt Gminy Szemud, 84-217 Szemud ul. Kartuska 13

Starostwo w Wejherowie
Urząd Gminy i Miejskiej
Referat Architektury i Budownictwa
84-200 Wejherowo, ul. 3 Maja 4
Reg. 191686414, NIP 588-183-10-62

Z up. Starosty
Wicestarosta
Jacek Thiel

MAPA DO CELÓW PROJEKTOWYCH
SKALA 1:500
ARKUSZ 4/6

Powiat: wejherowski
Gmina: Szemud
Obręb: Dobrzewino
Działka: 315 i inne
GD.6640.7476.2021

kartuski
Żukowo
Tuchom
77 i inne
G.6640.8667.2021

Data wydruku: 24.08.2022 11:02:21 plik: Z:\01_PROJEKTY\2019_37_Miarzo_aktualizacja\2_konsepcaj\2019_37_konsepcaj_v08.dwg, 1637 arków
użytkownik: Tomek, papier: 297.06x162.50mm, pler: DWS to PDF.pl

BOGUSZ
GEODEZJA
ZIÓŁKOWSKI

Usługi Geodezyjne Marek Ziółkowski
ul. Świętego Jacka 24, 84-200 Wejherowo
+48 601741795 zioalkowski@bz-geodezja.pl
NIP: 588 178 90 06 REGON: 221227037

Mapa jest aktualna w zakresie opracowania
Stan (S+U+W+E) aktualny na dzień 24.08.2021
Układ odniesienia "2000"
Poziom odniesienia "Kronstadt 86"

Sporządził:

Signed by /
Podpisano przez:

Marek Wiesław
Ziółkowski

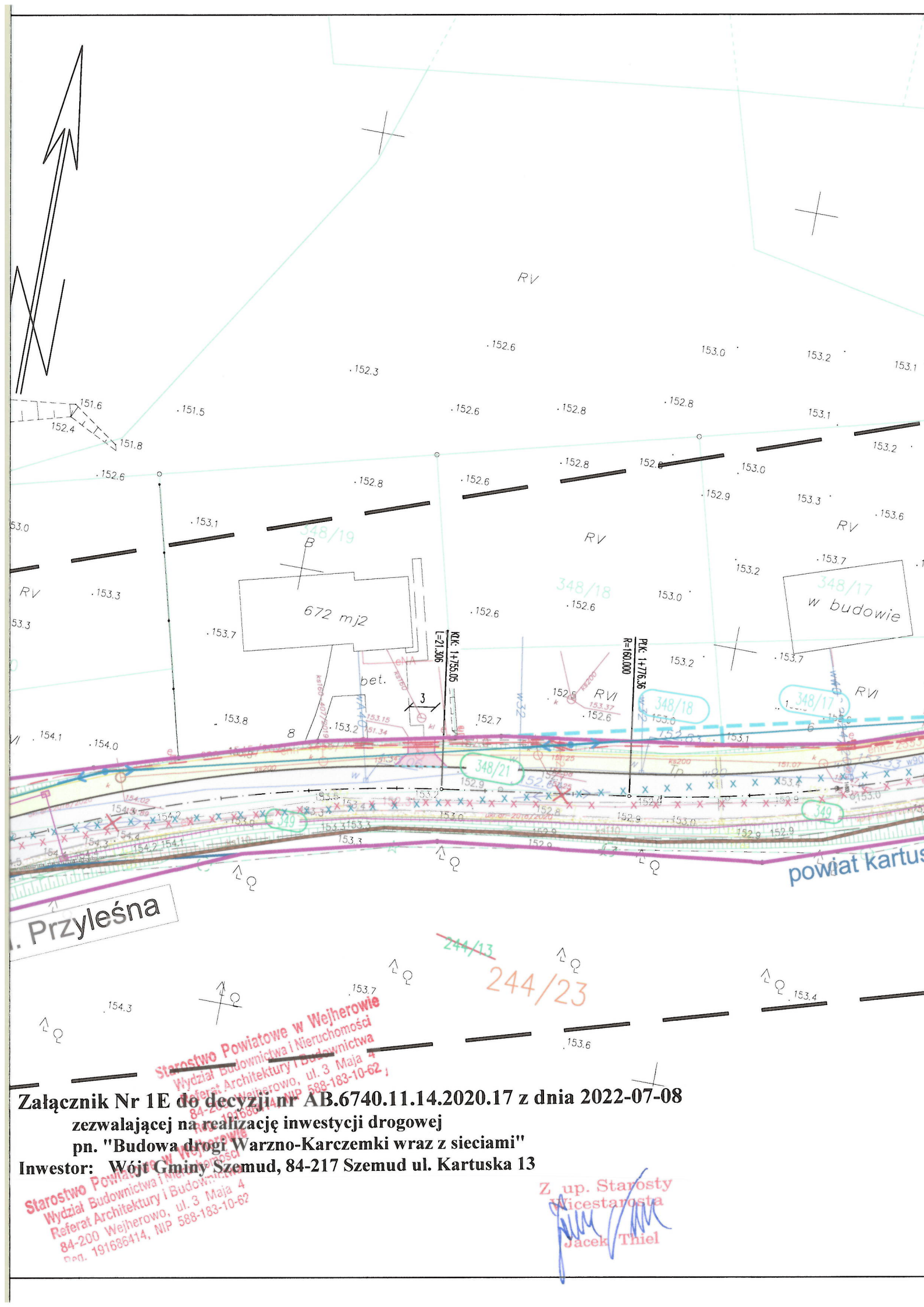
Date / Data:
2022-03-04 13:58

Wejherowo, 24.08.2021

Ark 6

Ark 1

Ark 2



Przyleśna

Załącznik Nr 1E do decyzji nr AB.6740.11.14.2020.17 z dnia 2022-07-08
 zezwalającej na realizację inwestycji drogowej
 pn. "Budowa drogi Warzno-Karczemki wraz z sieciami"
 Inwestor: Wójt Gminy Szemud, 84-217 Szemud ul. Kartuska 13

Starostwo Powiatowe w Wejherowie
 Wydział Budownictwa i Nieruchomości
 Referat Architektury i Budownictwa
 84-200 Wejherowo, ul. 3 Maja 4
 tel. 191686414, NIP 588-183-10-62

Z up. Starosty
 Wicestarosta
 Jacek Thiel

zezwalającej na realizację inwestycji drogowej

Starostwo Powiatowe w Wejherowie
Wydział Budownictwa i Nieruchomości
Kadry Architektury i Budownictwa
Inwestor: **Wojt Gminy Szemud, 84-217 Szemud ul. Kartuska 13**

84-200 Wejherowo, ul. 3 Maja 4
Reg. 191686414, NIP 588-183-10-62

Z up. Starosty
Wicestarosta
Łukasz Tulej

