





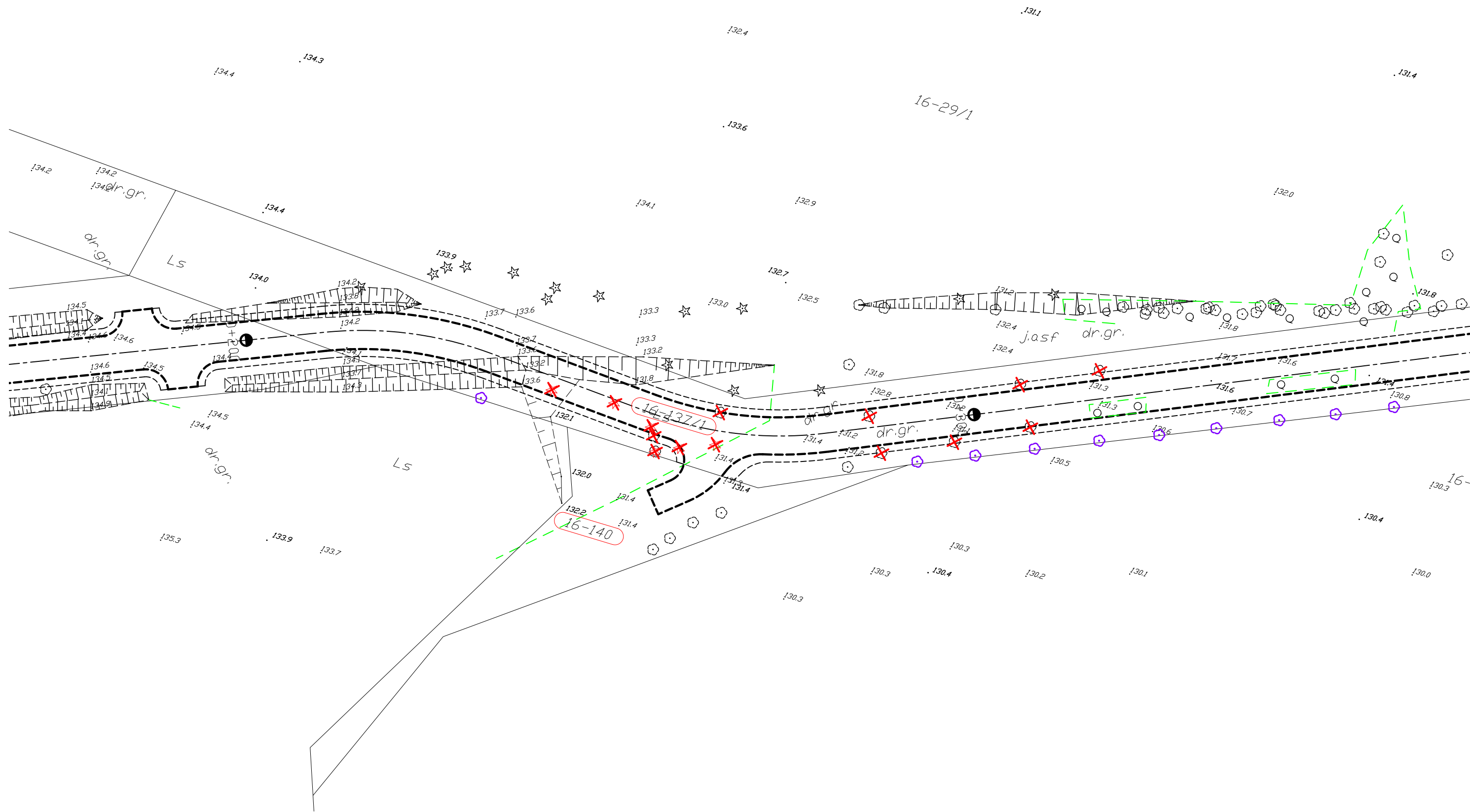







Legenda:

-  projektowany chodnik z kostki brukowej betonowej
-  projektowany zjazd z kostki brukowej betonowej
-   znaki pionowe projektowane
-  znaki poziome projektowane
-  projektowany próg zwalniający wyspwy

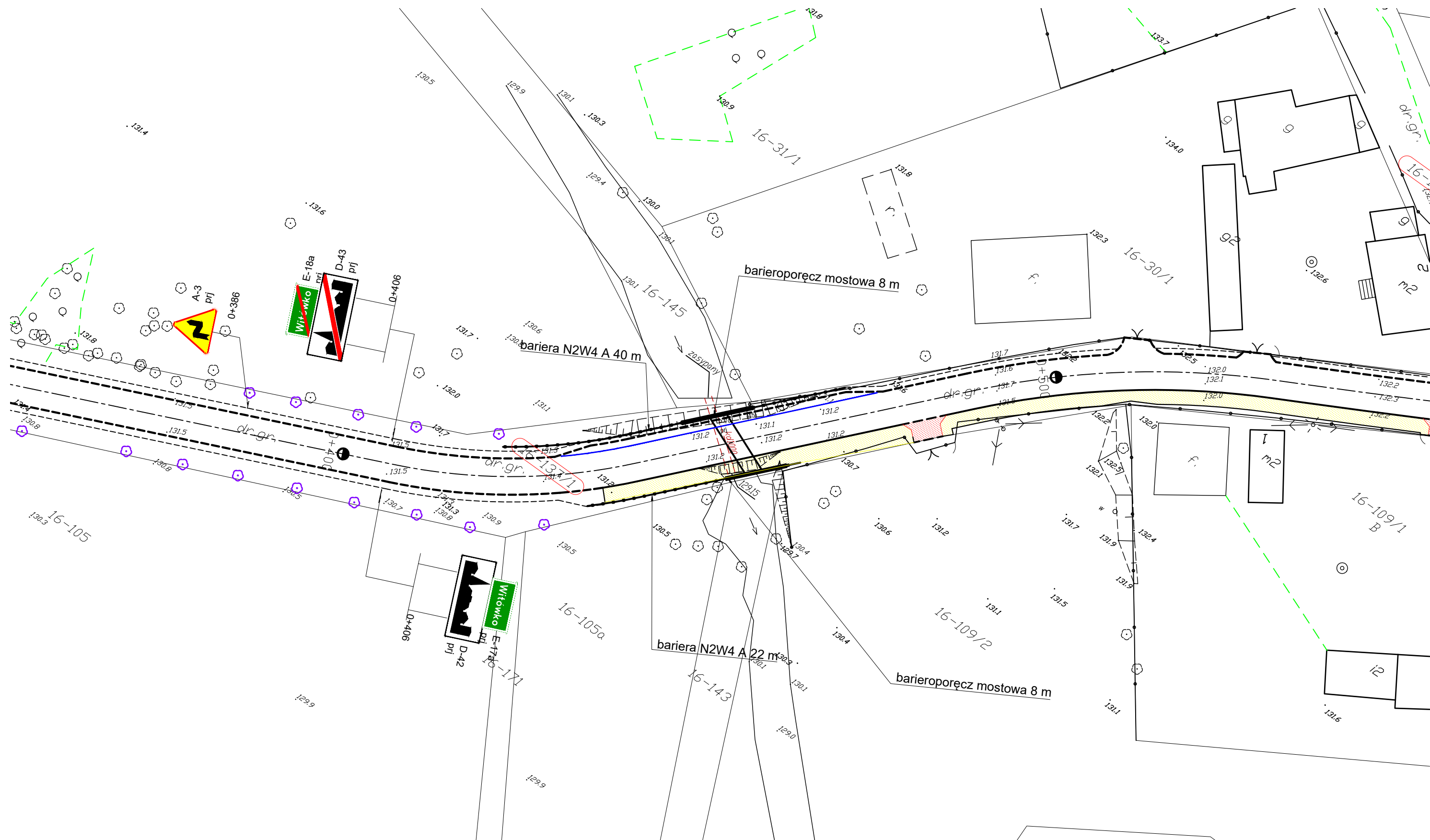
Projekt zmiany stałej organizacji ruchu  
 droga gminna w msc. Witówko  
 Plan sytuacyjny skala 1:500  
 Rysunek nr 2 arkusz\_1









Legenda:

-  projektowany chodnik z kostki brukowej betonowej
-  projektowany zjazd z kostki brukowej betonowej
-  znaki pionowe projektowane
-  znaki poziome projektowane
-  projektowany próg zwalniający wyspowy

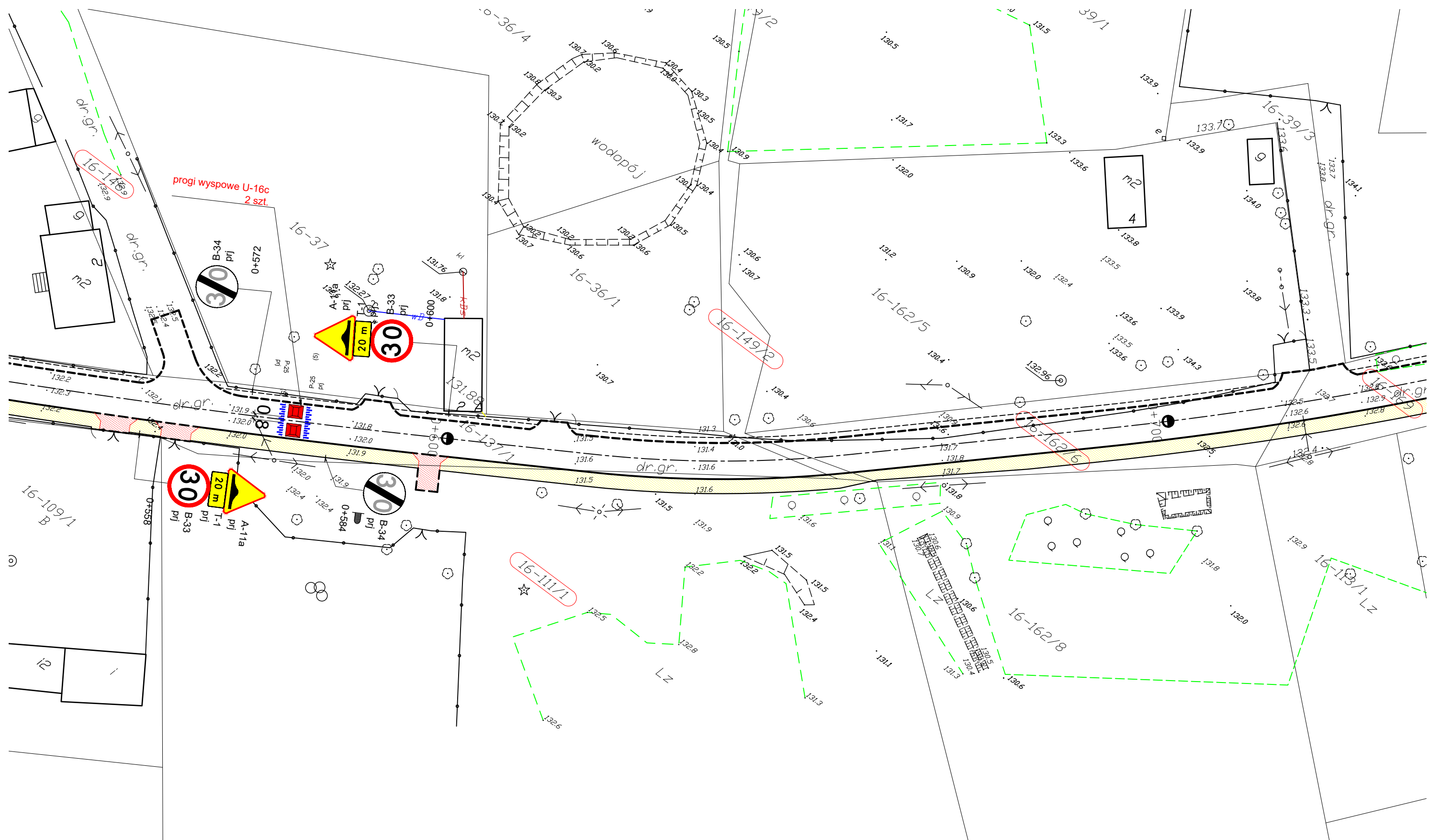
Projekt zmiany stałej organizacji ruchu  
 droga gminna w msc. Witówko  
 Plan sytuacyjny skala 1:500  
 Rysunek nr 2 arkusz\_2








Legenda:

-  projektowany chodnik z kostki brukowej betonowej
-  projektowany zjazd z kostki brukowej betonowej
-   znaki pionowe projektowane
-  znaki poziome projektowane
-  projektowany próg zwalniający wyspwy

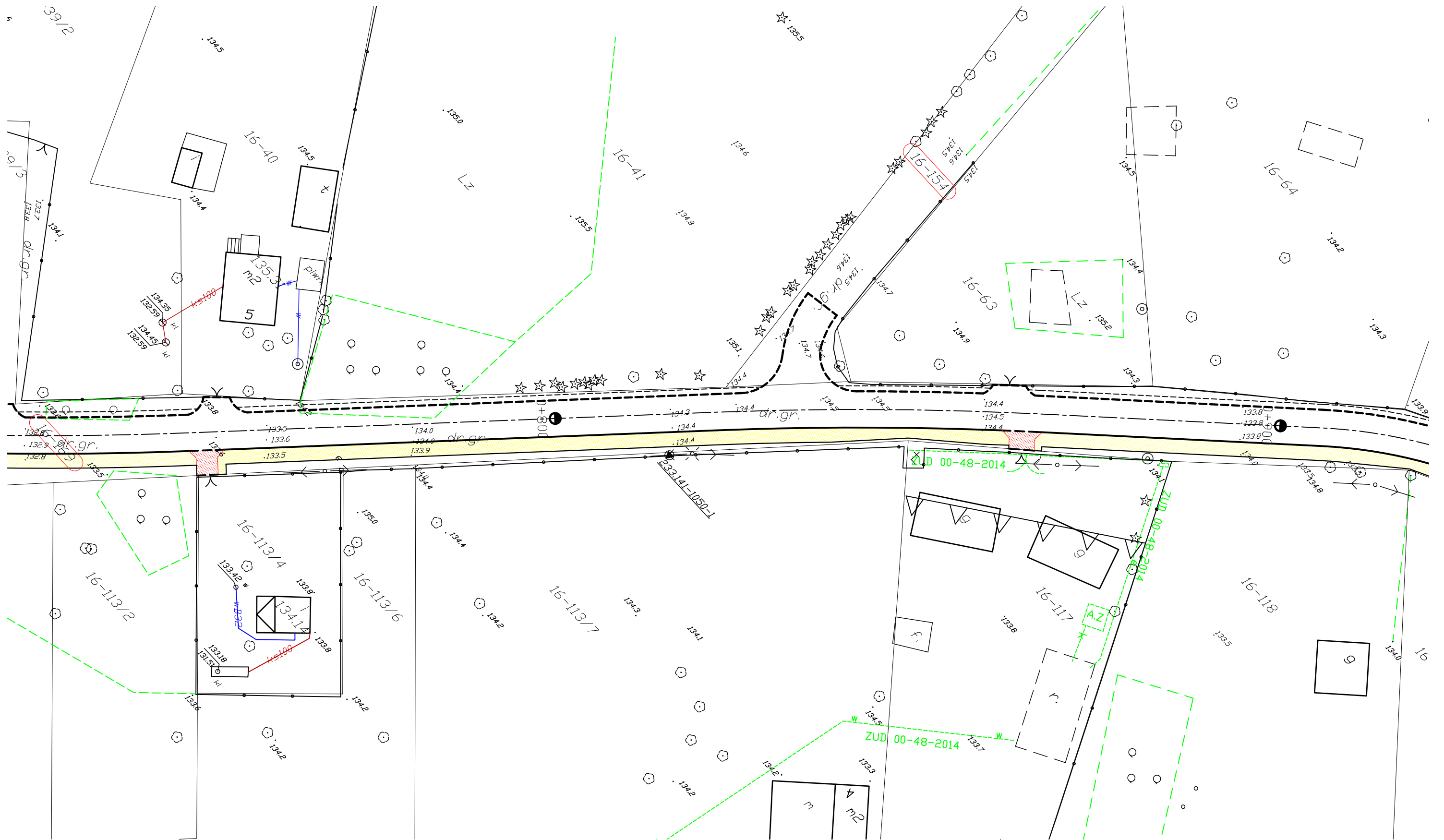
Projekt zmiany stałej organizacji ruchu  
 droga gminna w msc. Witówko  
 Plan sytuacyjny skala 1:500  
 Rysunek nr 2 arkusz\_3









Legenda:

-  projektowany chodnik z kostki brukowej betonowej
-  projektowany zjazd z kostki brukowej betonowej
-  znaki pionowe projektowane
-  znaki poziome projektowane
-  projektowany próg zwalniający wyspowy

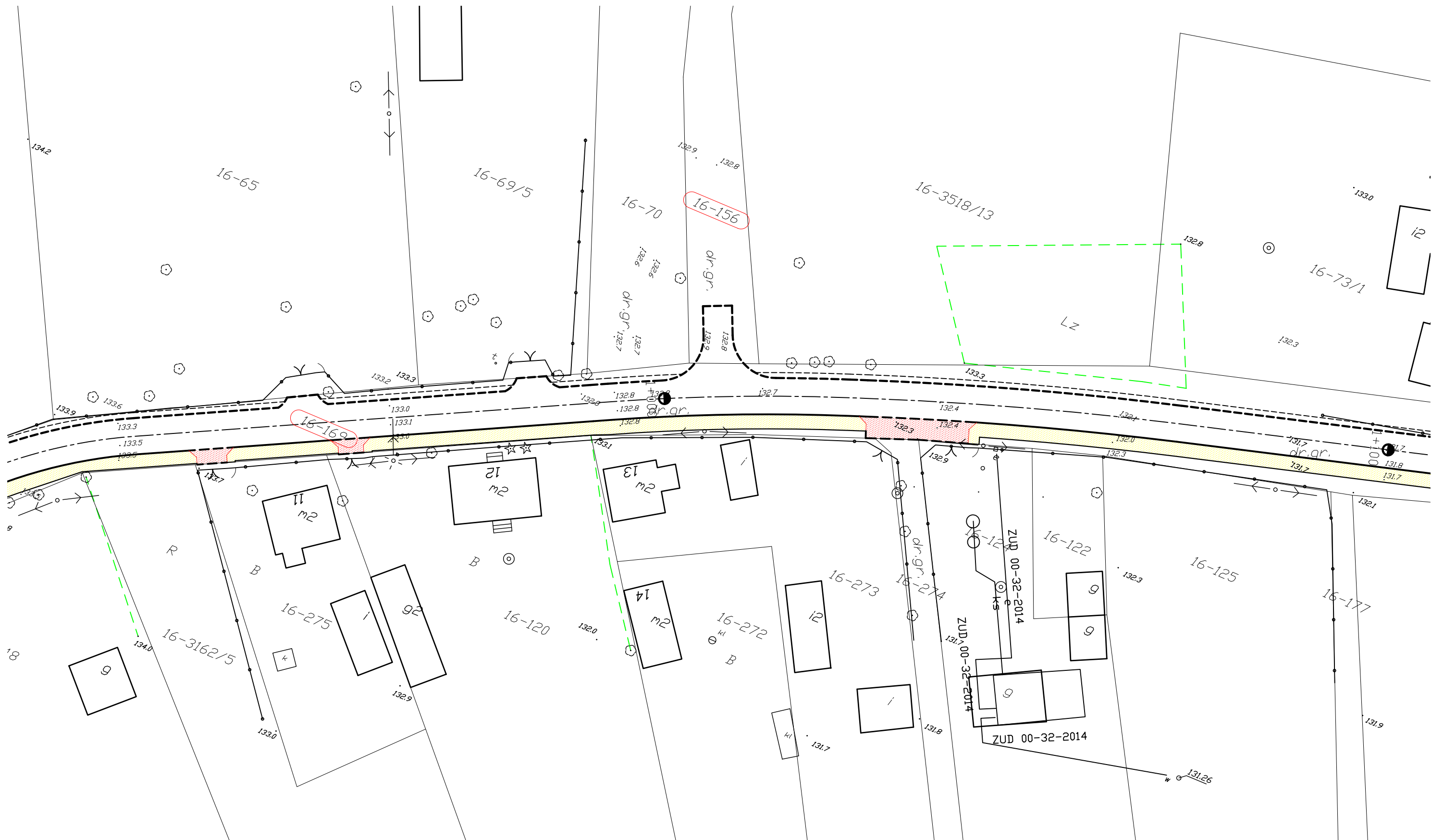
Projekt zmiany stałej organizacji ruchu  
 droga gminna w msc. Witówko  
 Plan sytuacyjny skala 1:500  
 Rysunek nr 2 arkusz\_4









- Legenda:
-  projektowany chodnik z kostki brukowej betonowej
  -  projektowany zjazd z kostki brukowej betonowej
  -   znaki pionowe projektowane
  -  znaki poziome projektowane
  -  projektowany próg zwalniający wyspwy

Projekt zmiany stałej organizacji ruchu  
 droga gminna w msc. Witówko  
 Plan sytuacyjny skala 1:500  
 Rysunek nr 2 arkusz\_5











Legenda:

-  projektowany chodnik z kostki brukowej betonowej
-  projektowany zjazd z kostki brukowej betonowej
-   znaki pionowe projektowane
-  znaki poziome projektowane
-  projektowany próg zwalniający wyspowy

Projekt zmiany stałej organizacji ruchu  
droga gminna w msc. Witówko  
Plan sytuacyjny skala 1:500  
Rysunek nr 2 arkusz\_6



Legenda:

-  projektowany chodnik z kostki brukowej betonowej
-  projektowany zjazd z kostki brukowej betonowej
-   znaki pionowe projektowane
-   znaki poziome projektowane
- projektowany próg zwalniający wyspowy

Projekt zmiany stałej organizacji ruchu  
 droga gminna w msc. Witówko  
 Plan sytuacyjny skala 1:500  
 Rysunek nr 2 arkusz\_7