



# SPIS TREŚCI

1. Strona tytułowa	str. 1
2. Spis treści	str. 2
3. Protokół z narady koordynacyjnej	str. 3-4
4. Uzgodnienie projektu z PGW Wody Polskie	str. 5
5. Zgoda zarządcy drogi na lokalizację urządzenia	str. 6-7
6. Wypis z miejscowego planu zagospodarowania przestrzennego	str. 8-23
7. Kserokopie decyzji o stwierdzeniu przygotowania zawodowego i zaświadczenia o członkostwie w ŁOIIB	str. 24-29
8. Oświadczenie projektantów	str. 30
9. Projekt zagospodarowania terenu	str. 31
- przedmiot inwestycji	str. 31
- istniejący stan zagospodarowania	str. 31
- projekt zagospodarowania	str. 31
10. Opis techniczny:	
- sieci wodociągowej	str. 32-37
11. Geotechniczne warunki posadowienia	str. 38
12. Informacja o obszarze oddziaływania obiektu	str. 39
13. Informacja i dane o charakterze i cechach istniejących i przewidywanych zagrożeń dla środowiska oraz higieny i zdrowia użytkowników projektowanych obiektów budowlanych i ich otoczenia	str. 40
14. Informacja dotycząca bezpieczeństwa i ochrony zdrowia	str. 41-44
15. Projekt zagospodarowania terenu	str. 45
16. Projekt sieci wodociągowej - profil	str. 46
17. Część rysunkowa – przekroje i rysunki urządzeń	str. 47-50



## PROTOKÓŁ Z NARADY KOORDYNACYJNEJ NR GK.6630.127.2022

w sprawie sytuowania projektowanych sieci uzbrojenia terenu przeprowadzonej  
za pomocą środków komunikacji elektronicznej w Starostwie Powiatowym w Żyrardowie

Przedmiot narady koordynacyjnej

sieci uzbrojenia terenu, niebędące przyłączami

**wodociągowa  
kanalizacyjna**

Lokalizacja obiektu **RADZIWIĘŁÓW DZ.296/6,296/5,295/4, gmina Puszcza Mariańska**

Wnioskodawca **Jan Jarecki** reprezentujący(a) podmiot  
**BUDINPROJEKT JAN JARECKI, NIP: 8360006865**  
Feliksów 38a, 96-100 Skierniewice

Investor **Gmina Puszcza Mariańska**

Projektant **JAN JARECKI**  
numer uprawnień: **89/88**

Data wpływu wniosku **22 maja 2022 r.**

Data rozpoczęcia narady **8 czerwca 2022 r.**

Data zakończenia narady **15 czerwca 2022 r.**

Przewodnicząca  
narady koordynacyjnej **Małgorzata Rutkowska**  
Główny Specjalista w Wydziale Geodezji i Kartografii

### Lista uczestników narady koordynacyjnej

1	<i>Oznaczenie podmiotu:</i> <b>Orange Polska S.A.</b> <i>Stanowisko/uwagi:</i> <b>Nie wyrażono stanowiska</b>	<i>Pożmiot powiadomiony o naradzie drogą elektroniczną</i>
2	<i>Oznaczenie podmiotu:</i> <b>Wydział Rozwoju i Budownictwa Starostwa Powiatowego w Żyrardowie</b> <i>Stanowisko/uwagi:</i> <b>Nie wyrażono stanowiska</b>	<i>Podmiot powiadomiony o naradzie drogą elektroniczną</i>
3	<i>Oznaczenie podmiotu:</i> <b>Netia S.A. Dział Utrzymania Usług Okręg Centralno-Wschodni</b> <i>Stanowisko/uwagi:</i> <b>Projekt zaakceptowany</b>	<i>Imię i nazwisko przedstawiciela</i> <b>Paweł Rutkowski</b> <i>Udział w naradzie z wykorzystaniem środków komunikacji elektronicznej</i>
4	<i>Oznaczenie podmiotu:</i> <b>PGE Dystrybucja Spółka Akcyjna Rejon Energetyczny Żyrardów</b> <i>Stanowisko/uwagi:</i> <b>Projekt zaakceptowany z uwagami do realizacji:</b> 1. Przed rozpoczęciem prac wykonawca zgłosi się do RE Żyrardów w celu szczegółowego ustalenia miejsc skrzyżowań i zbliżeń projektowanych urządzeń i obiektów z istniejącymi kablami energetycznymi, sposobu prowadzenia prac w tych miejscach oraz sposobu zabezpieczenia kabli energetycznych w czasie prowadzenia prac i po ich zakończeniu. 2. W miejscach skrzyżowań i zbliżeń projektowanych urządzeń i obiektów z istniejącymi kablami elektroenergetycznymi prace prowadzić ręcznie pod nadzorem RE Żyrardów. Na kable energetyczne w miejscach skrzyżowań nałożyć rury ochronne AROTA. 3. Zachować normatywne odległości od istniejących urządzeń energetycznych.	<i>Imię i nazwisko przedstawiciela</i> <b>Bożena Frączkiewicz- Borkowska</b> <i>Udział w naradzie z wykorzystaniem środków komunikacji elektronicznej</i>
5	<i>Oznaczenie podmiotu:</i> <b>Wójt Gminy Puszcza Mariańska</b> <i>Stanowisko/uwagi:</i> <b>Projekt zaakceptowany</b>	<i>Imię i nazwisko przedstawiciela</i> <b>Wiesław Frydman</b> <i>Udział w naradzie z wykorzystaniem środków komunikacji elektronicznej</i>

W naradzie uczestniczył(a) z wykorzystaniem środków komunikacji elektronicznej przedstawiciel(ka) wnioskodawcy **Jan Jarecki**.

---

W przypadku dużego odstępu czasu pomiędzy wykonaniem mapy d/c projektowych a rozpoczęciem realizacji inwestycji należy potwierdzić aktualność przedstawionych na mapie urządzeń podziemnych w jednostkach zarządzających tymi urządzeniami, a w zakresie urządzeń projektowanych w Starostwie Powiatowym w Żyrardowie.

---



Zeskanuj kod QR,  
aby zlokalizować  
wniosek na mapie

**Z up. Starosty  
Małgorzata Rutkowska  
Główny Specjalista w Wydziale Geodezji i Kartografii**

Dokument elektroniczny wygenerowany automatycznie dnia 15 czerwca 2022 roku z systemu informatycznego iGeoMap/ePODGiK, nie wymaga podpisu organu lub upoważnionego pracownika ani pieczętki urzędowej.

Weryfikacji dokumentu można dokonać na stronie <https://weryfikacja.protokoluzud.epodgik.pl>.



Państwowe  
Gospodarstwo Wodne  
**Wody Polskie**

Łowicz, dnia 14 czerwca 2022 r.

WA.ZZI.5.521.1210.2022

**Gmina Puszcza Mariańska**  
**ul. St. Papczyńskiego 1**  
**96-330 Puszcza Mariańska**

Państwowe Gospodarstwo Wodne Wody Polskie Zarząd Zlewni w Łowiczu w odpowiedzi na wniosek z dnia 08 czerwca 2022 r., znak: I.7012.4.2022 w sprawie udzielenia informacji o występowaniu urządzeń melioracji wodnych na trasie projektowanej sieci wodociągowej informuje, że według ewidencji urządzeń melioracji wodnych prowadzonej na podstawie art. 196 ustawy z dnia 20 lipca 2017 r.

Prawo wodne (tekst jednolity Dz. U. z 2021 r. poz. 2233 z późn. zm.) na terenie (trasa projektowanej sieci wodociągowej) **działki o nr ew. 296/6, 295/4 i 296/5 obręb Radziwillów, gm. Puszcza Mariańska** urządzenia melioracji wodnych nie występują.

W przypadku stwierdzenia na przedmiotowym obszarze urządzeń melioracji wodnych nie występujących w ewidencji urządzeń melioracji wodnych oraz zmeliorowanych gruntów, kolidujących z realizowaną inwestycją, inwestor zobowiązany jest we własnym zakresie do rozwiązania kolizji w sposób zapewniający prawidłowy odpływ wód, zgodnie z przepisami ustawy z dnia 20 lipca 2017 r. Prawo wodne.

Urządzenia melioracyjne są objęte ochroną zgodnie z art. 192 ust 1 pkt 1, w związku z art. 17 ust. 1 pkt 3 lit. a ustawy Prawo wodne. Inwestor w stosunku do osób trzecich ponosi odpowiedzialność za ewentualne szkody powstałe w wyniku uszkodzenia urządzeń melioracyjnych. W przypadku konieczności przebudowy urządzeń melioracji wodnych wymagane jest uzyskanie pozwolenia wodnoprawnego zgodnie z art. 389 pkt 6 w nawiązaniu do art. 17 pkt 4 ww. ustawy.

Sprawę opiniuje: Jan Wielec

Z-CA DYREKTORA

Tomasz Juręczyk

Otrzymują:

1. Wnioskodawca
2. ZZI a/a (x2)

Puszcza Mariańska, dnia 28.06.2022r.

**Gmina Puszcza Mariańska  
Ul. St. Papczyńskiego 1  
96-330 Puszcza Mariańska**

Znak sprawy: D.6853.1.42.2022

Na podstawie art. 8 ust. 2 ustawy z dnia 21 marca 1985 r. o drogach publicznych (Dz.U.2021.1376 t.j.), po rozpatrzeniu wniosku z dnia 06.06.2022 r, złożonego przez Gminę Puszcza Mariańska, ul. St. Papczyńskiego 1, 96-330 Puszcza Mariańska,

### **Wójt Gminy Puszcza Mariańska**

#### **wyraża zgodę**

na lokalizację sieci wodociągowej w pasie drogowym drogi wewnętrznej, będącej w zarządzie Gminy Puszcza Mariańska, oznaczonej numerem ewidencyjnym **296/6 ( ul. Okopowa)** oraz dz. nr ew. **295/4 i 296/5 ( ul. Złota)** obręb **0028 Radziwillów** zgodnie z lokalizacją przedstawioną na załączniku graficznym, będącym załącznikiem nr 1 do niniejszej zgody oraz jako zarządca drogi zobowiązuje wnioskodawcę do:

- a) zainwentaryzowania geodezyjnego wykonanej sieci w granicach pasa drogowego,
- b) ułożenia sieci wodociągowej w granicach pasa drogowego, w rurze ochronnej metodą przecisku,

**Zgoda na lokalizację urządzenia nie jest równoznaczna z zezwoleniem na wykonywanie robót w pasie drogowym.**

Zgoda zostaje wydana na czas nieokreślony z zastrzeżeniem, że w przypadku niewybudowania ww. sieci w ciągu trzech lat niniejsza zgoda wygasa.

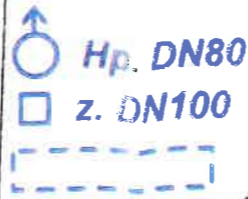
WÓJT GMINY  
PUSZCZA MARIĄŃSKA

#### Otrzymują:

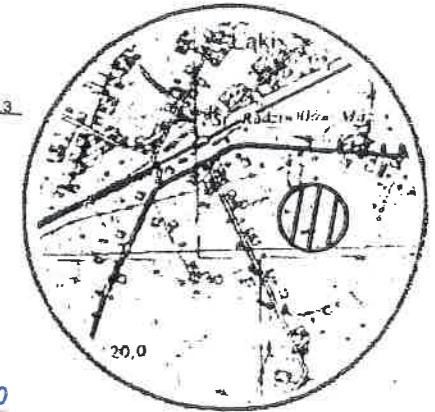
- 1) Wnioskodawca
- 2) a/a

**PROJEKT ZAGOSPODAROWANIA  
SIECIĄ WODOCIĄGOWĄ W RADZIWIŁŁOWIE  
UL. ŻŁOTA I UL. OKOPOWA - NR EWID. DZ. 296/6, 296/5, 295/4**

**LEGENDA:  
SIEĆ WODOCIĄGOWA  
HYDRANT  
ZASUWA  
R.O.**



SZKIC ORIENTACJI



SKALA 1:25 000

WYKONAWCA:  
G. Kamińska, I. Walkowski-Walkiewicz  
P.U.G-K. "GEOPLAN"  
96-100 Skierniewice, ul. Reymonta  
tel. (0-46) 832-12-15  
REGON 750054541 NIP 836-13-62-

GEODETA UPRAWNIONY  
mgr inż. Grażyna Kamińska  
upr. MGPIB nr 13251

Skierniewice dn. 08.04.2022

**MAPA DO CELÓW PROJEKTOWYCH**  
Skala 1 : 500

Województwo: mazowieckie  
Powiat: żyrardowski  
Jedn. ewid.: 143803\_2 Puszcza Mariańska  
Obręb: 0028 RADZIWIŁŁÓW, działka nr 295/4, 296/5, 296/6

GK.6640.587.2022  
Układ współrzędnych prostokątnych płaskich „2000”  
Układ współrzędnych wysokości Kronsztadt 86

Przedstawiona sytuacja w zakresie opracowania oznaczonym linią przerywaną jest zgodna ze stanem faktycznym na gruncie na 14.03.2022 r.

Nie wyklucza się istnienia w terenie innych nie wykazanych na niniejszej mapie urządzeń podziemnych, które nie były zgłoszone do inwentaryzacji.

Granice działek zostały określone z wymaganą dokładnością pomiaru.

Mapę wykonano bez ustalenia obciążeń służebnościami gruntowymi.

Poświadczam, że niniejszy dokument został opracowany w wyniku prac geodezyjnych i kartograficznych, których rezultaty zawiera operat techniczny pozytywnie zweryfikowany. Jednocześnie informuję, że jestem świadomy odpowiedzialności karnej za złożenie fałszywego oświadczenia.

Identyfikator zgłoszenia prac geodezyjnych	GK.6640.587.2022
Organ służby geodezyjnej, który otrzymał zgłoszenie	Starosta Powiatu Żyrardowskiego
Wykonawca prac geodezyjnych	G. Kamińska, I. Walkowski-Walkiewicz P.U.G-K. „GEOPLAN” w Skierniewicach
Nr oraz data sporządzenia dokumentu zawierającego wynik pozytywnej weryfikacji	Protokół Weryfikacji Nr 3 z dn. 08.04.2022r.
Imię i nazwisko oraz numer	Grażyna Kamińska

JAN STANISŁAW JARECKI  
specj. instalacje i urządzenia sanitarne  
uprawn. bud. nr 43780/89/88/Sk-ce  
96-100 Skierniewice, ul. Feliksów 38a  
tel. 606-912-127

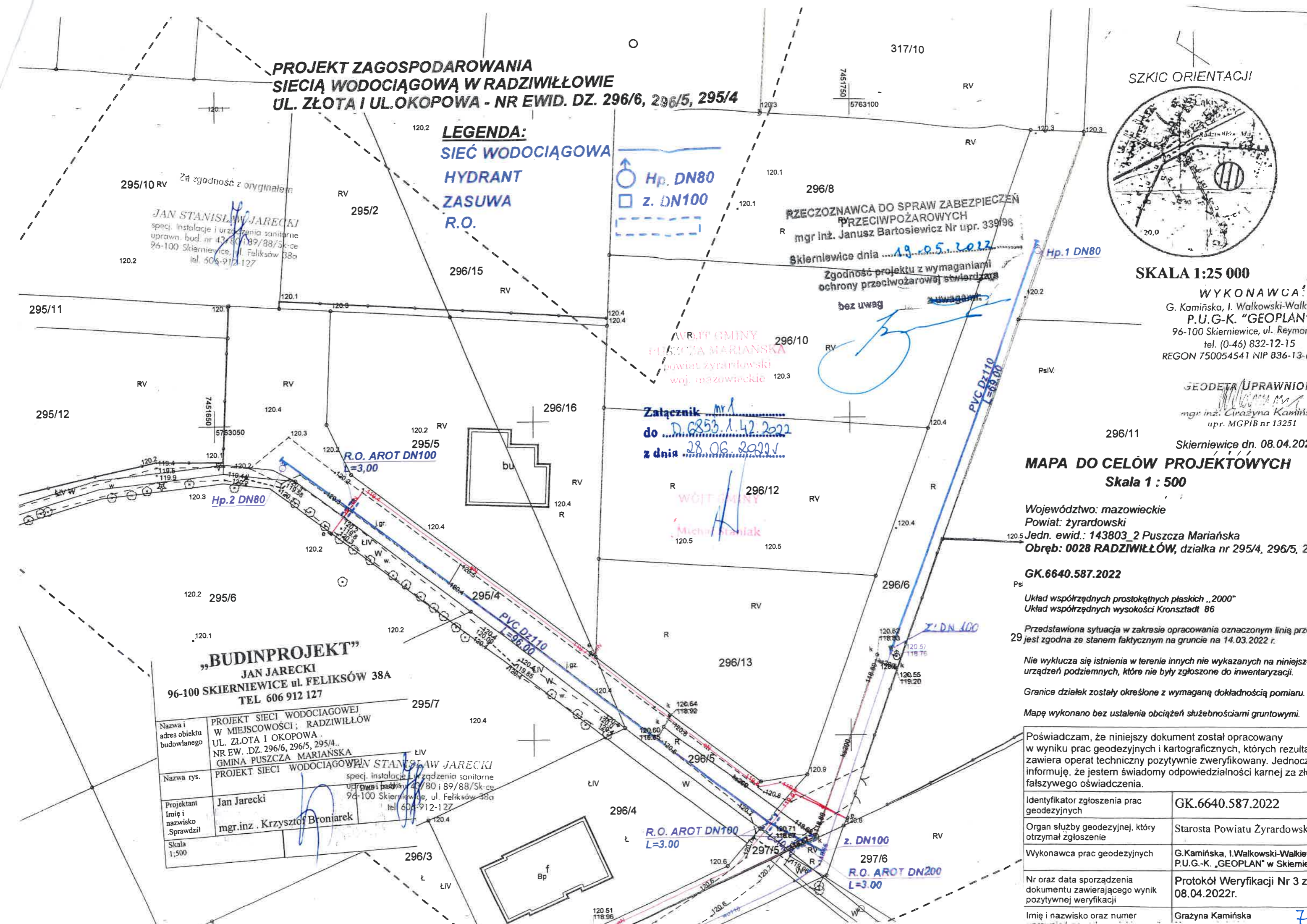
**„BUDINPROJEKT”**  
JAN JARECKI  
96-100 SKIERNIEWICE ul. FELIKSÓW 38A  
TEL 606 912 127

Nazwa i adres obiektu budowlanego	PROJEKT SIECI WODOCIĄGOWEJ W MIEJSCOWOŚCI: RADZIWIŁŁÓW UL. ŻŁOTA I OKOPOWA. NR EW. DZ. 296/6, 296/5, 295/4. GMINA PUSZCZA MARIANSKA
Nazwa rys.	PROJEKT SIECI WODOCIĄGOWEJ
Projektant	Jan Jarecki
Imię i nazwisko. Sprawdził	mgr.inż. Krzysztof Broniarek
Skala	1:500

Załącznik nr 1 do D.6853.1.42.2022 z dnia 28.06.2022r.

WOJEWÓDZTWO MAZOWIECKIE  
Miejski Inżynier  
Miejski Inżynier

RZECZOZNAWCA DO SPRAW ZABEZPIECZEŃ PRZECIWOŻAROWYCH  
mgr inż. Janusz Bartosiewicz Nr upr. 339/96  
Skierniewice dnia 19.05.2022  
Zgodność projektu z wymaganiami ochrony przeciwpożarowej stwierdzam bez uwag



ZP.6727.213.2022

Puszczą Mariańska, dnia 08.06.2022 r.

Na wniosek z dnia: 06.06.2022 r.

Działając na podstawie art. 30 ust. 1 i 2 ustawy z dnia 27 marca 2003 r. o planowaniu i zagospodarowaniu przestrzennym (Dz.U. 2022 poz. 503), w odpowiedzi na wniosek Urząd Gminy w Puszczy Mariańskiej wydaje:

## **WYPIS Z MIEJSCOWEGO PLANU ZAGOSPODAROWANIA PRZESTRZENNEGO**

### **GMINY PUSZCZA MARIAŃSKA OBEJMUJĄCEGO WIEŚ RADZIWIŁŁÓW**

Uchwała nr XXV/155/2012 Rady Gminy Puszczą Mariańska z dnia 28 grudnia 2012 r.  
(Dz. U. Województwa Mazowieckiego z 2013 r., poz. 2137)

#### **Działka nr ewid. 296/6, obręb nr 2.0028-RADZIWIŁŁÓW:**

Przeznaczenie: **5KDD** - Tereny komunikacji, tereny istniejących i projektowanych dróg publicznych, klasy dojazdowej (100%);

Dodatkowe informacje: Wody powierzchniowe: -rowy melioracyjne nie będące w ewidencji WZMiU (3%);

#### **Działka nr ewid. 295/4, obręb nr 2.0028-RADZIWIŁŁÓW:**

Przeznaczenie: **1KDX** - Tereny komunikacji, tereny ciągów pieszo-jezdných (100%);

Dodatkowe informacje: Wody powierzchniowe: -rowy melioracyjne nie będące w ewidencji WZMiU (29%);

#### **Działka nr ewid. 296/5, obręb nr 2.0028-RADZIWIŁŁÓW:**

Przeznaczenie: **1KDX** - Tereny komunikacji, tereny ciągów pieszo-jezdných (100%);

Dodatkowe informacje: Wody powierzchniowe: -rowy melioracyjne nie będące w ewidencji WZMiU (47%);

UCHWAŁA NR XXV/155/2012  
RADY GMINY PUSZCZA MARIAŃSKA  
z dnia 28 grudnia 2012 roku

### **W SPRAWIE UCHWALENIA MIEJSCOWEGO PLANU ZAGOSPODAROWANIA PRZESTRZENNEGO GMINY PUSZCZA MARIAŃSKA OBEJMUJĄCEGO WIEŚ RADZIWIŁŁÓW**

Na podstawie art. 18 ust. 2 pkt. 5 i art. 40 ustawy z dnia 8 marca 1990 r. o samorządzie gminnym (tekst jednolity - Dz. U. z 2001 r. nr 142, poz. 1591 z późniejszymi zmianami) oraz art. 20 ust. 1 ustawy z dnia 27 marca 2003r. o planowaniu i zagospodarowaniu przestrzennym (Dz. U. z 2012r. poz. 647)) oraz Uchwały Nr XXXII/153/2008 z dnia 14 listopada 2008r. w sprawie przystąpienia do sporządzenia miejscowego planu zagospodarowania przestrzennego fragmentu gminy Puszczą Mariańska obejmującego wieś Radziwiłłów, oraz po stwierdzeniu zgodności planu ze studium (Uchwała nr XXXIV/246/2006 Rady Gminy Puszczą Mariańska z dnia 9 marca 2006r.) Rada Gminy Puszczą Mariańska uchwala co następuje:

§ 1

Uchwala się miejscowy plan zagospodarowania przestrzennego Gminy Puszczą Mariańska obejmujący wieś Radziwiłłów zwany dalej planem, na obszarze i w brzmieniu określonym niniejszą uchwałą.

§ 2

1. Plan obejmuje miejscowość Radziwiłłów, położoną w gminie Puszczą Mariańska, w granicach administracyjnych, z wyłączeniem terenu zamkniętego (PKP), o łącznej powierzchni 379,4ha.



2. Granice obszaru objętego planem oznaczone są symbolem graficznym na rysunku planu sporządzonym w skali 1:2000 stanowiącym załącznik graficzny do niniejszej uchwały.

### § 3

1. Plan obejmuje:

1) tekst planu stanowiący niniejszą uchwałą;

2) rysunek planu w skali 1:2000 będący integralną częścią niniejszej uchwały stanowiący załącznik nr 1; rysunek planu odnosi ustalenia zawarte w niniejszej uchwale do terenu objętego granicami planu przy użyciu oznaczeń zastosowanych i opisanych odpowiednio w legendzie:

a) Oznaczenia graficzne stanowiące ustalenia planu:

- granice obszaru objętego planem,

- linie rozgraniczające tereny o różnym przeznaczeniu lub różnych zasadach zagospodarowania,

- nieprzekraczalne linie zabudowy,

- wymiarowanie linii rozgraniczających i linii zabudowy,

- strefa ochrony konserwatorskiej zabytku archeologicznego,

- przeznaczenie terenów – określone symbolem literowym i cyfrowym;

b) oznaczenia graficzne o charakterze informacyjnym nie będące ustaleniami planu.

c) oznaczenia będące ustaleniami wynikającymi z przepisów odrębnych.

2. Integralną częścią niniejszej uchwały jest rozstrzygnięcie będące załącznikiem nr 3 dotyczące sposobu rozpatrzenia nieuwzględnionych uwag do projektu planu zgłoszonych w czasie wyłożenia projektu planu do publicznego wglądu.

3. Integralną częścią niniejszej uchwały jest rozstrzygnięcie będące załącznikiem nr 2 dotyczące sposobu realizacji inwestycji z zakresu infrastruktury technicznej oraz zasad ich finansowania, które należą do zadań własnych Gminy.

### § 4

1. Plan sporządza się w zakresie zgodnym z ustawą z dnia 27 marca 2003r. o planowaniu i zagospodarowaniu przestrzennym.

2. W planie nie występują:

1) Obszary przestrzeni publicznej w rozumieniu ustawy o planowaniu i zagospodarowaniu przestrzennym;

2) W obszarze planu nie występują tereny górnicze, a także tereny narażone na niebezpieczeństwo powodzi lub osuwania się mas ziemnych.

### § 5

1. Ilekroć w uchwale jest mowa o:

1) planie – należy przez to rozumieć miejscowy plan zagospodarowania przestrzennego dla miejscowości Radziwiłłów w gminie Puszcza Mariańska, o którym mowa w §1 uchwały;

2) rysunku planu – należy przez to rozumieć rysunek sporządzony na mapie ewidencyjnej w skali 1:2000, stanowiący załącznik graficzny do niniejszej uchwały;

3) uchwale – należy przez to rozumieć niniejszą uchwałę Rady Gminy Puszcza Mariańska, o ile z treści przepisu nie wynika inaczej;

4) ustawie – należy przez to rozumieć przepisy ustawy z dnia 27 marca 2003 r. o planowaniu i zagospodarowaniu przestrzennym, o ile z treści przepisu nie wynika inaczej;

5) przepisach odrębnych – należy przez to rozumieć przepisy ustaw wraz z aktami wykonawczymi;

6) obszarze – należy przez to rozumieć obszar objęty planem w granicach przedstawionych na rysunku planu;

7) terenie – należy przez to rozumieć część obszaru planu o określonym przeznaczeniu, sposobie użytkowania lub odrębnych zasadach zagospodarowania, wyznaczoną na rysunku planu liniami rozgraniczającymi i oznaczoną numerem i symbolem literowym;

8) linii rozgraniczającej należy przez to rozumieć granicę terenu przedstawioną na rysunku planu linią ciągłą, dzielącą obszar planu na tereny o różnym przeznaczeniu lub różnych zasadach zagospodarowania;

9) nieprzekraczalnej linii zabudowy – należy przez to rozumieć wyznaczoną na rysunku planu lub ustaloną linię określającą najmniejszą dopuszczalną odległość budynku od linii rozgraniczającej drogi, od innych obiektów lub granic działki;

10) przeznaczeniu podstawowym terenu – należy przez to rozumieć część przeznaczenia terenu, która powinna dominować w danym terenie lub obszarze w sposób określony ustaleniami planu;

- 11) przeznaczeniu dopuszczalnym terenu – należy przez to rozumieć przeznaczenie terenu inne niż podstawowe, które może być lokalizowane na tym terenie pod warunkiem braku konfliktu z przeznaczeniem podstawowym wynikającym z ich sąsiedztwa, w sposób określony w ustaleniach planu;
- 12) przeznaczeniu uzupełniającym terenu – należy przez to rozumieć rodzaj przeznaczenia terenu niezbędny do realizacji i funkcjonowania przeznaczenia podstawowego terenu;
- 13) usługach towarzyszących – należy przez to rozumieć usługi związane z obsługą zabudowy mieszkaniowej, których celem jest zaspokojenie podstawowych potrzeb ludności takich jak: usługi handlu detalicznego, działalność biurowa, projektowa, ochrona zdrowia, gabinety odnowy biologicznej, fryzjerskie, pracownie pracy twórczej itp. oraz drobne zakłady naprawcze takie jak: usługi napraw artykułów użytku osobistego i domowego, usługi szewskie, usługi zegarmistrzowskie, krawieckie itp.; nie należą do nich obiekty handlu powyżej 2000m<sup>2</sup> powierzchni sprzedaży;
- 14) usługach nieuciążliwych – należy przez to rozumieć usługi świadczone na bazie gotowych surowców, bez konieczności wytwarzania dóbr materialnych bezpośrednimi metodami przemysłowymi, takie jak: usługi handlu detalicznego, gastronomii, działalności biurowej, działalności związanej z obsługą firm i finansami, projektowej, pracownie pracy twórczej, ochronę zdrowia, gabinety odnowy biologicznej, fryzjerskie, usługi napraw artykułów użytku osobistego i domowego, usługi szewskie, usługi zegarmistrzowskie, krawieckie itp., a także drobna wytwórczość, których działalność nie powoduje konieczności wprowadzenia ruchu transportu ciężkiego ponad 3,5 t;
- 15) maksymalnej liczbie kondygnacji - należy przez to rozumieć nieprzekraczalną ilość użytkowych nadziemnych kondygnacji budynku;
- 16) maksymalnej wysokości zabudowy – należy przez to rozumieć maksymalną wysokość budynku liczoną od poziomu terenu przy wejściu głównym do wysokości głównej kalenicy lub najwyższego punktu dachu;
- 16) elewacji frontowej – należy przez to rozumieć elewację budynku zlokalizowaną od strony frontu działki;
- 17) froncie działki – należy przez to rozumieć część działki budowlanej przyległej do drogi publicznej lub drogi wewnętrznej, z której odbywa się zjazd na działkę;
- 18) maksymalnej intensywności zabudowy - należy przez to rozumieć nieprzekraczalną wielkość stosunku sumy powierzchni liczonej w obrysie murów wszystkich kondygnacji nadziemnych wszystkich budynków, do powierzchni działki;
- 19) maksymalnej wielkości powierzchni zabudowy - należy przez to rozumieć nieprzekraczalną wielkość stosunku powierzchni zabudowy wszystkich budynków do powierzchni działki określoną w %;
- 21) drodze wewnętrznej – należy przez to rozumieć wydzieloną z terenu działkę, która na zasadach określonych w przepisach odrębnych, pełni funkcję drogi wewnętrznej dla pozostałych działek do niej przylegających;
- 22) osiowym poszerzeniu drogi publicznej – należy przez to rozumieć obustronne symetryczne poszerzenie istniejącej drogi w stosunku do istniejącej osi drogi, do szerokości w liniach rozgraniczających podanej w planie;
- 23) strefie ochrony konserwatorskiej zabytku archeologicznego – należy przez to rozumieć obszar, na którym stwierdzono ślady działalności i egzystencji człowieka, objęty szczegółowymi ustaleniami, określony w przepisach odrębnych z zakresu ochrony zabytków i opieki nad zabytkami;
- 24) zharmonizowaniu z otoczeniem – należy przez to rozumieć skomponowanie formy przestrzennej (bryły, elewacji, zabudowy), z uwzględnieniem cech przestrzennych i dekoracyjnych obiektów otaczających, takich jak m.in.: wysokość i inne wymiary, kształty dachów, artykulacja ścian i otworów, w sposób tworzący z nowopowstałego obiektu harmonijną całość z otoczeniem;
- 25) obszarze ograniczonego zagospodarowania – należy przez to rozumieć teren położony w sąsiedztwie linii średniego napięcia, w którym zagospodarowanie podlega ograniczeniom wynikającym z Polskich Norm i przepisów odrębnych;
- 26) zaleceniu – należy przez to rozumieć sugestię zastosowania się do propozycji rozwiązań uznanych za optymalne ze względów funkcjonalnych, estetycznych, ochronnych, jednak nie stanowiących ustaleń planu.

27) dopuszczeniu – należy przez to rozumieć możliwość przeznaczeń terenu, działań lub lokalizacji obiektów budowlanych i urządzeń określonych w ustaleniach planu, nie uznanych jednak za optymalne.

2. W odniesieniu do innych określeń użytych w planie i nie zdefiniowanych w niniejszej uchwale należy stosować definicje zgodne z obowiązującymi przepisami i aktami prawnymi.

Informacje dotyczące konstrukcji planu

#### § 6

1. Ustalenia ogólne obowiązują na całym obszarze objętym planem, ustalenia szczegółowe obowiązują dla poszczególnych terenów oznaczonych symbolem cyfrowym i literowym.

2. Dla każdego terenu o różnym przeznaczeniu lub różnych zasadach zagospodarowania i zabudowy zapisano ustalenia szczegółowe.

#### § 7

1. Plan wyznacza tereny o różnym przeznaczeniu i różnych zasadach zagospodarowania określone odpowiednim symbolem literowym i numerem wyróżniającym je spośród innych terenów.

2. Linie rozgraniczające tereny o różnym przeznaczeniu lub różnych zasadach zagospodarowania określono na rysunku planu stanowiącym załącznik nr 1 niniejszej uchwały.

3. Dla terenów wyznaczonych planem ustala się przeznaczenie podstawowe oraz w zależności od potrzeb przeznaczenie uzupełniające lub dopuszczające.

### DZIAŁ I

Przepisy ogólne

Rozdział I

Przeznaczenie terenu

#### § 8

1. Plan wyznacza tereny o następującym przeznaczeniu podstawowym:

MN	tereny zabudowy mieszkaniowej jednorodzinnej,
MN/U	tereny zabudowy mieszkaniowej jednorodzinnej i usług,
R	tereny rolnicze
WS	teren wód powierzchniowych – rzeka Korabiewka
ZL	tereny leśne
R/ZL	tereny rolnicze z możliwością zalesień
Z	tereny rolnicze – istniejących łąk, pastwisk i zadrzewień śródpolnych
KDZ	tereny komunikacji – tereny drogi publicznej kategorii powiatowej, klasy zbiorczej
KDL	tereny komunikacji – tereny dróg publicznych kategorii gminnej, klasy lokalnej
KDD	tereny komunikacji – tereny dróg publicznych kategorii gminnej, klasy dojazdowej
KDW	tereny komunikacji – tereny istniejących dróg wewnętrznych
KDX	tereny komunikacji – tereny ciągów pieszo-jezdných
E	tereny infrastruktury – istniejące stacje transformatorowe 15/0.4kV

### Rozdział 3

Zasady ochrony i kształtowania ładu przestrzennego

#### § 9

Zasady struktury funkcjonalno – przestrzennej:

Obszar objęty niniejszym planem położony jest częściowo w otulinie Bolimowskiego Parku Krajobrazowego oraz częściowo w Bolimowsko Radziejowickim z Doliną Środkowej Rawki Obszarze Chronionego Krajobrazu.

1. Plan ustala następujące zasady struktury funkcjonalno – przestrzennej:

a) dotyczące przeznaczenia terenów:

- ustala się, że wiodącym przeznaczeniem na obszarze objętym planem są tereny zabudowy mieszkaniowej jednorodzinnej oraz zabudowy mieszkaniowej jednorodzinnej i usług; lokalizację usług przewiduje się przede wszystkim w kwartałach położonych w pobliżu linii kolejowej PKP i przystanku kolejowego – w centrum wsi,

- ustala się przeznaczenie pozostałych terenów pod tereny zieleni tj. łąki, pastwiska i zadrzewienia stanowiące korytarze ekologiczne wzdłuż rzeki Korabiewki i istniejących cieków powierzchniowych (rowów), tereny lasów, tereny rolnicze, częściowo z możliwością zalesień, oraz zabudowy zagrodowej;

- ustala się, że tereny rolnicze stanowią przestrzeń otwartą, a dopuszczona na tych terenach nowa zabudowa może być sytuowana wzdłuż dróg dojazdowych w gospodarstwach o powierzchni powyżej 1,0 ha;

b) dotyczące struktury przestrzennej:

- ustala się, że głównym ciągiem komunikacyjnym komunikacji kołowej, zbierającym większość dróg w obszarze opracowania jest droga powiatowa klasy zbiorczej nr 4718W relacji Bartniki – Puszcza Mariańska (1-4KDZ) oraz drogi gminne o znaczeniu lokalnym (1-3KDL) stanowiące połączenia komunikacyjne z sąsiednimi miejscowościami. Bardzo istotne znaczenie dla rozwoju wsi i jej powiązań z sąsiednimi terenami ma jej położenie w bezpośrednim sąsiedztwie linii kolejowej relacji Warszawa – Łódź z przystankiem „Radziwiłłów” znajdującym się w granicach administracyjnych wsi, w części pn-wschodniej; w pobliżu Radziwiłłowa (na południe od granicy wsi) przebiega również druga linia kolejowa relacji Łowicz – Łuków, ale jej znaczenie dla ruchu pasażerskiego jest niewielkie; główne drogi skierowane są w stronę przystanku kolejowego „Radziwiłłów” i stąd rozprowadzają ruch do urbanizujących się wokół terenów; ważnymi drogami dojazdowymi pełniącymi rolę wewnętrznych powiązań są drogi 6KDD, 22KDD i 27KDD, które zbierają ruch kołowy praktycznie z całego terenu wsi; dla komunikacji zewnętrznej znaczenie ma również droga znajdująca się poza granicami planu, biegnąca wzdłuż granicy pd-wschodniej, (granica z wsią Długokąty), wyprowadzająca ruch w kierunku siedziby gminy – Puszczy Mariańskiej.

§ 10

Zasady ustalania położenia linii rozgraniczających:

1) Ustala się, że linie rozgraniczające tereny dróg publicznych wyznacza się następująco:

a) dla terenu istniejącej drogi powiatowej oznaczonej symbolem 1-4KDZ linie rozgraniczające zostały wyznaczone wg istniejących granic drogi, z wyj. miejsc pod narożne ścięcia linii rozgraniczających, które zostały wyznaczone wg rys. planu,

b) dla terenu istniejących dróg oznaczonych symbolem 1KDL i 2KDL linie rozgraniczające zostały wyznaczone wg istniejących granic dróg, szerokość pasa drogi 3KDL w granicach opracowania wyznacza się na 2,5 m,

c) dla terenów dróg publicznych istniejących i projektowanych, oznaczonych symbolem 1KDD – 27KDD linie rozgraniczające zostały wyznaczone zgodnie z rysunkiem planu,

d) dla terenów istniejących dróg wewnętrznych oznaczonych symbolem 1KDW – 4KDW i 6KDW (z wyj. miejsc pod narożne ścięcia) linie rozgraniczające zostały wyznaczone wg istniejących granic dróg, dla terenów dróg wewnętrznych 5KDW i 7KDW szerokość w liniach rozgraniczających została wyznaczona na 10,0 m,

e) dla terenów ciągów pieszo-jezdnych istniejących i projektowanych, oznaczonych symbolem 1KDX – 5KDX linie rozgraniczające zostały wyznaczone zgodnie z rysunkiem planu.

§ 11

Zasady ustalania linii zabudowy:

1) Linie zabudowy zostały wyznaczone jako nieprzekraczalne od strony dróg, granic terenu kolejowego, linii brzegu rzeki Korabiewki i granicy lasów państwowych oraz zwymiarowane na rysunku planu;

2) Ustala się, że wyznaczone w planie linie zabudowy są liniami nieprzekraczalnymi dla budynków;

3) Dopuszcza się wysunięcie poza linię zabudowy: słupów, zadaszeń, podestów wejściowych, tarasów, okapów - max do szerokości 1.50 m;

4) Nieprzekraczalne linie zabudowy od strony pozostałych granic działek należy wyznaczać zgodnie z przepisami odrębnymi;

5) Dopuszcza się nadbudowę istniejących budynków mieszkalnych w dobrym stanie technicznym, zlokalizowanych pomiędzy linią rozgraniczającą drogi, terenów leśnych, linii brzegu rzeki Korabiewki lub terenów kolejowych a wyznaczoną w planie nieprzekraczalną linią zabudowy zgodnie z istniejącą linią ściany budynku;

6) Ustala się zakaz realizacji obiektów budowlanych, za wyjątkiem sieci i urządzeń infrastruktury technicznej, w pasie terenu zawartym pomiędzy określonymi planem – linią zabudowy i linią rozgraniczającą drogi.

§ 12

Zasady kształtowania zabudowy:

- 1) Planowana zabudowa mieszkaniowa jednorodzinna może być realizowana jako zabudowa wolnostojąca lub bliźniacza o wysokości dwóch kondygnacji (licząc w tym poddasze użytkowe);
- 2) Ustala się, że kierunek głównej kalenicy dachu budynku musi być prostopadły lub równoległy do jednej z granic bocznych działki budowlanej;
- 3) Dopuszcza się lokalizację budynków gospodarczych i garażowych w granicy działki, jako budynków zbliżonych, lub lokalizowanie tych budynków w zbliżeniu do granicy na odległość minimum 1.5 m;
- 4) Ustala się kolorystykę dachów budynków jako obowiązującą - w odcieniach brązu, czerwieni, grafitu i czerni;
- 5) Kolorystyka elewacji w kolorach harmonizujących z otoczeniem, pastelowych, z wykluczeniem kolorów bardzo jaskrawych.

#### § 13

Zasady sytuowania ogrodzeń:

- 1) Ogrodzenia od strony dróg należy lokalizować w ustalonej linii rozgraniczającej;
- 2) Istniejące ogrodzenia nie zlokalizowane w linii rozgraniczającej mogą być użytkowane w dotychczasowej lokalizacji, z prawem do ich zachowania, do czasu realizacji zagospodarowania dróg, z wyłączeniem modernizacji, przebudowy i odbudowy;
- 3) Ustala się zakaz lokalizowania od strony dróg ogrodzeń betonowych z przęsłami z elementów prefabrykowanych; na terenie otuliny BPK i w granicach Bolimowsko Radziejowickiego z Doliną Środkowej Rawki Obszaru Chronionego Krajobrazu nakazuje się realizację ogrodzeń przepuszczalnych, ażurowych, umożliwiających rozwój roślinności pnącej, dopuszcza się ogrodzenia na podmurówce o wysokości nie wyższej niż 30cm z przepustami, ułatwiającymi migrację niewielkich gatunków zwierząt.
- 4) Od strony dróg obowiązuje zakaz wykonywania ogrodzeń o wysokości powyżej 1.7 m;
- 5) Dla terenów dróg o szerokości równej lub mniejszej niż 12.0 m bramy wjazdowe należy lokalizować zachowując minimalną odległość 7.0 m od osi drogi.

#### Rozdział 4

Szczegółowe zasady i warunki scalania i podziału oraz podziału nieruchomości objętych planem

#### § 14

1. W obszarze objętym planem nie ustala się granic terenów wymagających scalenia i podziału nieruchomości.
2. Zasady scalania i podziału nieruchomości zostały określone dla poszczególnych terenów o różnym przeznaczeniu lub różnych zasadach zagospodarowania w Dziale II.

#### Rozdział 5

Zasady i warunki zagospodarowania wynikające z potrzeb ochrony środowiska, przyrody i krajobrazu kulturowego.

#### § 15

1. Obszar objęty planem położony jest częściowo w granicach otuliny Bolimowskiego Parku Krajobrazowego oraz częściowo w Bolimowsko Radziejowickim z Doliną Środkowej Rawki Obszarze Chronionego Krajobrazu. Wszelkie działania inwestycyjne i sposób zagospodarowania w/w terenu muszą być zgodne z obowiązującym rozporządzeniem w sprawie ustanowienia planu ochrony Bolimowskiego Parku Krajobrazowego, w odniesieniu do otuliny BPK, oraz z rozporządzeniem w sprawie Bolimowsko – Radziejowickiego z doliną środkowej Rawki Obszaru Chronionego Krajobrazu.
2. Ustala się zakaz realizacji inwestycji mogących zawsze znacząco i potencjalnie znacząco oddziaływać na środowisko w rozumieniu art. 59 ustawy o udostępnianiu informacji o środowisku i jego ochronie, udziale społeczeństwa w ochronie środowiska oraz o ocenach oddziaływania na środowisko z dnia 3 października 2008r. (Dz. U. Nr 199, poz. 1227, z późn. zm.).
3. Zakaz, o którym mowa w ust. 2 nie dotyczy inwestycji celu publicznego takich jak drogi i urządzenia infrastruktury technicznej.
4. Ustala się, że oddziaływanie prowadzonej działalności emisją substancji oraz energii takiej jak: ciepło, hałas, wibracje, pola magnetyczne do powietrza, wody i gleby nie może przekraczać granicy terenu, do którego właściciel posiada tytuł prawny oraz nie może przekraczać na tej granicy norm właściwych dla przeznaczenia terenów sąsiednich i dopuszczalnych w tym zakresie zgodnie z wymogami zawartymi w ustawie „Prawo ochrony środowiska”.

#### § 16

Ustala się, że realizacja niezbędnych elementów infrastruktury technicznej lub urządzeń ochrony środowiska zapewniających ochronę gleby, wód powierzchniowych i podziemnych oraz powietrza powinna następować równocześnie lub wyprzedzająco w stosunku do realizacji inwestycji i urządzeń na terenach objętych planem.

#### § 17

W zakresie wód podziemnych i powierzchniowych:

1. Ustala się, że wszelkie prace melioracyjne oraz prace ziemne związane z przekształceniem układu hydrograficznego, w tym również sypanie wałów, przekształcenie poziomu terenu mogące naruszyć spływ powierzchniowy wody i stosunki wodne wymagają uzgodnienia na warunkach zgodnych z przepisami odrębnymi (ustawa Prawo Wodne) i każdorazowo zgłoszenia do ewidencji właściwego terytorialnie zarządu melioracji i urządzeń wodnych.
2. Ustala się obowiązek ochrony rzeki Korabiewki przed zasypaniem, uszkodzeniem brzegów i zaśmiecaniem.
3. Ustala się zasadę dopuszczalności przebudowy istniejącego systemu rowów melioracyjnych pod warunkiem nie pogorszenia i niezakłócenia spływu wód podziemnych i powierzchniowych (na zabudowanych działkach i na terenach sąsiednich).
4. Ustala się zakaz zanieczyszczania i degradacji istniejących rowów melioracyjnych i cieków wodnych.
5. Ustala się zachowanie pasa co najmniej 5,0 m wzdłuż cieków wodnych, wolnego od zabudowy kubaturowej oraz pasa co najmniej 4,0 m wolnego od ogrodzeń dla zapewnienia możliwości eksploatacji i konserwacji cieków sprzętem mechanicznym oraz swobodnego ruchu pieszych.
6. Ustalenia, o których mowa w ust. 5 nie dotyczą rowu zlokalizowanego w pasie drogowym.
7. Prowadzenie inwestycji liniowych w terenie zmeliorowanym (wodociąg, kable telefoniczne itp.), odprowadzenie ścieków deszczowych z dróg z utwardzoną nawierzchnią wraz z zarezerwowaniem powierzchni gruntu pod zbiorniki retencyjne i zmiany trasy cieków bądź wznoszenia budowli komunikacyjnych wymagają zaopiniowania we właściwym terytorialnie inspektoracie wojewódzkiego zarządu melioracji i urządzeń wodnych.

#### § 18

W zakresie ochrony powietrza:

1. Ustala się, że prowadzenie działalności powodującej wprowadzenie gazów lub pyłów do powietrza, emisję hałasu oraz wytwarzanie pól elektromagnetycznych nie może powodować obniżenia standardów jakości środowiska poza granicami terenu, do którego właściciel posiada tytuł prawny oraz nie może przekraczać na tej granicy norm dopuszczalnych dla terenów sąsiednich.
2. Zaleca się wykorzystanie jako czynników grzewczych: gazu, energii elektrycznej, energii słonecznej, oleju niskosiarkowego lub innych ekologicznie czystych, odnawialnych źródeł energii.

#### § 19

Ochrona i wzbogacanie lokalnych wartości środowiskowych, przyrodniczych i krajobrazowych:

1. Obszar planu położony jest częściowo w otulinie Bolimowskiego Parku Krajobrazowego oraz częściowo w Bolimowsko – Radziejowickim z doliną środkowej Rawki Obszarze Chronionego Krajobrazu, gdzie na podstawie obowiązujących rozporządzeń ustala się m.in. zakaz:
  - a) likwidowania i niszczenia zadrzewień śródpolnych, przydrożnych i nadwodnych, jeżeli nie wynikają z potrzeby ochrony przeciwpowodziowej lub zapewnienia bezpieczeństwa ruchu drogowego lub wodnego lub budowy, odbudowy, utrzymania, remontów lub naprawy urządzeń, gdzie przez likwidację zadrzewień rozumie się wycięcie bez dokonania nasadzeń zastępczych,
  - b) dokonywania zmian stosunków wodnych, jeżeli zmiany te nie służą ochronie przyrody lub racjonalnej gospodarce rolnej, leśnej, wodnej lub rybackiej,
  - c) wykonywania prac ziemnych trwale zniekształcających rzeźbę terenu, z wyjątkiem prac związanych z zabezpieczeniem przeciwpowodziowym lub przeciwsuwiskowym lub utrzymaniem, budową, odbudową, naprawą lub remontem urządzeń wodnych,
  - d) lokalizowania obiektów budowlanych w pasie szerokości 20,0m od linii brzegu rzeki Korabiewki i innych zbiorników wodnych, z wyjątkiem urządzeń wodnych oraz obiektów służących prowadzeniu racjonalnej gospodarki rolnej, leśnej lub rybackiej.
2. W granicach Bolimowsko – Radziejowickiego z doliną środkowej Rawki Obszaru Chronionego Krajobrazu, plan dopuszcza rozbudowę i nadbudowę istniejących budynków usytuowanych

w odległości mniejszej niż 20,0m od linii brzegu rzeki Korabiewki zgodnie z istniejącą linią ściany budynku.

3. Zgodnie z rozporządzeniem wojewody łódzkiego w sprawie ustanowienia planu ochrony Bolimowskiego Parku Krajobrazowego w granicach parku i jego otuliny nie dopuszcza się realizacji nowych budynków w pasie szerokości 25,0 m od granicy lasów państwowych.

4. Ustalenie § 19 ust. 3 nie dotyczy gruntów rolnych i leśnych, dla których uzyskano zgodę właściwego organu na zmianę przeznaczenia gruntów rolnych i leśnych na cele nierolnicze i nieleśne.

5. Ustala się ochronę wartościowego drzewostanu poprzez jego zachowanie.

6. Ustala się wprowadzenie na całym obszarze zieleni towarzyszącej – trawniki, drzewa i krzewy, którą należy lokalizować w szczególności wokół granic działek, placów manewrowych, wzdłuż chodników.

7. Zaleca się zagospodarowanie działek roślinnością typową dla otaczających terenów, szczególnie na terenach położonych w obszarze otuliny Bolimowskiego Parku Krajobrazowego.

8. Zaleca się grodzenie działek żywopłotami z lokalnych gatunków drzew i krzewów (na terenie otuliny BPK).

9. Układ zagospodarowania działek budowlanych powinien umożliwiać koncentrację przestrzenną terenów biologicznie czynnych w pasma powiązane ze sobą przestrzennie tworząc formę lokalnych korytarzy ekologicznych.

10. W terenach komunikacyjnych zaleca się miejsca nie przeznaczone do ruchu kołowego i pieszego obsadzić zielenią niską i wysoką, pod warunkiem niepogarszania warunków bezpieczeństwa ruchu drogowego.

11. Większe kompleksy leśne na w/w terenach pełniące rolę w formowaniu systemu powiązań przyrodniczych zostają wyłączone z lokalizowania nowej zabudowy.

12. Sposób zagospodarowania w/w terenów musi uwzględniać istniejące walory środowiska i nie powodować powstawania barier w funkcjonowaniu przyrodniczym.

13. Wielkości minimalnej do zachowania powierzchni biologicznie czynnej są wyznaczone i określone w Dziale II.

14. Wielkości maksymalnej powierzchni zabudowy są wyznaczone i określone w Dziale II.

15. Ustala się zakaz umieszczania wolnostojących nośników reklamowych o powierzchni większej niż 5 m<sup>2</sup>.

#### § 20

W zakresie ochrony przed hałasem:

1. Tereny zabudowy MN w zakresie dopuszczalnych poziomów hałasu należy traktować jako tereny przeznaczone pod zabudowę mieszkaniową w rozumieniu przepisów Prawa Ochrony Środowiska.

2. Tereny zabudowy MN/U w zakresie ochrony przed hałasem i określenia standardu akustycznego należy traktować jako tereny przeznaczone pod zabudowę mieszkaniowo - usługową w rozumieniu przepisów ustawy Prawo Ochrony Środowiska.

3. Wynikająca z działalności obiektów usługowych uciążliwość akustyczna winna zamykać się w granicach terenu, do którego inwestor posiada tytuł prawny. Ochrona przed hałasem powinna polegać na stosowaniu rozwiązań technicznych zapewniających warunki akustyczne w budynkach sąsiednich i na działkach sąsiednich zgodnie z normami i Prawem Ochrony Środowiska oraz Rozporządzeniem Ministra Środowiska w sprawie dopuszczalnych poziomów hałasu w środowisku.

#### § 21

W zakresie gospodarki odpadami.

Ustala się, że wytwórca odpadów zobowiązany jest do:

1) Postępowania z odpadami w sposób zgodny z zasadami gospodarowania odpadami i wymaganiami ochrony środowiska oraz lokalnymi przepisami i programami dotyczącymi gospodarki odpadami;

2) Magazynowania odpadów w sposób selektywny i bezpieczny dla środowiska w miejscu ich powstawania - na terenie działki należy wyznaczyć miejsce do selektywnego składowania odpadów.

#### Rozdział 6

Zasady ochrony dziedzictwa kulturowego i zabytków oraz dóbr kultury współczesnej.

#### § 22

1. Na terenie objętym planem znajduje się zabytkowe stanowisko archeologiczne oznaczone w ewidencji Mazowieckiego Wojewódzkiego Konserwatora Zabytków numerem AZP 62-59/22, będące śladem osadnictwa z okresu wpływów rzymskich. Plan ustala ochronę zabytku

archeologicznego w formie strefy ochrony konserwatorskiej, określonej na rysunku planu symbolem i oznaczonej numerem 62-59/22.

2. Na obszarze ww. strefy w planie, zgodnie z przepisami odrębnymi dotyczącymi ochrony zabytków, ustala się:

a) obowiązek uzyskania przez inwestora, od wojewódzkiego konserwatora zabytków – przed wydaniem pozwolenia na budowę lub zgłoszeniem właściwemu organowi – uzgodnienia wszelkich planowanych budów obiektów budowlanych oraz robót budowlanych wiążących się z wykonywaniem prac ziemnych,

b) obowiązek uzgadniania z wojewódzkim konserwatorem zabytków poszukiwania, rozpoznawania i wydobywania kopalń, zalesienia gruntów oraz budowy urządzeń wodnych i regulacji wód,

c) obowiązek przeprowadzenia badań archeologicznych oraz wykonania ich dokumentacji przed rozpoczęciem realizacji robót budowlanych lub nowych zalesień,

d) przed rozpoczęciem badań archeologicznych wymagane jest uzyskanie od wojewódzkiego konserwatora zabytków pozwolenia na ich prowadzenie powołując się na obszar i oznaczenie cyfrowe konserwatorskiej strefy zabytku archeologicznego.

3. Na terenie objętym planem nie występują obiekty zabytkowe wpisane do rejestru lub znajdujące się w gminnej ewidencji zabytków (budynek dworca kolejowego, wpisany do rejestru pod nr 467 usytuowany jest na terenie zamkniętym PKP – wyłączonym z opracowania), ani inne obiekty uznane za dobra kultury współczesnej (w rozumieniu przepisów odrębnych).

#### Rozdział 7

##### § 23

Szczególne warunki zagospodarowania terenów oraz ograniczenia w ich użytkowaniu, w tym zakaz zabudowy.

1. Obiekty budowlane w sąsiedztwie istniejących linii energetycznych 15kV (w obszarze ograniczonego zagospodarowania) należy projektować, realizować oraz użytkować zachowując przepisy bezpieczeństwa, Polskie Normy i inne przepisy odrębne.

2. Dla terenów oznaczonych symbolem Z, WS, ZL, R/ZL, KDZ, KDL, KDD, KDW, KDX, ustala się zakaz zabudowy kubaturowej, a także w przypadku grodzenia terenów ZL, R/Z, wykonania ogrodzenia z elementów w 90% ażurowych o wysokości 150 cm bez podmurówki.

#### Rozdział 8

Granice i sposoby zagospodarowania terenów lub obiektów podlegających ochronie ustalonych na podstawie odrębnych przepisów, w tym terenów górniczych, a także narażonych na niebezpieczeństwo powodzi oraz zagrożonych osuwaniem się mas ziemnych.

##### § 24

1. Obszar objęty planem położony jest częściowo w otulinie Bolimowskiego Parku Krajobrazowego, oraz częściowo w Bolimowsko – Radziejowickim z doliną środkowej Rawki Obszarze Chronionego Krajobrazu. Wszelkie działania inwestycyjne i sposób zagospodarowania w/w terenu muszą być zgodne z obowiązującym rozporządzeniami w sprawie Bolimowskiego Parku Krajobrazowego (odnośnie otuliny Parku) oraz w sprawie Bolimowsko – Radziejowickiego z doliną środkowej Rawki Obszaru Chronionego Krajobrazu oraz z ustawą „O ochronie przyrody”.

#### Rozdział 9

Zasady modernizacji, rozbudowy i budowy systemów komunikacji.

##### § 25

1. Określenie układu komunikacyjnego wraz z parametrami oraz klasyfikacją dróg;

1) Ustala się obsługę bezpośrednią obszaru objętego planem poprzez drogę powiatową oraz układ istniejących i projektowanych dróg gminnych oraz dróg wewnętrznych i ciągów pieszo-jezdnich;

2) Plan wyznacza następujące drogi publiczne:

a) drogę publiczną 1KDZ-4KDZ jako istniejącą drogę klasy zbiorczej, kategorii powiatowej,

b) drogi publiczne 1KDL i 2KDL jako istniejące drogi klasy lokalnej, kategorii gminnej,

c) drogę publiczną 3KDL jako poszerzenie istniejącej drogi klasy lokalnej, kategorii gminnej przebiegającej wzdłuż pd-zachodniej granicy wsi poza obszarem planu,

d) istniejące drogi publiczne 1-4KDD, 6KDD, 7KDD, 9-14KDD, 16KDD, 18-20KDD, 22KDD, 26KDD, 27KDD klasy dojazdowej, kategorii gminnej,

e) projektowane drogi publiczne 5KDD, 8KDD, 15KDD, 17KDD, 21KDD, 23KDD, 24KDD, 25KDD klasy dojazdowej, kategorii gminnej,



- f) istniejące drogi wewnętrzne 1-4KDW i 6KDW,  
g) projektowane drogi wewnętrzne 5KDW i 7KDW,  
h) istniejące ciągi pieszo-jezdne 2-5KDX,  
i) projektowane ciągi pieszo-jezdne 1KDX.
- 3) Szerokość terenów komunikacji w ich liniach rozgraniczających określono na rysunku planu oraz w § 52- § 57 niniejszej uchwały;
- 4) Przy skrzyżowaniach dróg należy stosować narożne ścięcia linii rozgraniczających (trójkąt widoczności) zgodnie z rysunkiem planu i przepisami odrębnymi;
- 5) Ustala się do obsługi poszczególnych terenów możliwość wyznaczenia dróg wewnętrznych i dojazdów o szerokości minimum:
- 10.0 m - dla obsługi powyżej 10 działek,
  - 8.0 m - dla obsługi poniżej 10 działek,
  - 6.0 m - dla dojazdów obsługujących do 6 działek,
  - 5,0m - dla dojazdu obsługującego do 2 działek.
- 6) Drogi wewnętrzne winny mieć połączenie z dwoma drogami publicznymi, w przypadku braku połączenia z drogą publiczną należy na drodze wewnętrznej wydzielić teren do zawracania o minimalnej szerokości 12,5 m x 12,5m;
- 7) Przy skrzyżowaniach dróg dojazdowych z drogą lokalną należy stosować narożne poszerzenia dróg w liniach rozgraniczających (trójkąt widoczności) o minimalnych wymiarach 5.0 m x 5.0 m (zgodnie z rysunkiem planu). W przypadku skrzyżowań z drogami powiatowymi należy stosować poszerzenia w liniach rozgraniczających 10,0m x 10,0m;
- 8) Istniejąca droga powiatowa klasy zbiorczej o symbolu 1-4KDZ jest drogą utwardzoną o nawierzchni asfaltowej; wymaga modernizacji w zakresie nawierzchni i zagospodarowania.
- 9) Istniejące drogi gminne klasy lokalnej o symbolu 1KDL i 2KDL są drogami utwardzonymi o nawierzchni asfaltowej; wymagają modernizacji w zakresie zagospodarowania.
- 10) Istniejące drogi gminne klasy dojazdowej o symbolu 1KDD, 2KDD, 3KDD, 4KDD, 6KDD, 7KDD, 22KDD są drogami utwardzonymi o nawierzchni asfaltowej; wymagają modernizacji w zakresie zagospodarowania.
- 11) Istniejące drogi gminne klasy dojazdowej o symbolu 16KDD i 27KDD są drogami utwardzonymi, częściowo posiadają nawierzchnię asfaltową; wymagają modernizacji w zakresie nawierzchni i zagospodarowania.
- 12) Istniejące drogi gminne klasy dojazdowej o symbolu 9KDD, 10KDD, 11KDD, 12KDD, 13KDD, 14KDD, 18KDD, 19KDD, 20KDD i 26KDD są drogami gruntowymi; wymagają modernizacji w zakresie nawierzchni, szerokości i zagospodarowania.
- 13) Istniejące ciągi pieszo-jezdne 2KDX, 3KDX, 4KDX i 5KDX są nie utwardzone i wymagają modernizacji w zakresie utwardzenia.
- 14) Istniejące drogi wewnętrzne o symbolu 1KDW, 2KDW, 3KDW, 4KDW i 6KDW są drogami gruntowymi i wymagają modernizacji w zakresie utwardzenia.
- 15) Pozostałe drogi i ciągi pieszo-jezdne są drogami projektowanymi i wymagają wyznaczenia i budowy zgodnie z rysunkiem planu.

## 2. Określenie warunków powiązań układu komunikacyjnego z układem zewnętrznym:

- 1) Układ komunikacyjny obszaru planu powiązany jest poprzez drogę zbiorczą o symbolu 1-4KDZ (droga powiatowa nr 4718W relacji Bartniki – Puszcza Mariańska) z drogą wojewódzką nr 717 relacji Żyrardów – Kamion, łączącą się z drogą krajową nr 70 relacji Huta Zawadzka – Skierniewice – Łowicz,
- 2) Układ komunikacji kołowej ukształtowany został historycznie w oparciu o przystanek kolejowy „Radziwiłłów” na trasie linii kolejowej relacji Warszawa – Skierniewice – Łódź, który znajduje się w granicach administracyjnych wsi.

## Rozdział 10

Zasady modernizacji, rozbudowy i budowy systemów infrastruktury technicznej.

### § 26

Zasady zaopatrzenia w wodę:

- 1) Teren zaopatrywany jest w wodę ze stacji uzdatniania wody w Bartnikach, gm. Puszcza Mariańska
- 2) Ustala się zaopatrzenie w wodę dla obszaru objętego planem z istniejących i projektowanych sieci wodociągowych;

- 3) Ustala się rozbudowę sieci wodociągowej wzdłuż istniejących i projektowanych dróg;
- 4) Do czasu wybudowania sieci wodociągowej dopuszcza się pobór wody z indywidualnych źródeł.

#### § 27

Zasady odprowadzenia ścieków sanitarnych i wód opadowych:

- 1) Ustala się zasadę odprowadzania ścieków sanitarnych do istniejącej i planowanej sieci kanalizacji sanitarnej, a do czasu jej rozbudowy do szczelnych zbiorników bezodpływowych z wywozem na oczyszczalnię ścieków w Bartnikach na podstawie umów indywidualnych;
- 2) ustala się zakaz odprowadzania ścieków sanitarnych wprost do gruntu, wodnych cieków powierzchniowych oraz rowów melioracyjnych;
- 3) dopuszcza się lokalizację lokalnych systemów oczyszczania ścieków bytowych na działkach o powierzchni minimum 1500m<sup>2</sup> przy zachowaniu minimalnych odległości od ujęć wody, budynków mieszkalnych i granic działek określonych w przepisach odrębnych; plan wprowadza nakaz podłączenia budynków do systemu kanalizacji gminnej z chwilą jego wybudowania;
- 4) ustala się, że ścieki technologiczne przed zrzutem do kanalizacji sanitarnej wymagają oczyszczenia wstępnego z zanieczyszczeń przemysłowych w urządzeniach oczyszczających znajdujących się w granicach działek, do których Inwestor posiada tytuł prawny, niezależnie od dalszego sposobu oczyszczania;
- 5) ustala się zakaz odprowadzania nie oczyszczonych wód opadowych lub roztopowych z powierzchni terenów określonych w przepisach odrębnych dotyczących warunków jakie należy spełnić przy wprowadzaniu ścieków do wód lub do ziemi oraz w sprawie substancji szczególnie szkodliwych dla środowiska wodnego; wody opadowe z w/w terenów przed zrzutem do odbiornika wymagają oczyszczenia w urządzeniach oczyszczających;
- 6) wody opadowe i roztopowe z wyjątkiem wymienionych w ppkt. 5) należy odprowadzić na teren własny działki, nie naruszając interesów osób trzecich, nie zmieniając stanu wód na gruncie ani kierunku odpływu wody.

#### § 28

Zasady zaopatrzenia w energię elektryczną:

- 1) Ustala się zasilanie terenu w energię elektryczną z GPZ Żyrardów poprzez istniejące i projektowane sieci SN i NN;
- 2) Ustala się zaopatrzenie w energię elektryczną w oparciu o istniejącą i projektowaną sieć elektroenergetyczną SN, NN;
- 3) Ustala się zasadę budowy sieci SN, NN wzdłuż projektowanych i istniejących dróg,
- 4) Dopuszcza się przebudowę istniejących linii energetycznych SN i NN w celu dostosowania do nowego układu funkcjonalno - komunikacyjnego;
- 5) Ustala się, że lokalizacja stacji transformatorowych wymaga dostępności do drogi publicznej lub wewnętrznej;
- 6) Ustala się możliwość lokalizacji nowych stacji transformatorowych bez konieczności zmiany planu; wprowadza się zakaz lokalizacji stacji transformatorowych w miejscach powodujących kolizję widoczności (np. w linii osi widokowych lub w rejonie skrzyżowań dróg);
- 7) Stacje transformatorowe nie wyznaczone na rysunku planu winny być lokalizowane w bezpośrednim sąsiedztwie dróg publicznych w sąsiedztwie linii 15kV; dopuszcza się lokalizację stacji transformatorowych w pasie drogowym;
- 8) Ustala się, że dla projektowanych stacji transformatorowych 15/0,4 kV należy wydzielić działki o minimalnych wymiarach 6,0mx5,0m dla stacji wewnętrznych lub 3,0mx2,0m dla stacji słupowych.

#### § 29

Ustala się obsługę w zakresie telekomunikacji w oparciu o istniejącą i projektowaną sieć telekomunikacyjną, w uzgodnieniu i na warunkach odpowiedniego zakładu telekomunikacji.

#### § 30

Zasady zaopatrzenia w gaz przewodowy:

W granicach planu nie istnieje sieć gazowa;

- 1) Ustala się docelowo zaopatrzenie w gaz w oparciu o projektowaną sieć gazu przewodowego;
- 2) Ustala się, że obszar planu winien być objęty zaopatrzeniem w gaz w oparciu o budowę sieci średniego ciśnienia z zachowaniem obowiązujących norm w zakresie prowadzenia i lokalizowania sieci i urządzeń;

3) Ustala się, że szafki gazowe należy umieszczać w ogrodzeniach i zapewniać do nich dostępność od strony drogi.

4) Do czasu budowy sieci gazowej dopuszcza się zaopatrzenie w gaz z ujęć indywidualnych.

#### § 31

Ustala się zasadę zaopatrzenia w ciepło z indywidualnych źródeł ciepła z zastosowaniem przede wszystkim nieszkodliwych, ekologicznych czynników grzewczych (takich jak gaz, olej opałowy, niskosiarkowy, energia elektryczna, energia słoneczna, odnawialne źródła energii), których eksploatacja nie spowoduje obniżenia standardów jakości powietrza poza terenem, do którego właściciel instalacji posiada tytuł prawny.

#### § 32

Zasady usuwania odpadów:

1) Ustala się zasadę usuwania odpadów stałych w systemie zorganizowanym i wywóz na składowisko odpadów na podstawie umów indywidualnych i zgodnie z przepisami odrębnymi;

2) Sposób zagospodarowania działki musi uwzględniać zapewnienie terenu do czasowego i gromadzenia odpadów przed ich wywozem w sposób nie zagrażający zanieczyszczeniem: powietrza, wód i gruntu poprzez pylenie, emisje gazów i odcieki.

#### § 33

Ustalenia ogólne:

1) sieci infrastruktury technicznej wszystkich mediów należy lokalizować na terenach komunikacji z zachowaniem wzajemnych odległości wynikających z przepisów odrębnych;

2) w technicznie uzasadnionych przypadkach dopuszcza się lokalizowanie sieci infrastruktury technicznej poza terenem komunikacji w oparciu o przepisy odrębne;

3) dla planowanej zabudowy należy zachować odległości od wszelkich istniejących sieci i urządzeń podziemnych i naziemnych wynikające z przepisów odrębnych.

#### Rozdział 11

#### § 34

Sposób i termin tymczasowego zagospodarowania, urządzania i użytkowania terenów.

Ustala się, że tereny, których przeznaczenie zostało zmienione planem, mogą być użytkowane w sposób dotychczasowy do czasu ich zagospodarowania zgodnie z ustaleniami niniejszego planu.

#### Rozdział 12

#### § 35

Określa się stawkę procentową służącą naliczaniu opłaty z tytułu wzrostu wartości nieruchomości uchwaleniem planu:

1. dla terenów o symbolach MN, MN/U – w wysokości 10%,

2. dla pozostałych terenów 1%.

#### Dział II

Przepisy szczegółowe

#### Rozdział 1

Parametry i wskaźniki kształtowania zabudowy oraz zagospodarowania terenu, w tym linie zabudowy, gabaryty obiektów i wskaźniki intensywności zabudowy.

#### Dotyczy przeznaczenia o symbolu 5KDD:

[...]

#### § 55.

Oznaczenie terenu		1-27KDD
1.	Przeznaczenie terenu	
1)	Przeznaczenie podstawowe	Teren komunikacji- tereny istniejących i projektowanych dróg publicznych kategorii gminnej klasy dojazdowej.
2.	Zasady zagospodarowania	
1)	Ogólne zasady zagospodarowania	- teren obejmuje realizację wszystkich elementów drogi (jezdnię, chodniki, pobocza i rowy odwadniające) i urządzeń z nią związanych, - dopuszcza się realizację sieci infrastruktury technicznej, pod warunkiem zachowania

		<p>przepisów odrębnych,</p> <p>- ustala się stosowanie narożnych ścież linii rozgraniczających na skrzyżowaniach dróg zgodnie z wymaganiami przepisów odrębnych i określonych na rysunku planu.</p>
2)	Szerokość dróg publicznych w liniach rozgraniczających	<p>12.0m dla terenów dróg oznaczonych symbolami: 6KDD, 7KDD, 10KDD, 11KDD, 16KDD,</p> <p>11.0m dla terenu drogi oznaczonej symbolem 1KDD (w granicach planu 9.0m),</p> <p>10.0m dla terenów dróg oznaczonych symbolami: 2KDD, 3KDD, 4KDD, 8KDD, 13KDD, 14KDD, 15KDD, 17KDD, 18KDD (poszerzenie jednostronne po pn-wschodniej stronie istn. drogi), 21KDD, 22KDD, 23KDD, 24KDD, 25KDD, 26KDD, 27KDD, 9.0m dla terenu drogi oznaczonej symbolem 12DD,</p> <p>8.0m dla terenów dróg oznaczonych symbolami: 5KDD, 19KDD, (poszerzenie jednostronne po pn-wschodniej stronie istn. drogi), 20KDD (na zakończeniu drogi placyk manewrowy do zawracania), 7.0m dla terenu drogi oznaczonej symbolem 9KDD (na zakończeniu drogi placyk manewrowy do zawracania),</p> <p>Przy skrzyżowaniach dróg trójkąty widoczności wyznaczone zgodnie z rysunkiem planu.</p> <p>Dla dróg publicznych o szerokości mniejszej niż 10 m przeprowadzono analizę uzasadniającą możliwość przyjęcia mniejszej szerokości.</p>

**Dotyczy przeznaczenia o symbolu 1KDX:**

[...]

§ 57.

Oznaczenie terenu		1-5KDX
1.	Przeznaczenie terenu	
1)	Przeznaczenie podstawowe	Tereny komunikacji- tereny istniejących i projektowanych ciągów pieszo-jezdných.
2.	Zasady zagospodarowania	
1)	Ogólne zasady zagospodarowania	<p>- teren obejmuje realizację wszystkich elementów ciągu (jezdnię, chodniki, pobocze i rowy odwadniające) i urządzeń z nią związanych,</p> <p>- dopuszcza się realizację sieci infrastruktury technicznej, pod warunkiem zachowania przepisów odrębnych.</p>
2)	Szerokość ciągów w liniach rozgraniczających	<p>6.0m dla terenów ciągów oznaczonych symbolami: 1KDX i 4KDX (na zakończeniu drogi placyk manewrowy do zawracania), 5KDX,</p> <p>5.0m dla terenów ciągów oznaczonych symbolami 2KDX i 3KDX,</p> <p>Przy skrzyżowaniach z drogami gminnymi trójkąty widoczności wyznaczone zgodnie z rysunkiem planu.</p>

[...]

Dział III

Rozdział 1

Przepisy końcowe

§ 59

Dla obszarów objętych niniejszym planem zagospodarowania przestrzennego tracą moc ustalenia zawarte w uchwałach:

- Uchwała Rady Gminy W Puszczy Mariańskiej Nr XXVIII/150/97 z dnia 1 października 1997 r. (Dz. U. woj. mazowieckiego nr 27, poz.155) – w sprawie Zmiany Ustaleń Miejscowego Planu Zagospodarowania Przestrzennego gminy Puszcza Mariańska (w części dot. wsi Radziwiłłów)

- Uchwała Rady Gminy w Puszczy Mariańskiej Nr XXIII/171/2001 z dnia 28 czerwca 2001 r. (Dz. U. woj. mazowieckiego nr 173, poz.2725) w sprawie zmiany ustaleń Miejscowego Planu Zagospodarowania Przestrzennego gminy Puszcza Mariańska ( w całości)

§ 60

Wykonanie niniejszej Uchwały powierza się Wójtowi Gminy Puszcza Mariańska

§ 61

Uchwała wchodzi w życie po upływie 30 dni od dnia ogłoszenia w Dzienniku Urzędowym Województwa Mazowieckiego.

§ 62

Uchwała podlega publikacji na stronie internetowej Biuletynu Informacji Publicznej Urzędu Gminy Puszcza Mariańska.

Wypis sporządzono do celów: architektonicznych.

Wójt Gminy  
Michał Szaniak

(podpis i pieczęć)

Zgodnie z ustawą z dnia 16.11.2006 r. o opłacie skarbowej (Dz. U. 2021 poz. 1923 z późn. zm.) zwalnia się od opłaty skarbowej:

1. pod warunkiem wzajemności, państwa obce, ich przedstawicielstwa dyplomatyczne, urzędy konsularne i siły zbrojne, międzynarodowe organizacje i instytucje oraz ich oddziały i przedstawicielstwa, korzystające na podstawie ustaw, umów lub powszechnie uznanych zwyczajów międzynarodowych z przywilejów i immunitetów, a także członków ich personelu i inne osoby zrównane z nimi, jeżeli nie są one obywatelami polskimi i nie mają miejsca stałego pobytu na terytorium Rzeczypospolitej Polskiej;

2. jednostki budżetowe;

3. jednostki samorządu terytorialnego;

4. organizacje pożytku publicznego, jeżeli dokonują zgłoszenia lub składają wniosek o dokonanie czynności urzędowej albo wniosek o wydanie zaświadczenia lub zezwolenia – wyłącznie w związku z nieodpłatną działalnością pożytku publicznego w rozumieniu przepisów o działalności pożytku publicznego i o wolontariacie;

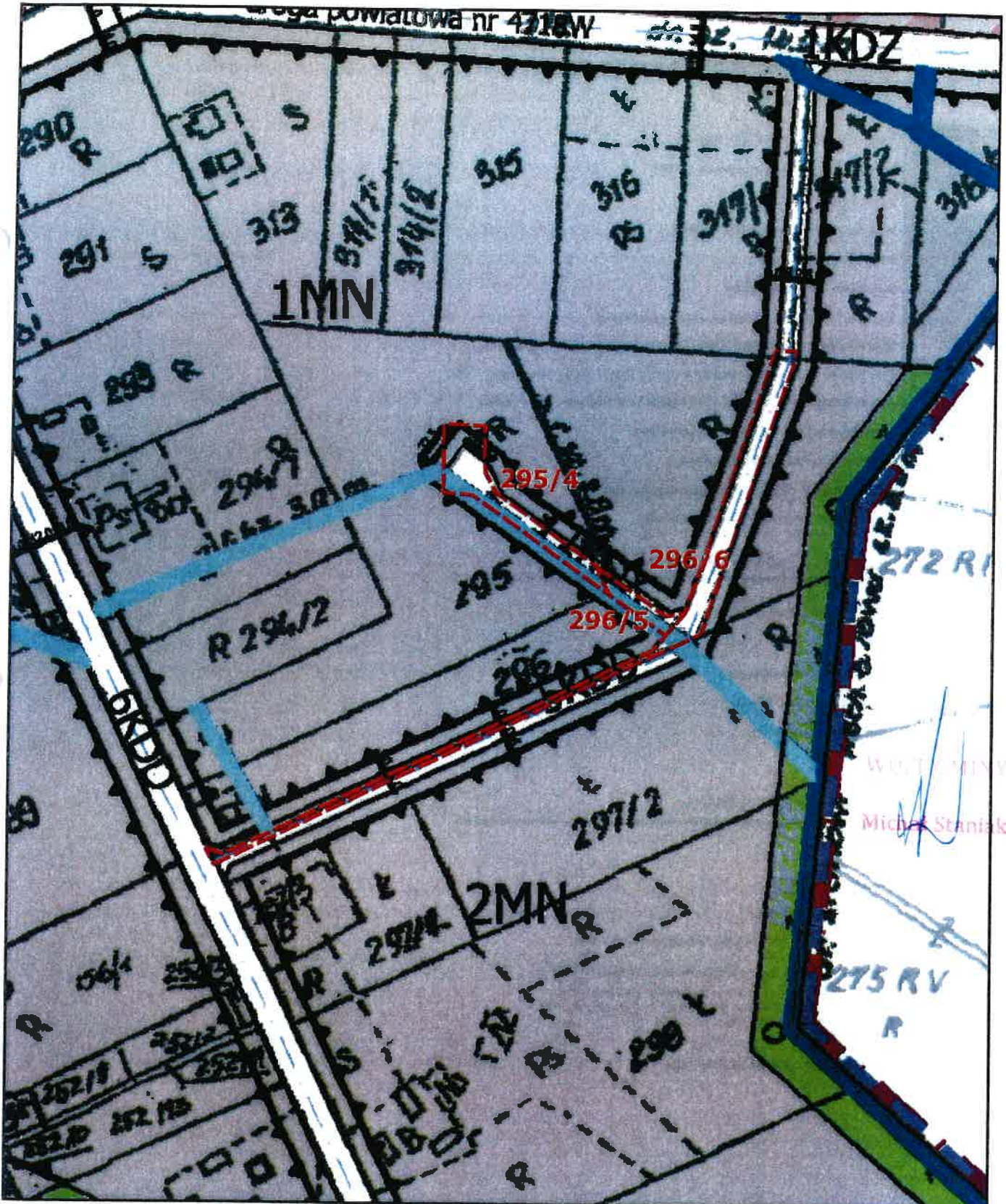
5. osoby, które dokonując zgłoszenia lub składając wniosek o dokonanie czynności urzędowej albo wniosek o wydanie zaświadczenia lub zezwolenia (pozwolenia, koncesji) albo składając dokument stwierdzający udzielenie pełnomocnictwa lub prokury albo jego odpis, wypis lub kopię przedstawiają zaświadczenie o korzystaniu ze świadczeń pomocy społecznej z powodu ubóstwa;

6. osoby fizyczne prowadzące czynną ochronę gatunkową oraz osoby fizyczne, których gospodarstwo rolne, leśne lub rybne narażone jest na szkodę wyrządzaną przez gatunki zwierząt chronionych nieobjęte odszkodowaniem Skarbu Państwa – wyłącznie w zakresie przedmiotów opłaty skarbowej związanych z ochroną przyrody.





WYRYS Z MIEJSCOWEGO PLANU ZAGOSPODAROWANIA PRZESTRZENNEGO  
GMINY PUSCZA MARIAŃSKA OBEJMUJĄCEGO WIEŚ RADZIWIŁÓW  
Uchwała nr XXV/155/2012 Rady Gminy Puszcza Mariańska z dnia 28 grudnia 2012 r.  
(Dz. U. Województwa Mazowieckiego z 2013 r., poz. 2137)



## OZNACZENIA BĘDĄCE USTALENIAMI PLANU

	granice obszaru objętego planem miejscowym
	linie rozgraniczające tereny o różnym przeznaczeniu lub o różnych zasadach zagospodarowania
	nieprzekraczalna linia zabudowy
	nieprzekraczalna linia zabudowy dla budynków mieszkalnych od granicy terenu PKP
	wymiarowanie linii rozgraniczających

## PRZEZNACZENIE TERENÓW – OKREŚLONE NUMEREM I SYMBOLEM LITEROWYM

	tereny zabudowy mieszkaniowej jednorodzinnej
	tereny zabudowy mieszkaniowej jednorodzinnej i usług
	tereny rolnicze
	tereny wód powierzchniowych – rzeka Karabiewka
	tereny leśne
	tereny rolnicze z możliwością zalesień
	tereny rolne – istniejących łąk, pastwisk i zadrzewień śródpalnych
	tereny komunikacji, tereny istniejących dróg publicznych, kategorii powiatowej, klasy zbiorczej
	tereny komunikacji, tereny istniejących dróg publicznych, kategorii gminnej, klasy lokalnej
	tereny komunikacji, tereny istniejących i projektowanych dróg publicznych, klasy dojazdowej
	tereny komunikacji, tereny istniejących dróg wewnętrznych
	tereny komunikacji, tereny ciągów pieszo-jezdnych
	tereny infrastruktury – istniejące stacje transformatorowe 15/04kV
	strefa ochrony konserwatorskiej zabytku archeologicznego

## OZNACZENIA GRAFICZNE WYNIKAJĄCE Z PRZEPISÓW ODREBNYCH

	granica Balmowskiego Parku Krajobrazowego
	otulina BPK
	granica obszaru chronionego krajobrazu
	zbiłek wpisany do rejestru zabytków
	granice terenu zamkniętego (PKP)

## OZNACZENIA GRAFICZNE MAJĄCE CHARAKTER INFORMACYJNY

	granice administracyjne wsi
	granice administracyjne gminy
	wody powierzchniowe: –rowy melioracyjne będące w ewidencji WZMIU
	wody powierzchniowe: –rowy melioracyjne nie będące w ewidencji WZMIU
	istniejące lasy na terenach rolnych – łąk, pastwisk i zadrzewień / na terenach zabudowy mieszkaniowej jednorodzinnej / na terenach zabudowy mieszkaniowej jednorodzinnej i usług
	osie dróg publicznych
	linie rozgraniczające dróg poza granicami planu