


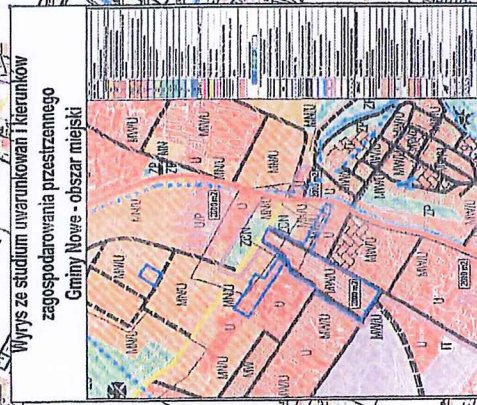
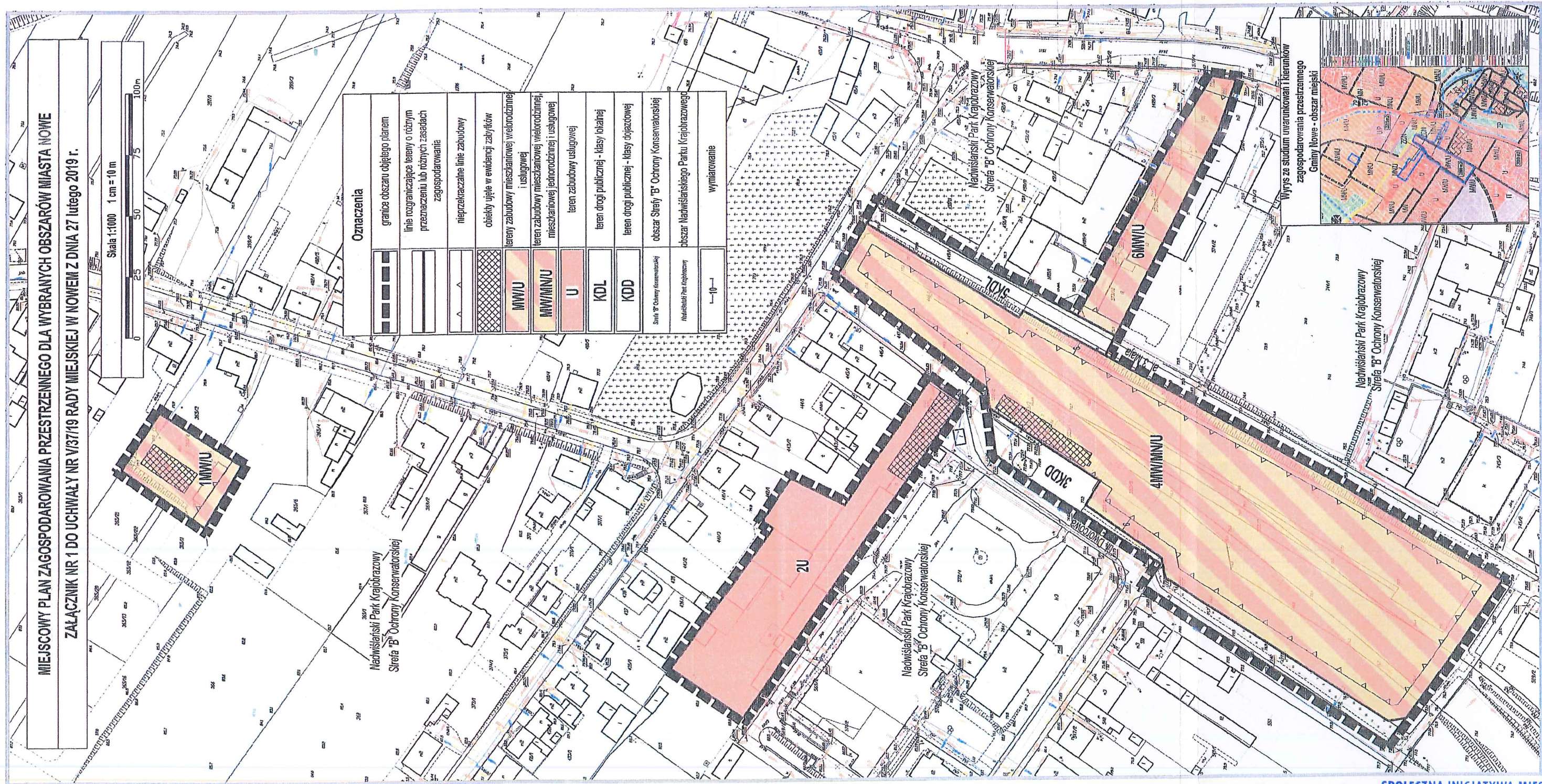
MIEJSCOWY PLAN ZAGOSPODAROWANIA PRZESTRZENNEGO DLA WYBRANYCH OBSZARÓW MIASTA NOWE

ZALĄCZNIK NR 1 DO UCHWAŁY NR VI/3719 RADY MIEJSKIEJ W NOWEM Z DNIA 27 lutego 2019 r.

Skala 1:1000 1 cm = 10 m



Oznaczenia	
	granice obszaru objętego planem
	linie rozgraniczające tereny o różnym przeznaczeniu lub różnym zasadach zagospodarowania
	nieprzekraczalne linie zabudowy
	obiekty ujęte w ewidencji zabytków
	tereny zabudowy mieszkaniowej wielobrodzinnej i usługowej
	tereny zabudowy mieszkaniowej wielorodzinnej, mieszkaniowej jednorodzinnej i usługowej
	teren zabudowy usługowej
	teren drogi publicznej - klasy lokalnej
	teren drogi publicznej - klasy dojazdowej
	obszar Strefy "B" Ochrony Konsawatorkowej
	obszar Nadwiślańskiego Parku Krajobrazowego
	wymiarowanie



SPOŁECZNA INICJATYWA MIESZKANIOWA

"KZN - BYDGOSKI" SP. Z O.O.

88-100 Inowrocław, ul. Studzienna 12/14 lok. 22

NIP: 556 27 92 842, REGON: 389 85 37 93

**ZA ZGODNOŚĆ
Z ORYGINAŁEM**

KRS: 0000951883

PREZES ZARZĄDU

15.09.2021

Szymon Łępski

PRZEWODNICZĄCY
Rady Miejskiej
Marek Słomiński