


























### LEGENDA

<b>Urządzenia placu zabaw projektowane:</b>		<b>Urządzenia siłowni zewnętrznej projektowane:</b>	
	- Bujek sprężynowy		- Biegacz - Orbitrek
<b>Urządzenia placu zabaw istniejące:</b>			- Wyciąg - Prasa
	- Platforma podkowa		- Wioslarz - Stepper
	- Platforma / Siatka wspornikowa		- Twister - Wężzłbiec
	- Karuzela	<b>Umaga dopuszczają się zamiana na inne urządzenia</b>	
	- Zjeżdżalnia		- Granica opracowania (dziłek)
	- Bujek sprężynowy		- Zieleni / wejście na działkę istniejące
	- Halażka wężowa		- Istniejąca siłownia
			- Wężownia gumowa (istniejąca)
			- Istniejące ogrodzenie
			- Zieleni (trawniki istniejąca)
			- Ławka projektowana

Inne elementy zagospodarowania istniejące:			
	- Ławka z oparciem	<b>BILANS TERENU DZIAŁKI</b>	
	- Kosz na śmieci		
			
		Powierzchnia działek:	10271,00m <sup>2</sup> = 100,0%
		Powierzchnia zabudowy:	10,00m <sup>2</sup> = 0,1%
		Powierzchnia uwiązowana:	94,00m <sup>2</sup> = 0,9%
		Powierzchnia biol. czynna:	10167,00m <sup>2</sup> = 99,0%
		Uwaga: istniejący zieleni na działkę nie wymaga zmiany parametrów.	

**Polecenie nr. 30** do odbiorcy dokumentacji przed opracowaniem w sprawie prac geodezyjnych i kartograficznych, których rezultaty zostaną opublikowane w formie wydawnictwa geodezyjnego i kartograficznego.

Organ prowadzący postępowanie: **STAROSTA NOWODWORSKI**

Identyfikator ewidencyjny materiału zasobu - operatu technicznego: **P-2210...2017.11174**

Data wystawienia operatu technicznego do ewidencji materiałów zasobu: **2017.11.28**

Imię, nazwisko i podpis osoby reprezentującej organ: **Z up. STAROSTY**

Inspektor Powiatowego Urzędu Dokumentacji Geodezyjnej i Kartograficznej: **Eucenzia Szmal**

### MAPA DO CELÓW PROJEKTOWYCH

<b>Rybina</b> dz. nr. 135/2, 135/3	<b>Wykonawca robót:</b> Usług Geodezyjne Miroslaw Klesio ul. Czesława Libera 4 82-100 Nowy Dwór Gdańsk Tel./fax: 55 247 34 34 e-mail: <a href="mailto:miroslaw@geod.pl">miroslaw@geod.pl</a>
Województwo: pomorskie	<b>Kierownik robót:</b> Włodzisław Pietrzyk Inż. nr 14893
Powiat: nowodworski	
Gmina: Stegno	
Jedn. ewid.: 221004_2 Stegno	
Dzieln.: 221004_2.0013 Rybina	
Id: 66401194/2017	

- Likwid wyodrębnionych postępowania przedsięwzięcia - PIW 2000/6.
- Likwid wyodrębnionych postępowania przedsięwzięcia - PIW 2000/6.
- Kopie opracowania na podstawie materiałów geodezyjnych otrzymanych z POCOK w Nowym Dworze Gdańskim oraz dokonano pomiaru bezosobnego.
- Dane w zakresie ewidencji gruntów przesłano na podstawie materiałów otrzymanych z POCOK w Nowym Dworze Gdańskim w postaci numerycznej.
- Nie ustalono obciążenia służebnościami gruntowymi.
- o których track jest informacja w Instytucji prowadzącej.
- Mogą okuć pod względem obiektów topograficznych, sieci uzbrojenia terenu oraz ewidencji gruntów i budynków na dzień 2017-10-18.

**KOPIA MAPY ZGODNA Z ORYGINAŁEM**

Tytuł rysunku: <b>PROJEKT ZAGOSPODAROWANIA DZIAŁKI</b>	
PRZEZNACZENIE DZIAŁKI:	BRANŻA: Architektura
Zagospodarzenie i zaszeregowanie urządzeń silowni zewnętrznej, siłowni i urządzeń placu zabaw, uwzględnienie terenu na działkach numer 135/2, 135/3 w miejscowości Rybina, gmina Stegno	DATA: 11.2017
LOKALIZACJA: Rybina, gmina Stegno 135/2 leśnictwa ewid.: 221004_2 Stegno Ogólna ewid.: 0013 Rybina	SKALA: 1:500
ZAKRES OPRACOWANIA: Zagospodarzenie	WARIANTY: A-1
PROJEKTOWAŁ: Inż. na arch. Tadeusz Kędziak, inż. nr 14870/04	
SPRAWDZIŁ: Inż. na arch. Tadeusz Kędziak, inż. nr 14870/04	
OPRACOWAŁ: Inż. na arch. Tadeusz Kędziak	