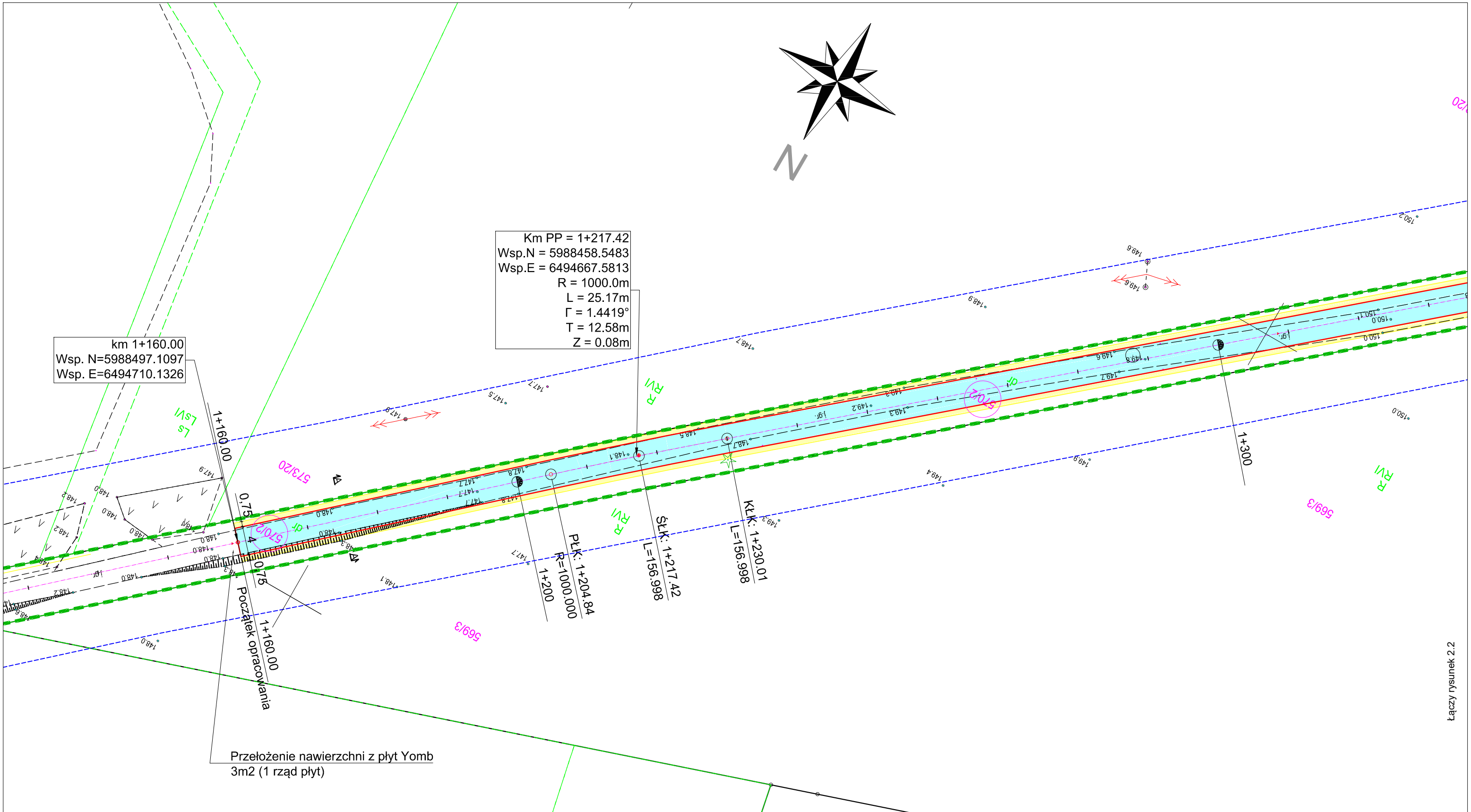


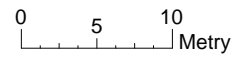
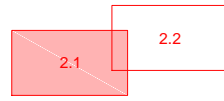
Km PP = 1+217.42
 Wsp.N = 5988458.5483
 Wsp.E = 6494667.5813
 R = 1000.0m
 L = 25.17m
 $\Gamma = 1.4419^\circ$
 T = 12.58m
 Z = 0.08m

km 1+160.00
 Wsp. N=5988497.1097
 Wsp. E=6494710.1326




LEGENDA

- Projektowana oś jezdni
- Projektowana krawędź jezdni
- Projektowana krawędź pobocza
- Projektowane spadki poprzeczne
- Miejsca wykonania przekrojów normalnych
- Numery działek
- Projektowana nawierzchnia z płyt "Yomb"
- Projektowana nawierzchnia pobocza z kruszywa łamanego
- Istniejące granice działek
- Granica pasa drogowego



Usługi Projektowe Łukasz Damps				tel. 695-531-794	
os. Wybickiego 29/13, 83-300 Kartuzy				e-mail lukasz215a@poczta.onet.pl	
Investycja	Przebudowa drogi transportu rolnego w miejscowości Czarlina od km 1+160 do km 1+450				
Adres	Działki nr ew. 570/1, 570/2 obręb Czarlina 220604_2.0001				
Tytuł rysunku	Plan sytuacyjny			Branża	drogowa
Funkcja	Imię i nazwisko	Nr uprawnień	Podpis	Skala	1:500
Opracował	mgr inż. Łukasz Damps			Nr rysunku	2.1
Projektował	mgr inż. Krzysztof Puzdrowski	POM/0148/PWBD/17		Stadium	Projekt budowlany
Sprawdził				Data	07.2024
Investor	Gmina Kościerzyna, ul. Strzelecka 9, 83-400 Kościerzyna			Nr egz.	

Łączy rysunek 2.2



Km PP = 1+447.92
 Wsp.N = 5988300.1365
 Wsp.E = 6494501.5186
 R = 30.0m
 L = 24.52m
 $\Gamma = 46.8211^\circ$
 T = 12.99m
 Z = 2.69m

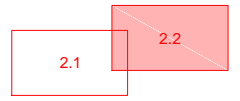
km 1+450.00
 Wsp. N=5988301.1037
 Wsp. E=6494497.6553

Km PP = 1+399.06
 Wsp.N = 5988340.0000
 Wsp.E = 6494529.9600
 R = 100.0m
 L = 24.00m
 $\Gamma = 13.7514^\circ$
 T = 12.06m
 Z = 0.72m

ZAKRES OPRACOWANIA

LEGENDA

- Projektowana oś jezdni
- Projektowana krawędź jezdni
- Projektowana krawędź pobocza
- Projektowane spadki poprzeczne
- Miejsce wykonania przekrojów normalnych
- Numery działek
- Projektowana nawierzchnia z płyt "Yomb"
- Projektowana nawierzchnia poboczy z kruszywa łamanego
- Istniejące granice działek
- Granica pasa drogowego



Usługi Projektowe Łukasz Damps				tel. 695-531-794	
os. Wybickiego 29/13, 83-300 Kartuzy				e-mail lukasz215a@poczta.onet.pl	
Investycja	Przebudowa drogi transportu rolnego w miejscowości Czarlina od km 1+160 do km 1+450				
Adres	Działki nr ew. 570/1, 570/2 obręb Czarlina 220604_2.0001				
Tytuł rysunku	Plan sytuacyjny			Branża	drogowa
Funkcja	Imię i nazwisko	Nr uprawnień	Podpis	Skala	1:500
Opracował	mgr inż. Łukasz Damps			Nr rysunku	2.2
Projektował	mgr inż. Krzysztof Puzdrowski	POM/0148/PWBD/17		Stadium	Projekt budowlany
Sprawdził				Data	07.2024
Investor	Gmina Kościerzyna, ul. Strzelecka 9, 83-400 Kościerzyna			Nr egz.	