

Wniosek o wydanie decyzji o pozwoleniu na budowę, w tym o wydanie decyzji o warunkach zabudowy i zagospodarowaniu terenu, dla inwestycji polegającej na budowie drogi ul. Mieszka I (bis) w Lęborku, dz. 142/5, 125/3, 112/4, 299/6, 147/8, 147/7, 14/14-L obr 11 Lębork.

Wniosek składa: **M. Jankowski**

Data: **4.07.2018**

Wniosek o wydanie decyzji o pozwoleniu na budowę, w tym o wydanie decyzji o warunkach zabudowy i zagospodarowaniu terenu, dla inwestycji polegającej na budowie drogi ul. Mieszka I (bis) w Lęborku, dz. 142/5, 125/3, 112/4, 299/6, 147/8, 147/7, 14/14-L obr 11 Lębork.

Wniosek składa: **M. Jankowski**

Data: **4.07.2018**

STAROSTWO POWIATOWE
w LĘBORKU
Wzrostek 100
Zespół Usług Inżynierskich i Projektowych
dla Powiatu Lęborskiego
84-300 LĘBORK, ul. Człobystów 5
tel 59 862 18 73, 59 862 39 56

W oparciu o otrzymane dane i pomiary, autor niniejszego projektu opracował projekt drogi wraz z kanalizacją deszczową i odwodnieniem terenu. Projekt jest integralną częścią całości.

L-k 4.07.2018, M. Jankowski

Załącznik do Decyzji Starosty Powiatowego
w Lęborku z dnia **03-07-2020**
Nr **256/2020**
STANOWIĄCY INTEGRALNĄ CZĘŚĆ CAŁOŚCI

W-3
g=0,2638g
Zalotom

W-4
g=16,9424g
R=30m
T=4,016
WS=0,5307
L=7,984

Wniosek

LEGENDA:

- Jezdnia Asphalt
- Miejsca postojowe i zjazdy- Kostka bet. 8 cm
- Chodnik kostka betonowa szara 6 cm
- Krawężnik zwykły (15x30x100) wystający 12 cm
- Krawężnik zwykły (15x30x100) wtopiony "na zero"
- Krawężnik na jazdowy - wystający 3-4 cm
- Obrzeże chodnikowe (8x20x100)
- Granice projektowane pasa drogowego
- Projektowany Kolektor kanalizacji deszczowej Ø 250
- projektowane wpusty uliczne betonowe z osadnikiem bez syfonu o wysokości części osadowej 50 cm, wykonane z prefabrykowanych kręgów betonowych o średnicy Ø 500 mm od góry wpust zwieńczyć pierścieniem odciążającym Ø 650x120 mm na którym osadzić wpust z zamknięciem o wymiarach 300x500
- projektowane studzienki kanalizacji deszczowej
- Likwidowane budynki

Oświadczam, że treść mapy wykazana na niniejszym wyplocie jest kompletna i identyczna z treścią zawartą zarejestrowanej mapy do celów projektowych.

INŻYNIERIA DROGOWA			
Tomasz Gałka 84-300 Lębork, ul. Zofii Witkowskiej 23A			
Tytuł	Budowa drogi ul. Mieszka I (bis) w Lęborku dz. 142/5, 125/3, 112/4, 299/6, 147/8, 147/7, 14/14-L obr 11 Lębork		Stadium Projekt BUDOWLANY
Investor	GMINA MIASTO LĘBORK 84-300 Lębork, ul. Armii Krajowej 14		Numer rysunku D.1
Nazwa rysunku	PROJEKT ZAGOSPODAROWANIA TERENU PLAN SYTUACYJNY		Skala rysunku 1: 500
Zespół autorów	Imię i nazwisko	Nr uprawnień	Data opracowania
BRANŻA DROGOWA			
Projektował	mgr inż. Tomasz GAŁKA	POM/0172/PWOD/06	01/2020
Sprawił	mgr inż. Karol KOTŁOWSKI	POM/0096/POOD/12	01/2020
KANALIZACJA DESZCZOWA			
Projektował	mgr inż. Kinga WAJS	ZAP/0235/PWOS/13	01/2020
Sprawił	mgr inż. Łukasz SZCZURKOWSKI	POM/IS/0211/15	01/2020
ROZBUDOWA UPR. KONSTRUKCYJNE			
Projektował	mgr inż. Adam JEJUSIŃSKI	POM/0110/PWOK/09	01/2020

MAPA DO CELÓW PROJEKTOWYCH SKALA 1:500

Mapę opracowano w oparciu o materiały uzyskane z DDGIK w Lęborku
i pomiar uzupełniający na podstawie Licencji nr 6640.211.2017_2208_K05

Imię i Nazwisko, nr uprawnień i podpis geodety uprawnionego, który opracował mapę.

Województwo: pomorskie

Powiat: lęborski

Jednostka ewidencyjna: m. Lębork [220801_1]

Obreń: Obreń 11 [0011]

Działka: 142/5, 299/6, ul. Mieszka I

ID 6640.211.2017

Układ współrzędnych płaskich: 2000/6

Układ współrzędnych wysokościowy: Kronsztadt 86

Służebność gruntowa: nie badano

Mapa aktualna na dzień: 17 kwietnia 2018 r.

Zakres opracowania

Elementy projektowane

w-171/2014

proj. e

GEODETA UPRAWNIONY
inż. Andrzej Rożnowski
Uprawnienia zawodowe nr 18697
84-300 LĘBORK, ul. Akacjowa 3
tel. 59/8625 314, kom. 603-076 088

USŁUGI GEODEZYJNO-KARTOGRAFICZNE
Andrzej Rożnowski
84-300 LĘBORK, ul. Akacjowa 3
tel. 59 8625 314
REGON 220849096 NIP 841-101-04-64

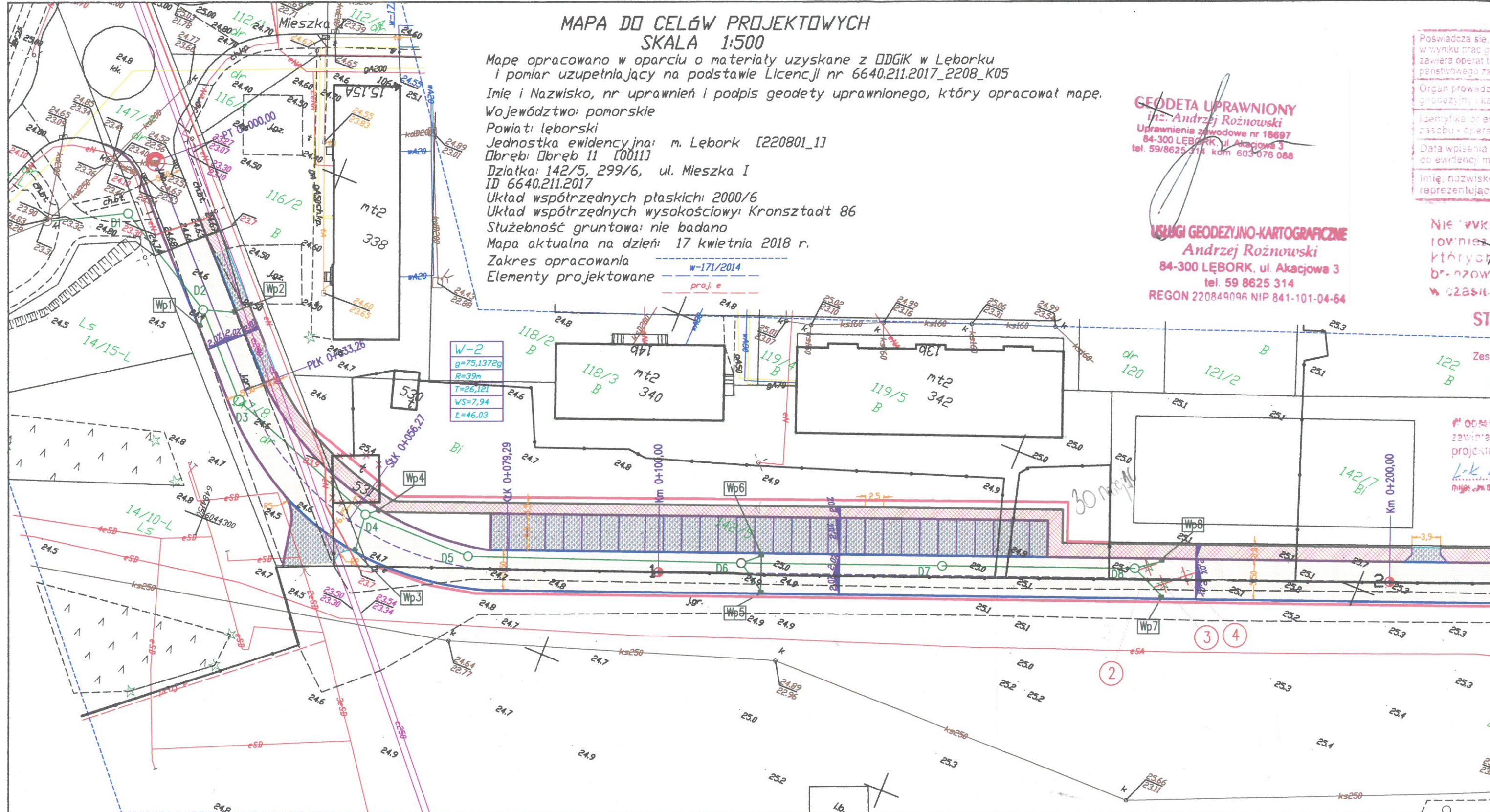
Poswiadcza się, że niniejsza mapa jest wynikiem prac geodezyjnych i kartograficznych wykonanych w całości przez geodeta uprawnionego, który jest właścicielem i operatorem państwowego zasobu geodezyjnego i kartograficznego. Organ prowadzący państwowy zasób geodezyjny i kartograficzny nie odpowiada za ewidencję materii geodezyjnej i kartograficznej. Imię, nazwisko i podpis geodety uprawnionego reprezentującego organ.

Nie wklucza również prac, których obrotowość jest w czasie inw.

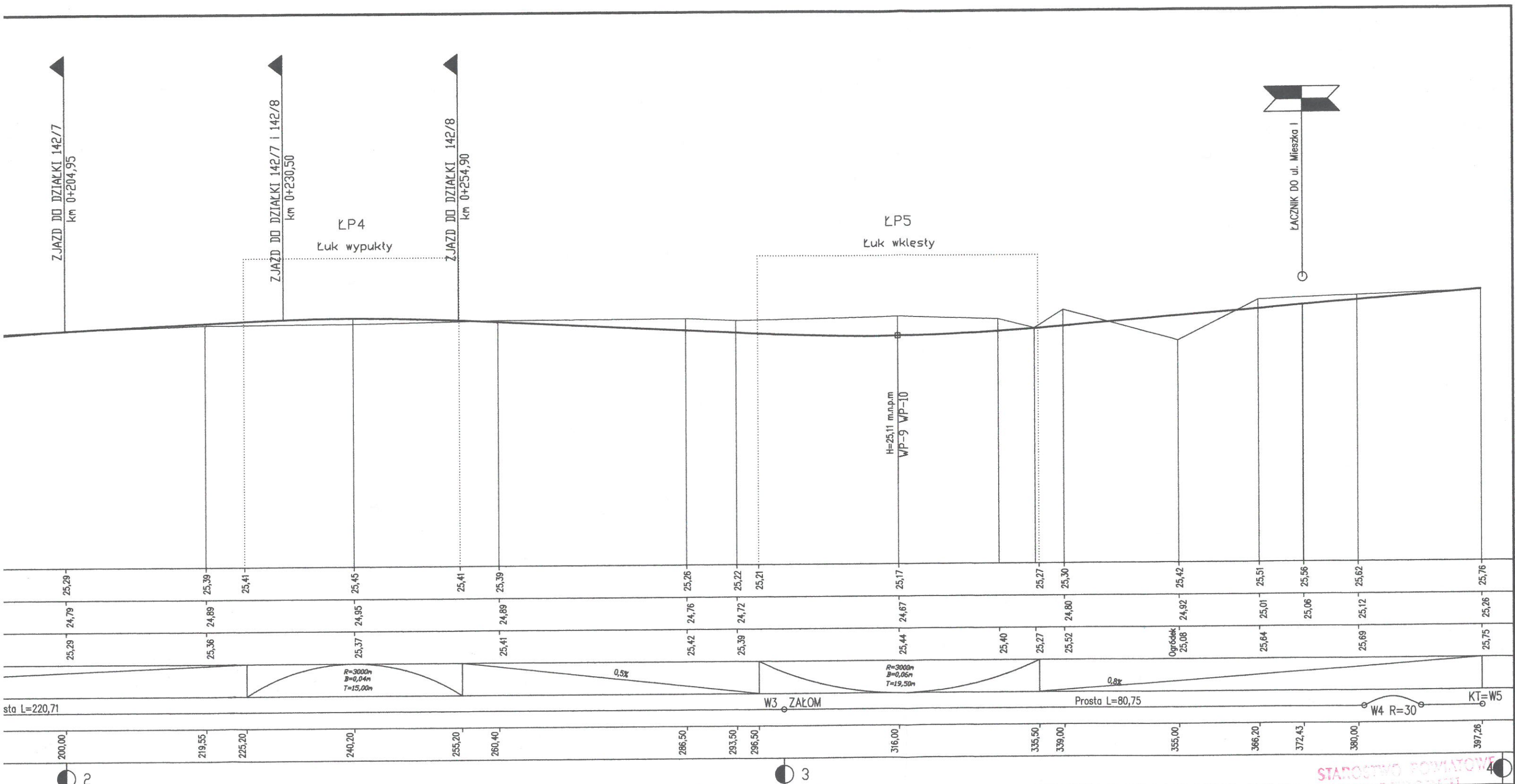
STARO

Zespół Uz d 84-300 tel. 5

W obszarze o zawartości projektowanej L-k 4.0.0



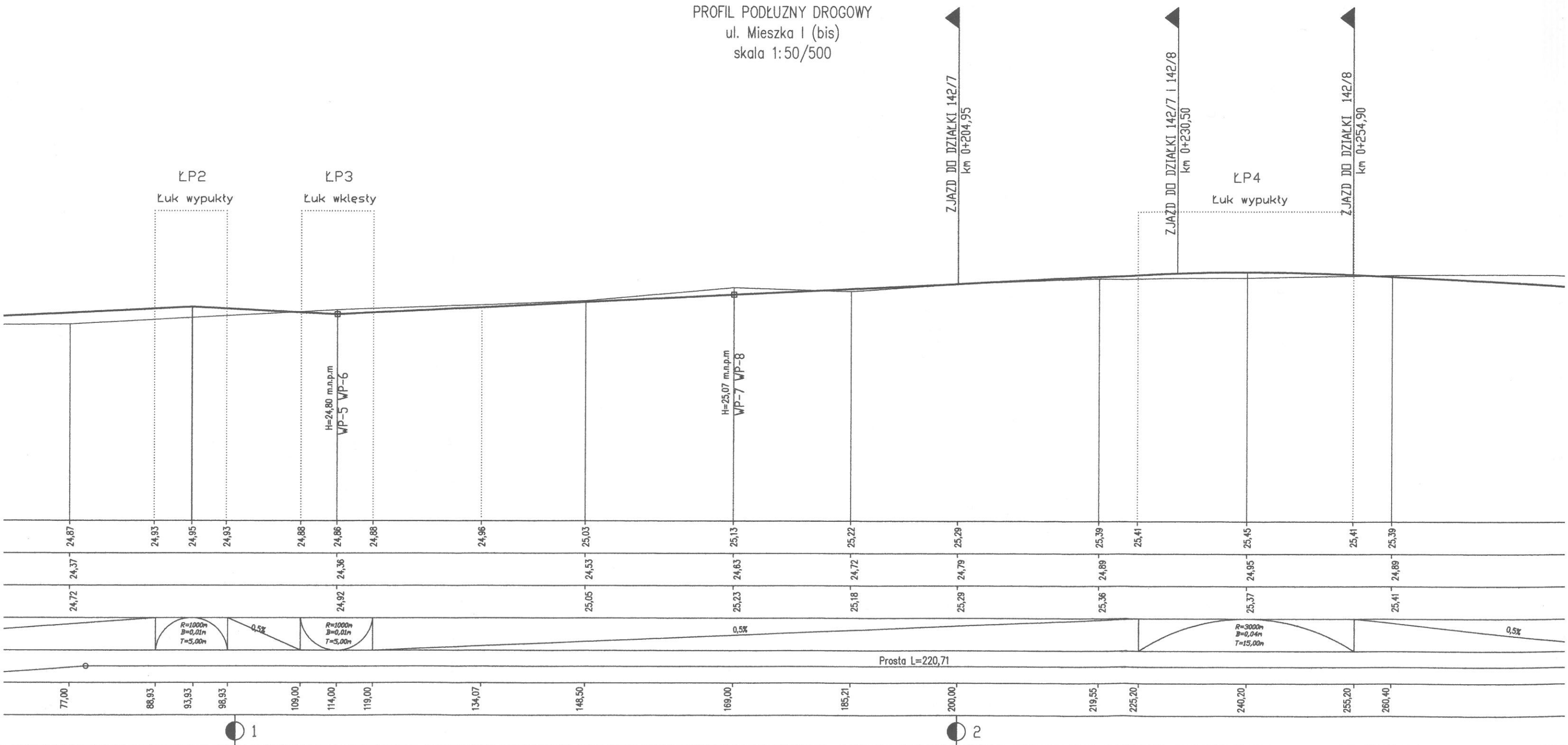
- 1 2
- Drzewa do usunięcia
- 1 Brzoza - średnica 51 cm
 - 2 Sosna -średnica 24 cm
 - 3 Sosna -średnica 21 cm
 - 4 Grusza -średnica 32 cm
 - 5 Kasztanowiec -średnica 26 cm



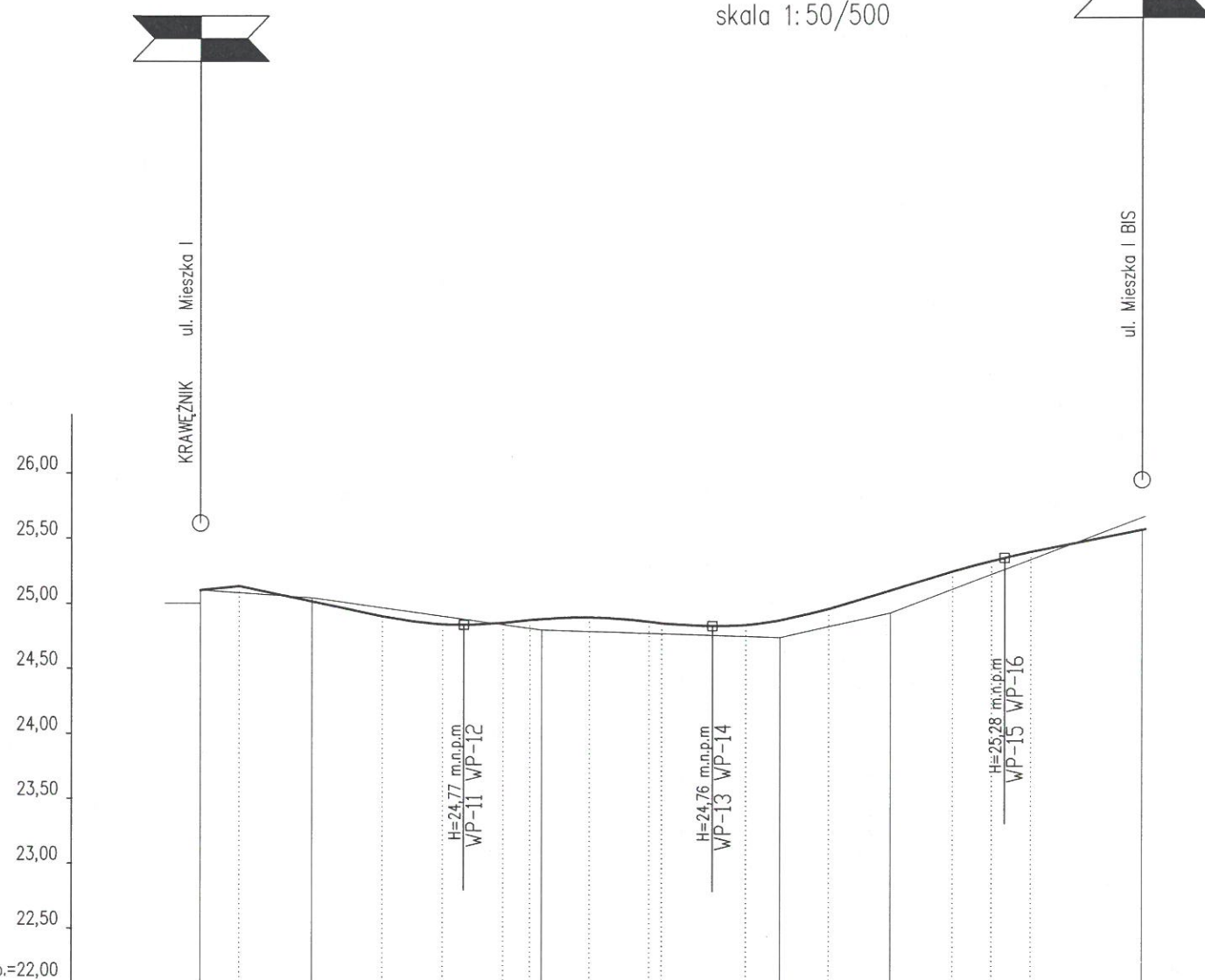
STAROSTWO POWIATOWE
W LĘBORKU

Jednostka projektowa				
INŻYNIERIA DROGOWA Tomasz Gałka 84-300 Lębork, ul. Zofii Witkowskiej 23A				
Tytuł		Budowa drogi ul. Mieszka I (bis) w Lęborku dz. 142/5, 125/3, 112/4, 299/6, 147/8, 147/7, 14/14-L obr 11 Lębork		Stadium
				Projekt BUDOWLANY
Inwestor		GMINA MIASTO LĘBORK 84-300 Lębork, ul. Armii Krajowej 14		Numer rysunku
				D.2
Nazwa rysunku		PROFIL PODŁUŻNY ul. Mieszka I (bis)		Skala rysunku
				1: 50/500
Zespół autorstwa	Imię i nazwisko	Nr uprawnień	Data opracowania	Podpis
BRANŻA DROGOWA				
Projektował	mgr inż. Tomasz GAŁKA	POM/0172/PWOD/06	01/2020	#9
Sprawił	mgr inż. Karol KOTŁOWSKI	POM/0096/POOD/12	01/2020	

PROFIL PODŁUŻNY DROGOWY
 ul. Mieszka I (bis)
 skala 1:50/500



PROFIL PODŁUŻNY DROGOWY
ul. Mieszka I (tęcznik)
skala 1:50/500



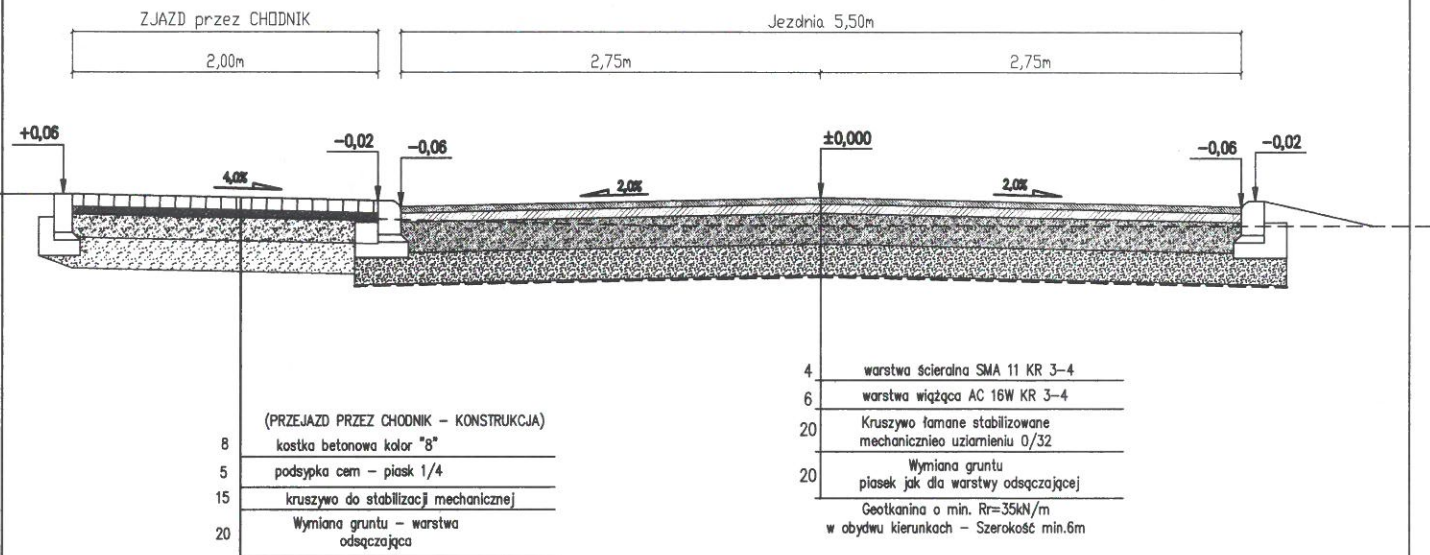
poziom porównawczy p.p.=22,00

Rzędne niwelety	25,00 25,10	25,13	25,01	24,90	24,84 24,83	24,85	24,87	24,89	24,85 24,84	24,82 24,83	24,95	25,24	25,32 25,34	25,39	25,56						
Rzędne niwelety robót ziemnych	24,50		24,51					24,39		24,33			24,82		25,06						
Rzędne terenu	25,00 25,10		25,04				24,79			24,73		24,92									
Spadki podłużne i tuki pionowe	1,0%	2,1%			$R=300m$ $B=0,04m$ $T=4,65m$		1,0%	$R=400m$ $B=0,03m$ $T=4,60m$	1,3%	$R=300m$ $B=0,07m$ $T=6,45m$	3,0%		$R=500m$ $B=0,01m$ $T=3,00m$	2,0%							
Proste i tuki poziome	Prosta																				
Odległości	0	3,00	8,61	14,04	18,69	20,34	23,34	25,40	30,00	34,60	35,55	39,45	42,00	44,65	48,45	53,19	58,00	61,00	62,00	64,00	72,51
Kilometry i hektometry	0+000																				

STAROSTWO POWIATOWE
LEBORKU

Jednostka projektowa	INŻYNIERIA DROGOWA Tomasz Gałka 84-300 Lębork, ul. Zofii Witkowskiej 23A			
Tenat	Budowa drogi ul. Mieszka I (bis) w Leborku dz. 142/5, 125/3, 112/4, 299/6, 147/8, 147/7, 14/14-L obr 11 Lębork			Stadium Projekt BUDOWLANY
Inwestor	GMINA MIASTO LĘBORK 84-300 Lębork, ul. Armii Krajowej 14			Numer rysunku D.3
Nazwa rysunku	PROFIL PODŁUŻNY ul. Mieszka I (tęcznik)			Skala rysunku 1: 50/500
Zespół autorski	Inż. i nazwisko	Nr uprawnień	Data opracowania	Podpis
BRANŻA DROGOWA				
Projektował	mgr inż. Tomasz GAŁKA	POM/0172/PWOD/06	01/2020	
Sprawdzający	mgr inż. Karol KOTŁOWSKI	POM/0096/POOD/12	01/2020	

PRZEKRÓJ NORMALNY
Droga + ZJAZD przez chodnik
skala 1:50

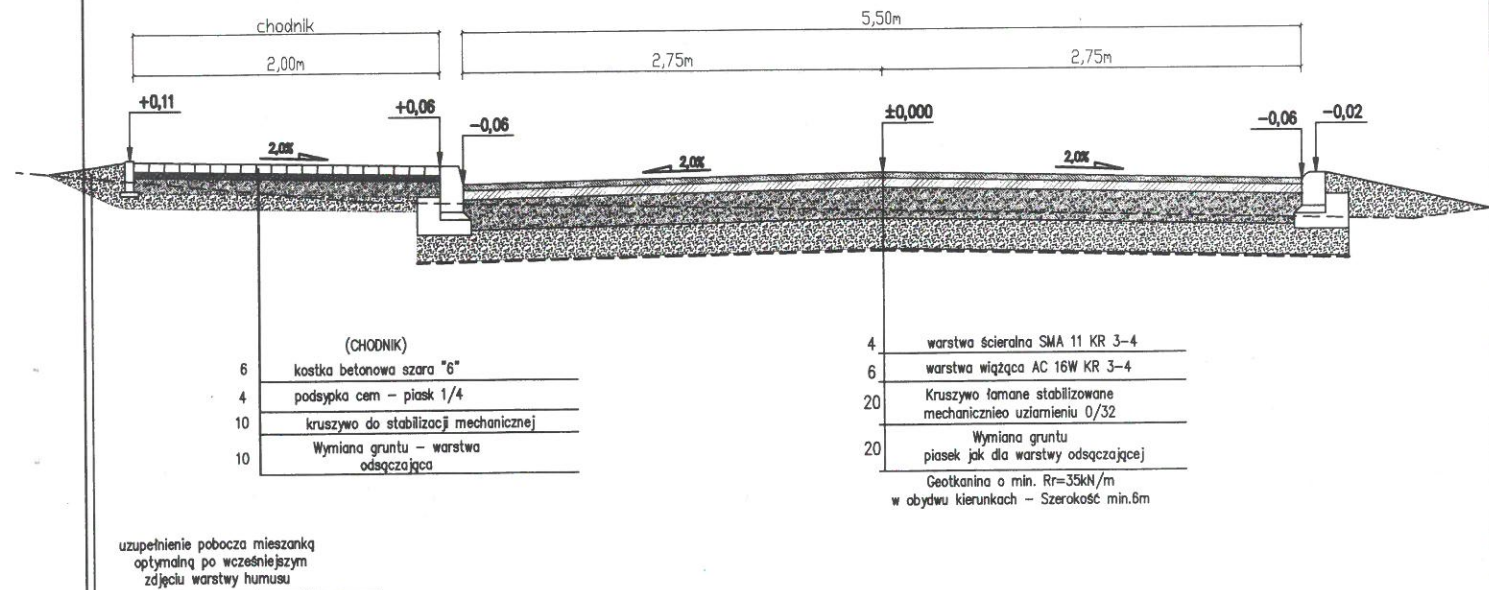


STAROSTWO POWIATOWE
w LĘBORKU

Jednostka projektowa: INŻYNIERIA DROGOWA Tomasz Gałka 84-300 Lębork, ul. Zofii Witkowskiej 23A				
Temat: Budowa drogi ul. Mieszka I (bis) w Lęborku dz. 142/5, 125/3, 112/4, 299/6, 147/8, 147/7, 14/14-L obr 11 Lębork			Stadium: Projekt BUDOWLANY	
Inwestor: GMINA MIASTO LĘBORK 84-300 Lębork, ul. Armii Krajowej 14			Numer rysunku: D.5	
Nazwa rysunku: PRZEKRÓJ NORMALNY - PRZEJAZD Przez Chodnik			Skala rysunku: 1: 50	
Zespół autorski	Imię i nazwisko	Nr uprawnień	Data opracowania	Podpis
BRANŻA DROGOWA				
Projektował:	mgr inż. Tomasz GAŁKA	POM/0172/PWOD/06	01/2020	<i>G</i>
Sprawdzający:	mgr inż. Karol KOTŁOWSKI	POM/0096/POOD/12	01/2020	

58

PRZEKRÓJ NORMALNY
Droga + Chodnik
skala 1:50

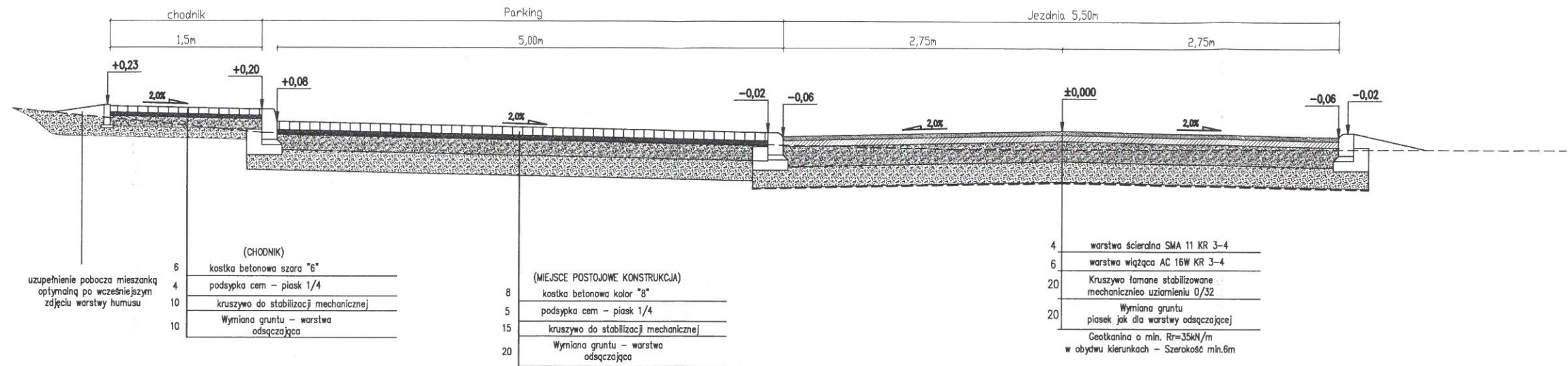


STAROSTWO POWIATOWE
w LĘBORKU

Jednostka projektowa: INŻYNIERIA DROGOWA Tomasz Gałka 84-300 Lębork, ul. Zofii Witkowskiej 23A				
Temat: Budowa drogi ul. Mieszka I (bis) w Lęborku dz. 142/5, 125/3, 112/4, 299/6, 147/8, 147/7, 14/14-L obr 11 Lębork			Stadium: Projekt BUDOWLANY	
Inwestor: GMINA MIASTO LĘBORK 84-300 Lębork, ul. Armii Krajowej 14			Numer rysunku: D.4	
Nazwa rysunku: PRZEKRÓJ NORMALNY 1			Skala rysunku: 1: 50	
Zespół autorski	Imię i nazwisko	Nr uprawnień	Data opracowania	Podpis
BRANŻA DROGOWA				
Projektował:	mgr inż. Tomasz GAŁKA	POM/0172/PWOD/06	01/2020	<i>G</i>
Sprawdzający:	mgr inż. Karol KOTŁOWSKI	POM/0096/POOD/12	01/2020	

57

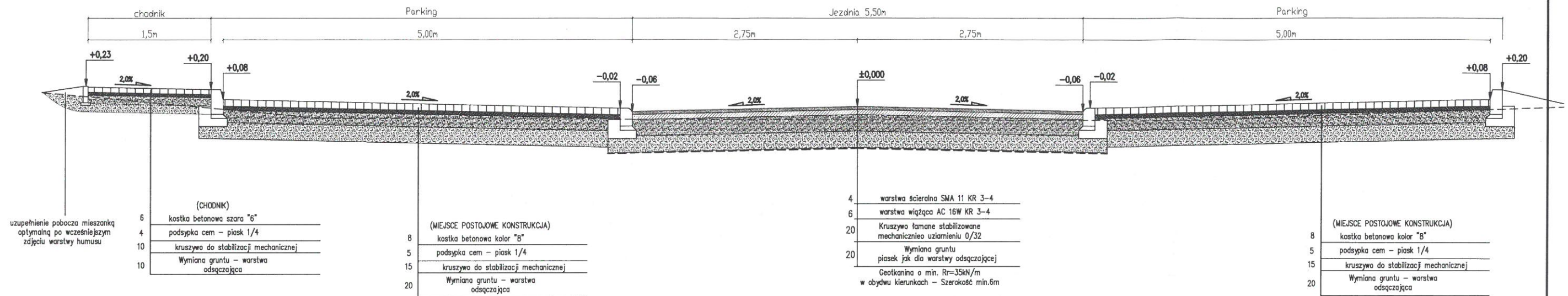
PRZEKRÓJ NORMALNY
Droga + Parking + Chodnik
skala 1:50



STAROSTWO POWIATOWE
w LĘBORKU

Jednostka projektowa	INŻYNIERIA DROGOWA Tomasz Gałka 84-300 Lębork, ul. Zofii Witkowskiej 23A			
Tenat	Budowa drogi ul. Mieszka I (bis) w Lęborku dz. 142/5, 125/3, 112/4, 299/6, 147/8, 147/7, 14/14-L obr 11 Lębork			Stadium Projekt BUDOWLANY
Inwestor	GMINA MIASTO LĘBORK 84-300 Lębork, ul. Armii Krajowej 14			Numer rysunku D.6
Nazwa rysunku	PRZEKRÓJ NORMALNY - PARKING JEDNOSTRONNY			Skala rysunku 1: 50
Zespół autorski	Imię i nazwisko	Nr uprawnień	Data opracowania	Podpis
BRANŻA DROGOWA				
Projektował	mgr inż. Tomasz GAŁKA	POM/0172/PWOD/06	01/2020	G K
Sprawdzał	mgr inż. Karol KOTŁOWSKI	POM/0096/POOD/12	01/2020	

PRZEKRÓJ NORMALNY
Droga + Parking dwustronny + Chodnik
skala 1:50



STAROSTWO POWIATOWE
w LĘBORKU

Jednostka projektowa:	INŻYNIERIA DROGOWA Tomasz Gałka 84-300 Lębork, ul. Zofii Witkowskiej 23A			
Tenat:	Budowa drogi ul. Mieszka I (bis) w Lęborku dz. 142/5, 125/3, 112/4, 299/6, 147/8, 147/7, 14/14-L obr 11 Lębork		Stadium	Projekt BUDOWLANY
Inwestor:	GMINA MIASTO LĘBORK 84-300 Lębork, ul. Armii Krajowej 14		Numer rysunku	D.7
Nazwa rysunku	PRZEKRÓJ NORMALNY - PARKING DWUSTRONNY			Skala rysunku 1: 50
Zespół autorski	Inię i nazwisko	Nr uprawnień	Data opracowania	Podpis
BRANŻA DROGOWA				
Projektował:	mgr inż. Tomasz GAŁKA	POM/0172/PWOD/06	01/2020	G K
Sprawił:	mgr inż. Karol KOTŁOWSKI	POM/0096/POOD/12	01/2020	

**PROJEKT ROZBIÓRKI BUDYNKÓW GOSPODARCZYCH
NA DZIAŁKACH 147/8; 142/5; OBR. 0011 LĘBORK
SKALA 1:500**

**MAPA DO CELÓW PROJEKTOWYCH
SKALA 1:500**

Mapę opracowano w oparciu o materiały uzyskane z ODGIK w Lęborku i pomiar uzupełniający na podstawie Licencji nr 6640.211.2017_2208_K05
Imię i Nazwisko, nr uprawnień i podpis geodety uprawnionego, który opracował mapę
Województwo: pomorskie

Powiat: lęborski
Jednostka ewidencyjna: m. Lębork [220801_1]
Obręb: Obręb 11 [0011]
Działka: 142/5, 299/6, ul. Mieszka I
ID: 6640.211.2017
Układ współrzędnych płaskich: 2000/6
Układ współrzędnych wysokościowy: Kronsztadt 86
Służebność gruntowa: nie badano
Mapa aktualna na dzień: 17 kwietnia 2018 r.
Zakres opracowania
Elementy projektowane

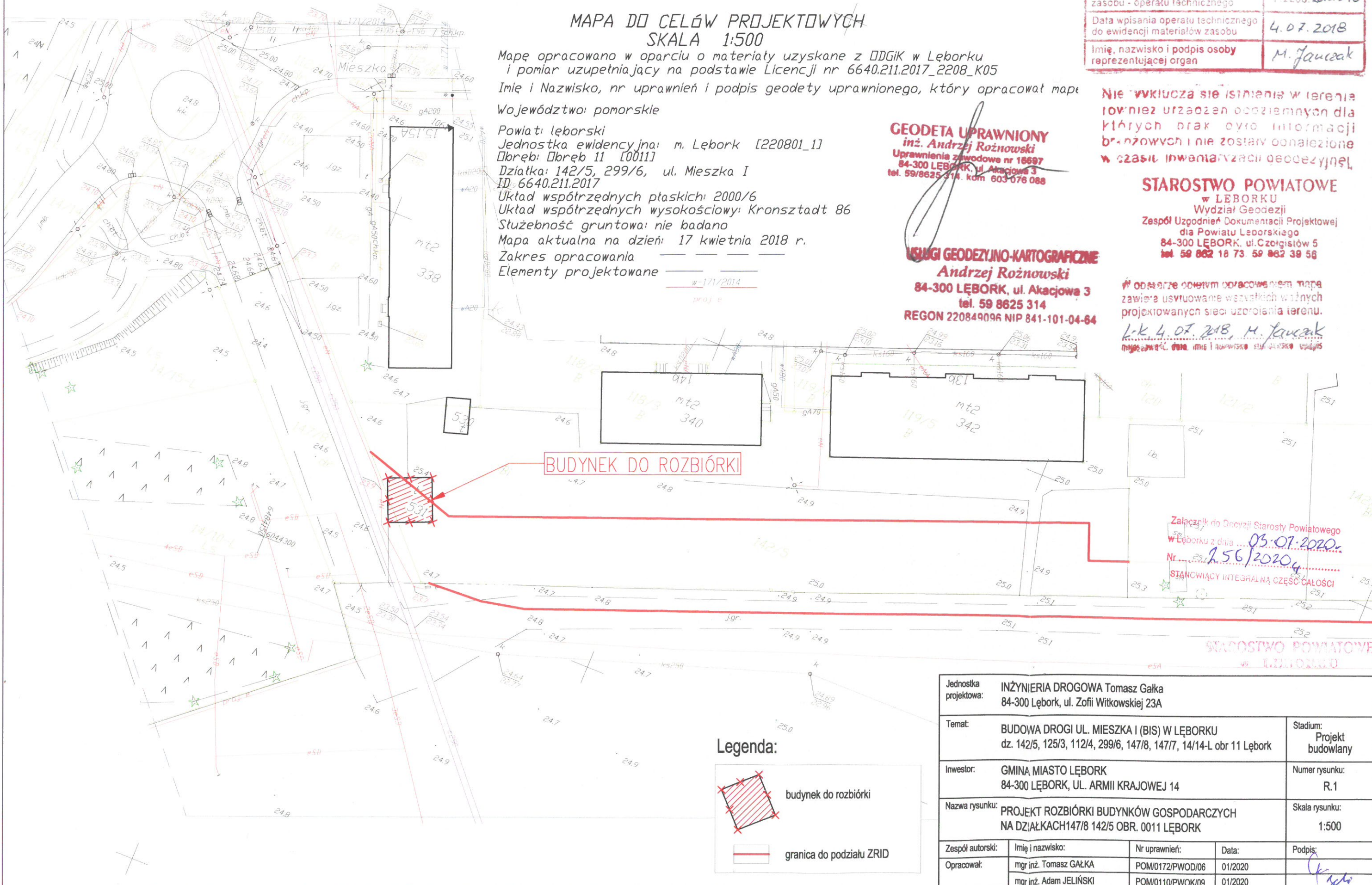
GEODETA UPRAWNIONY
inż. Andrzej Rożnowski
Uprawnienia zawodowe nr 16697
84-300 LĘBORK, ul. Akcyjowa 3
tel. 59 8625 314, kom. 603 076 088

USŁUGI GEODEZYJNO-KARTOGRAFICZNE
Andrzej Rożnowski
84-300 LĘBORK, ul. Akcyjowa 3
tel. 59 8625 314
REGON 220849096 NIP 841-101-04-64



Nie wyklucza się istnienia w terenie również urządzeń podziemnych dla których brak było informacji branżowych i nie zostały odnalezione w czasie inwentaryzacji geodezyjnej.

STAROSTWO POWIATOWE
w LĘBORKU
Wydział Geodezji
Zespół Uzgodnień Dokumentacji Projektowej
dla Powiatu Lęborskiego
84-300 LĘBORK, ul. Czolgistów 5
tel. 59 862 18 73, 59 862 39 56

W obszarze objętym opracowaniem mapy zawiera usytuowanie wszelkich ważnych projektowanych sieci uzbrojenia terenu.
L-k 4.07.2018, M. Jauczak
Inżynier geod. data, imię i nazwisko, służebność upadła



Legenda:

-  budynek do rozbiórki
-  granica do podziału ZRID

Załącznik do Decyzji Starosty Powiatowego w Lęborku z dnia 05.07.2020.
Nr. 256/2020.
STANOWIĄCY INTEGRALNĄ CZĘŚĆ CAŁOŚCI

STAROSTWO POWIATOWE
w LĘBORKU

Jednostka projektowa:	INŻYNIERIA DROGOWA Tomasz Gałka 84-300 Lębork, ul. Zofii Witkowskiej 23A	
Temat:	BUDOWA DROGI UL. MIESZKA I (BIS) W LĘBORKU dz. 142/5, 125/3, 112/4, 299/6, 147/8, 147/7, 14/14-L obr 11 Lębork	Stadium: Projekt budowlany
Inwestor:	GMINA MIASTO LĘBORK 84-300 LĘBORK, UL. ARMII KRAJOWEJ 14	Numer rysunku: R.1
Nazwa rysunku:	PROJEKT ROZBIÓRKI BUDYNKÓW GOSPODARCZYCH NA DZIAŁKACH 147/8 142/5 OBR. 0011 LĘBORK	
Zespół autorski:	Imię i nazwisko:	Nr uprawnień:
Opracował:	mgr inż. Tomasz GAŁKA	POM/0172/PWOD/06
	mgr inż. Adam JELIŃSKI	POM/0110/PWOK/09
	Data:	Podpis:
	01/2020	
	01/2020	

**PROJEKT ROZBIÓRKI BUDYNKÓW GOSPODARCZYCH
NA DZIAŁKACH 147/8; 142/5; OBR. 0011 LĘBORK
SKALA 1:500**

**MAPA DO CELÓW PROJEKTOWYCH
SKALA 1:500**

Mapę opracowano w oparciu o materiały uzyskane z ODGiK w Lęborku i pomiar uzupełniający na podstawie Licencji nr 6640.211.2017_2208_K05

Imię i Nazwisko, nr uprawnień i podpis geodety uprawnionego, który opracował mapę.

Województwo: pomorskie

Jednostka ewidencyjna: m. Lębork [220801_1]

Obręb: Obręb 11 [0011]

Działka: 142/5, 299/6, ul. Mieszka I

Układ współrzędnych płaskich: 2000/6

Układ współrzędnych wysokościowy: Kronsztadt 86

Służebność gruntowa: nie badano

Mapa aktualna na dzień: 17 kwietnia 2018 r.

Zakres opracowania

Elementy projektowane

proj e

GEODETA UPRAWNIONY
inż. Andrzej Rożnowski
Uprawnienia zawodowe nr 18697
84-300 LĘBORK, ul. Akcyjna 3
tel. 59/8625 314 kom 603-076 088

USŁUGI GEODEZYJNO-KARTOGRAFICZNE
Andrzej Rożnowski
84-300 LĘBORK, ul. Akcyjna 3
tel. 59 8625 314
REGON 220849096 NIP 841-101-04-64

Poświadczam, że niniejszy dokument został opracowany w wyniku prac geodezyjnych i kartograficznych, których rezultaty zawiera operat techniczny wpisany do ewidencji materiałów państwowego zasobu geodezyjnego i kartograficznego

Organ prowadzący państwowy zasób geodezyjny i kartograficzny	STAROSTA LĘBORSKI
Identyfikator ewidencyjny materiału zasobu - operatu technicznego	P 2208 2018 948
Data wpisania operatu technicznego do ewidencji materiałów zasobu	4.07.2018
Imię, nazwisko i podpis osoby reprezentującej organ	M. Janczak

Nie wklucza się istnienia w terenie również urządzeń podziemnych dla których brak było informacji branżowych i nie zostały one znalezione w czasie inwentaryzacji geodezyjnej.

STAROSTWO POWIATOWE
w LĘBORKU
Wydział Geodezji
Zespół Uzgodnień Dokumentacji Projektowej
dla Powiatu Lęborskiego
84-300 LĘBORK, ul. Czołgistów 5
tel. 59 862 18 73, 59 862 39 56

W obszarze objętym opracowaniem mapy zawiera usytuowanie wszystkich ważnych projektowanych sieci uzbrojenia terenu.
L.k 4.07.2018, M. Janczak
Inżynier geodeta, data, imię i nazwisko, stanowisko, podpis

STAROSTWO POWIATOWE
w LĘBORKU

Jednostka projektowa:	INŻYNIERIA DROGOWA Tomasz Gałka 84-300 Lębork, ul. Zofii Witkowskiej 23A	Stadium: Projekt budowlany
Temat:	BUDOWA DROGI UL. MIESZKA I (BIS) W LĘBORKU dz. 142/5, 125/3, 112/4, 299/6, 147/8, 147/7, 14/14-L obr 11 Lębork	Numer rysunku: R.2
Investor:	GINA MIASTO LĘBORK 84-300 LĘBORK, UL. ARMII KRAJOWEJ 14	Skala rysunku: 1:500
Nazwa rysunku:	PROJEKT ROZBIÓRKI BUDYNKÓW GOSPODARCZYCH NA DZIAŁKACH 147/8 142/5 OBR. 0011 LĘBORK	
Zespół autorski:	Imię i nazwisko: mgr inż. Tomasz GAŁKA Nr uprawnień: POM/0172/PWOD/06 Data: 01/2020	Podpis:
Opracował:	mgr inż. Adam JELIŃSKI POM/0110/PWOK/09 01/2020	

Legenda:



BUDYNKI DO ROZBIÓRKI

BUDYNKI DO ROZBIÓRKI

Załącznik do Decyzji Starosty Powiatowego
w Lęborku z dnia 03.07.2020.
Nr 256/2020.
STANOWIĄCY INTEGRALNĄ CZĘŚĆ CAŁOŚCI