

PROJEKT STAŁEJ ZMIANY ORGANIZACJI RUCHU

NAZWA PROJEKTU:

Projekt stałej zmiany organizacji
ruchu polegającej na oznakowaniu
drogi gminnej nr 290067K
w miejscowości Piątkowa

ADRES OBIEKTU:

Droga gminna 290067K
Miejscowość: Piątkowa
Powiat: nowosądecki
Województwo: małopolskie

INWESTOR:

Urząd Gminy Chelmiec
ul. Papińska 2
33-395 Chelmiec

BRANŻA:

drogowa

OPRACOWAŁ:

mgr inż. Dariusz Sądełski
numer uprawnień: MAP/0337/PBD/17

DATA OPRACOWANIA:

2023

AD ECO BAU
DARIUSZ SADELSKI
ŚWINIARSKO 323
33-395 CHELMIEC

AD
ECO
BAU

Powiatowy Zarząd Dróg w Nowym Sączu
decyzja - uzgodnienia - pismo

PZD-UD. 4502. A7. 2023. AK

z dnia 28.09.2023 r.
Kierownik Referatu
Utrzymywania Dróg
i Zarządzania Ruchem
(polecenie i podpis)

mgr inż. Andrzej Korwin

Zawartość opracowania

I. Część opisowa

Spis treści

1. Przedmiot opracowania:.....	3
2. Podstawa opracowania:.....	3
3. Stan istniejący:	4
4. Zakres opracowania:	4
5. Terminy:	5
6. Znaki drogowe:	5
7. Umieszczenie znaków:.....	5

II. Część rysunkowa

1. Plan orientacyjny skala 1:25 000.....	7
2. Plany sytuacyjne.....	8-14

OPIS TECHNICZNY

do projektu stałej zmiany organizacji ruchu polegającej na oznakowaniu drogi gminnej nr 290067K w miejscowości Piątkowa

1. Przedmiot opracowania:

Opracowanie zawiera zmianę w oznakowaniu pionowym oraz poziomym dla stałej organizacji ruchu na drodze gminnej nr 290067K w miejscowości Piątkowa dla oznakowania stałych zmian. Organizacja ruchu polega na wprowadzeniu stałego oznakowania w związku z przebudową drogi gminnej.

2. Podstawa opracowania:

- Rozporządzenie Ministra Transportu i Gospodarki Morskiej z dnia 2 marca 1999 r. *w sprawie warunków technicznych, jakim powinny odpowiadać drogi publiczne i ich usytuowanie*. Dz. U. Nr 43 z dnia 14.05.1999 r., poz. 430.
- Rozporządzenie Ministra Infrastruktury z dnia 23 września 2003 r. *w sprawie szczegółowych warunków zarządzania ruchem na drogach oraz wykonywania nadzoru nad tym zarządzaniem*. Dz. U. Nr 177 z dnia 14.10.2003 r., poz. 1729.
- Rozporządzenie Ministrów Infrastruktury oraz Spraw Wewnętrznych i Administracji z dnia 31 lipca 2002 r. *w sprawie znaków i sygnałów drogowych*. Dz. U. Nr 170 z dnia 12.10.2002 r., poz. 1393.
- Rozporządzenie Ministra Infrastruktury z dnia 3 lipca 2003 r. *w sprawie szczegółowych warunków technicznych dla znaków i sygnałów drogowych oraz urządzeń bezpieczeństwa ruchu drogowego i warunków ich umieszczania na drogach*. Dz. U. Nr 220 z dnia 23.12.2003 r., poz. 2181.
- *Szczegółowe warunki techniczne dla sygnałów drogowych i warunki ich umieszczania na drogach*. Załącznik nr 3 do rozporządzenia Ministra Infrastruktury z dnia 3.07.2003 r., Dz. U. nr 220 z dnia 23.12.2003 r., poz. 2181.
- *Szczegółowe warunki techniczne dla znaków drogowych pionowych i warunki ich umieszczania na drogach*. Załącznik nr 1 do rozporządzenia Ministra Infrastruktury z dnia 3.07.2003 r., Dz. U. nr 220 z dnia 23.12.2003 r., poz. 2181.

- *Szczegółowe warunki techniczne dla znaków drogowych poziomych i warunki ich umieszczenia na drogach.* Załącznik nr 2 do rozporządzenia Ministra Infrastruktury z dnia 3.07.2003 r., Dz. U. nr 220 z dnia 23.12.2003 r., poz. 2181.
- *Szczegółowe warunki techniczne dla urządzeń bezpieczeństwa ruchu drogowego i warunki ich umieszczenia na drogach.* Załącznik nr 4 do rozporządzenia Ministra Infrastruktury z dnia 3.07.2003r., Dz. U. nr 220 z dnia 23.12.2003 r., poz. 2181.
- Ustawa z dnia 20 czerwca 1997 r. *Prawo o ruchu drogowym.* Dz. U. Nr 108 z 2005 r., poz. 908.
- Plan orientacyjny w skali 1: 25 000;
- Plan sytuacyjny;
- Wizja lokalna w terenie
- Dokumentacja fotograficzna

3. Stan istniejący:

Droga gminna nr 290067K w m. Piątkowa charakteryzuje się przekrojem jednojezdniowym o szerokości od 4,00m do 6,2m.

Jezdnia o nawierzchni asfaltowej. Odcinek objęty projektem znajduje się w obszarze zabudowanym. Wielkość ruchu pieszego – mała.

4. Zakres opracowania:

Opracowanie zawiera stałe zmiany w oznakowaniu pionowym oraz poziomym w ciągu drogi gminnej nr 290067K w miejscowości Piątkowa.

Stała zmiana będzie polegała na oznakowaniu przystanków oraz przejścia dla pieszych. W tym celu zostaną ustawione 2 znaki D-6 z sygnalizatorem pulsacyjnym oraz linia pozioma P-10 wraz z linią P-14. Dodatkowo przejście dla pieszych zostanie doświetlone za pomocą oświetlenia dedykowanego, które będzie zasilane systemem fotowoltaicznym oraz zostaną wbudowane płytki fakturowe w obrębie przejścia na szerokość 0,5m. Przystanki autobusowe zostaną oznakowane znakami D-15. W obrębie włączeń dróg utwardzonych, uporządkowano oznakowanie istniejących dróg wewnętrznych oraz skrzyżowania z drogą publiczną.

Miejsca projektowanego oznakowania pokazano na załączonych planach sytuacyjnych.

- min. odległość pomiędzy znakami - 10m obszar zabudowany

Zastosowanie wg niniejszego projektu oznakowania ma charakter stały i wprowadza się do właściwego oznakowania w celu poprawy bezpieczeństwa użytkowników drogi.

5. Terminy:

Planowany termin wprowadzenia stałej zmiany organizacji ruchu nastąpi w drugim kwartale 2023 roku, po uzyskaniu zatwierdzenia.

6. Znaki drogowe:

Oznakowanie (wielkości znaków - należy zastosować znaki małe bądź średnie, wysokość ich umieszczenia, odległość od krawędzi drogi) należy wykonać zgodnie z Rozporządzeniem Ministra Infrastruktury z dnia 3 lipca 2003 r. w sprawie szczegółowych warunków technicznych dla znaków i sygnałów drogowych oraz urządzeń bezpieczeństwa ruchu drogowego i warunków ich umieszczenia na drogach (Dz. U. Nr 220, poz. 2181).

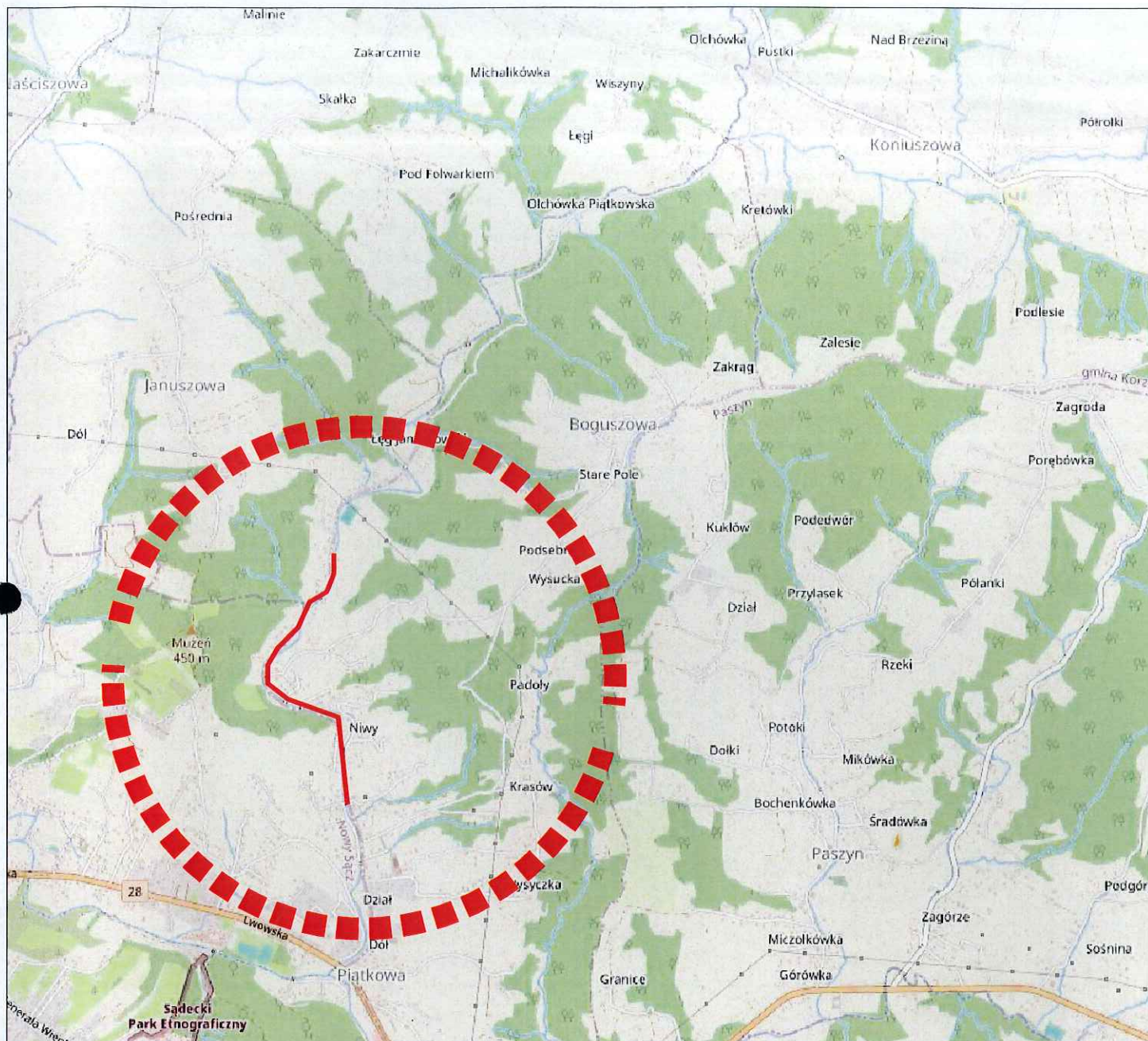
Znaki należy ustawić:

- na wysokości: 2,0 m mierząc od powierzchni gruntu do dolnej krawędzi znaku; tarcze znaków należy odchylić o około 5° w kierunku jezdni od linii prostopadłej do osi drogi.
- w odległości 0,5 m - 2,0 m od krawędzi jezdni.

7. Umieszczenie znaków:

Lokalizację projektowanego i istniejącego oznakowania drogowego zaznaczono na załączonych planach sytuacyjnych.

Opracował :



— lokalizacja inwestycji

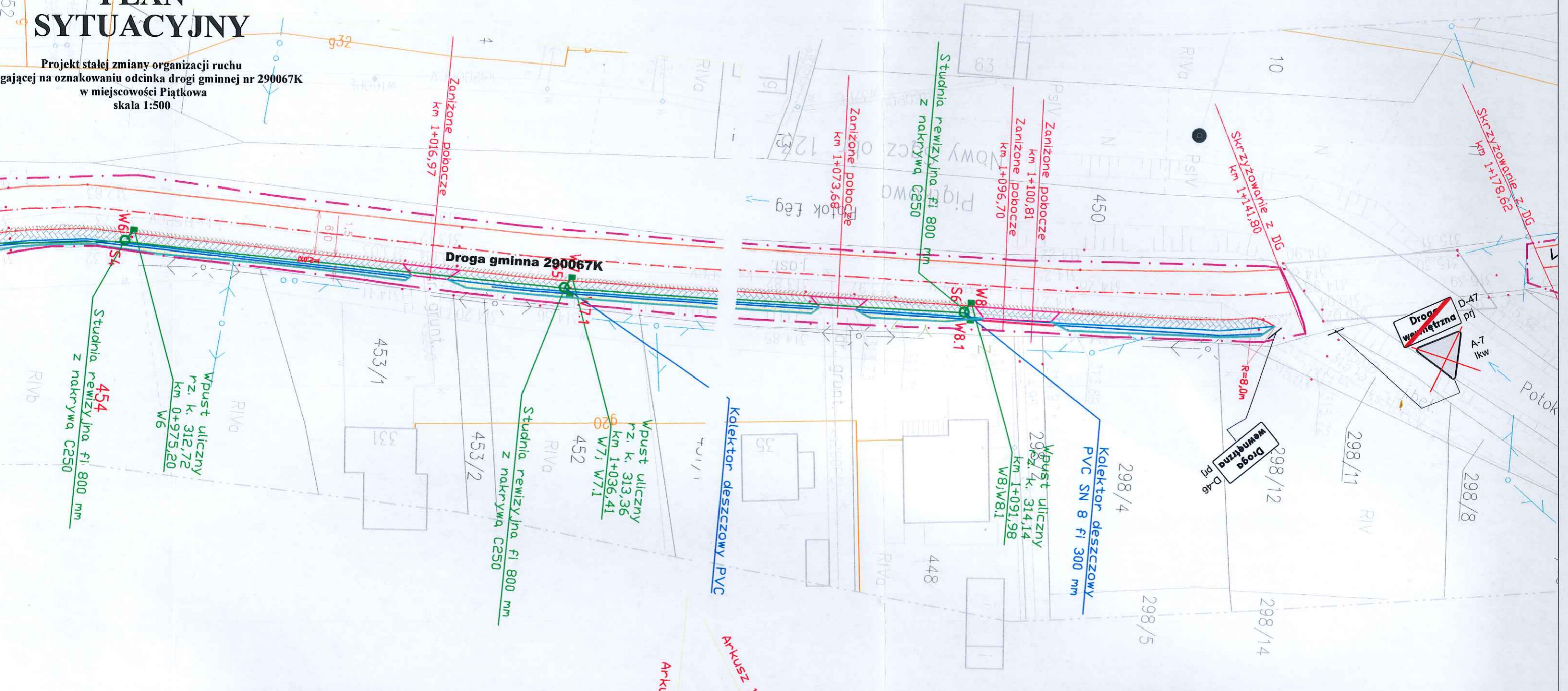



Projekt stałej zmiany organizacji ruchu polegającej na oznakowaniu drogi gminnej nr 290067K w miejscowości Piątkowa

Nazwa opracowania:		Skala: 1:25000	
Adres Obiektu: Droga Gminna 290067K powiat: nowosądecki miejscowość: Piątkowa		Nr Rys: 1	
Inwestor: Urząd Gminy Chełmiec ul. Papieska 2, 33-395 Chełmiec		Data: Marzec 2023	
Przedmiot rysunku: Plan orientacyjny		Opracowanie:	
Projektował:	Podpis:	Projekt stałej organizacji ruchu	
mgr inż. Dariusz Sądelski nr upr. MAP/0337/PBD/17			

PLAN SYTUACYJNY

Projekt stałej zmiany organizacji ruchu polegającej na oznakowaniu odcinka drogi gminnej nr 290067K w miejscowości Piątkowa skala 1:500

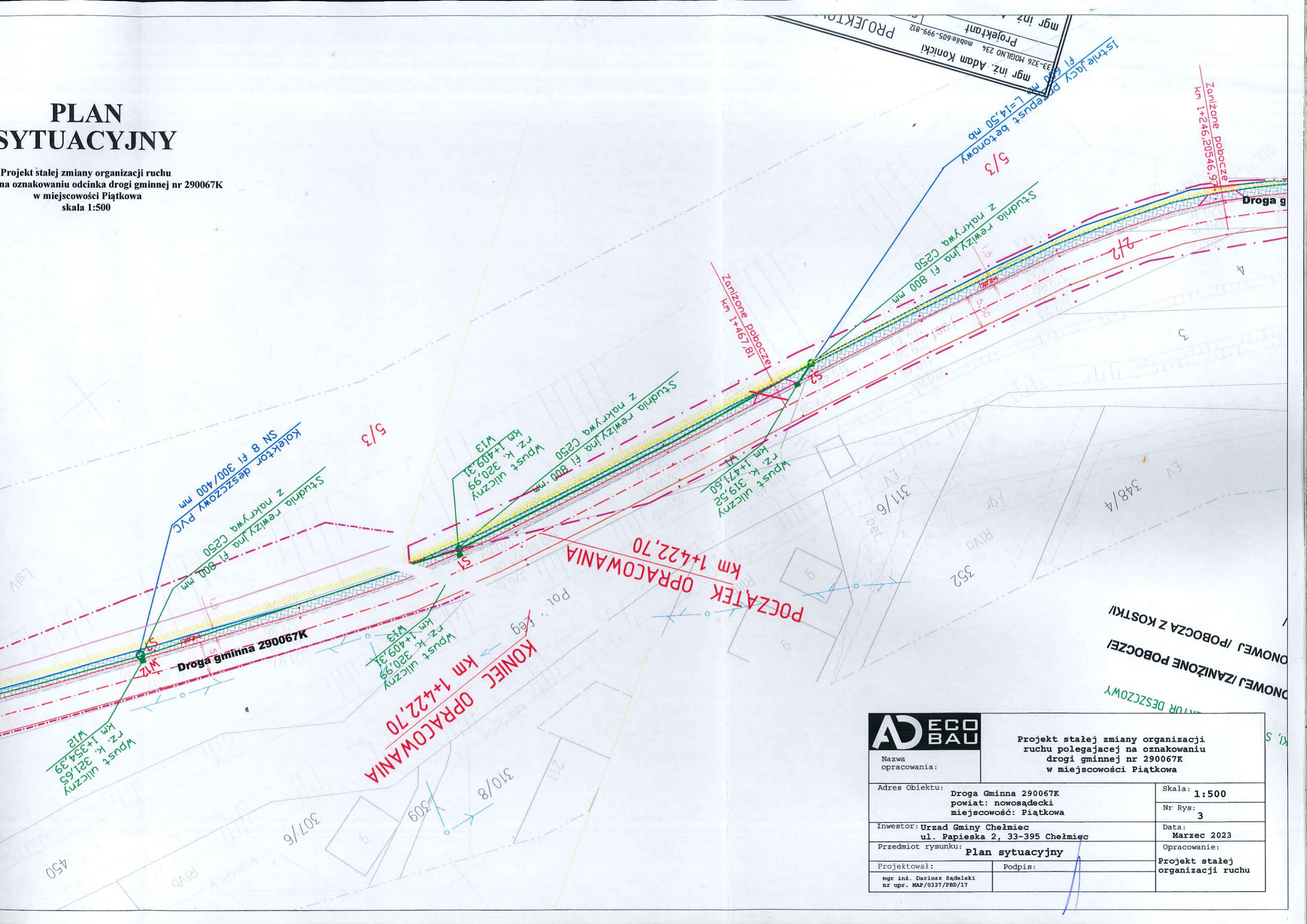


		Projekt stałej zmiany organizacji ruchu polegającej na oznakowaniu drogi gminnej nr 290067K w miejscowości Piątkowa	
Nazwa opracowania:		Skala: 1:500	
Adres Obiektu: Droga Gminna 290067K powiat: nowosądecki miejscowość: Piątkowa		Nr Rys: 2	
Inwestor: Urząd Gminy Chełmiec ul. Papieska 2, 33-395 Chełmiec		Data: Marzec 2023	
Przedmiot rysunku: Plan sytuacyjny		Opracowanie:	
Projektował:		Podpis:	
mgr inż. Dariusz Sądecki nr upr. MAP/0337/PBD/17		Projekt stałej organizacji ruchu	

5356200
4613000

PLAN SYTUACYJNY

Projekt stałej zmiany organizacji ruchu
na oznakowaniu odcinka drogi gminnej nr 290067K
w miejscowości Piątkowa
skala 1:500

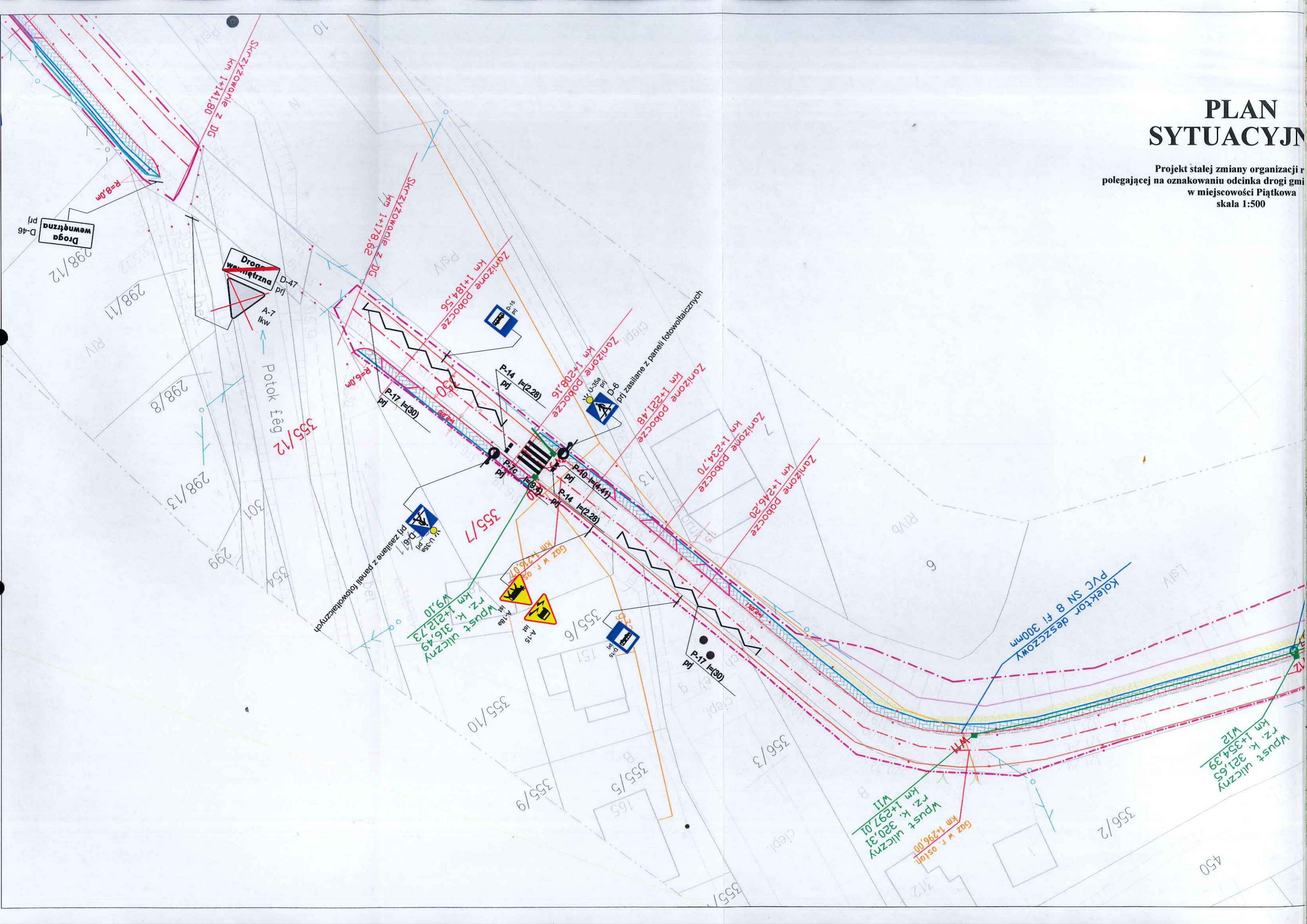


Projekt stałej zmiany organizacji ruchu polegającej na oznakowaniu drogi gminnej nr 290067K w miejscowości Piątkowa

Nazwa opracowania:	Droga Gminna 290067K powiat: nowosądecki miejscowość: Piątkowa		Skala: 1:500
Adres Obiektu:	Droga Gminna 290067K powiat: nowosądecki miejscowość: Piątkowa		Nr Rys: 3
Investor:	Urząd Gminy Chełmiec ul. Papieska 2, 33-395 Chełmiec		Data: Marzec 2023
Przedmiot rysunku:	Plan sytuacyjny		Opracowanie: Projekt stałej organizacji ruchu
Projektował:	Podpis:		
mgr inż. Dariusz Sądełski nr upr. MAP/0337/PBD/17			

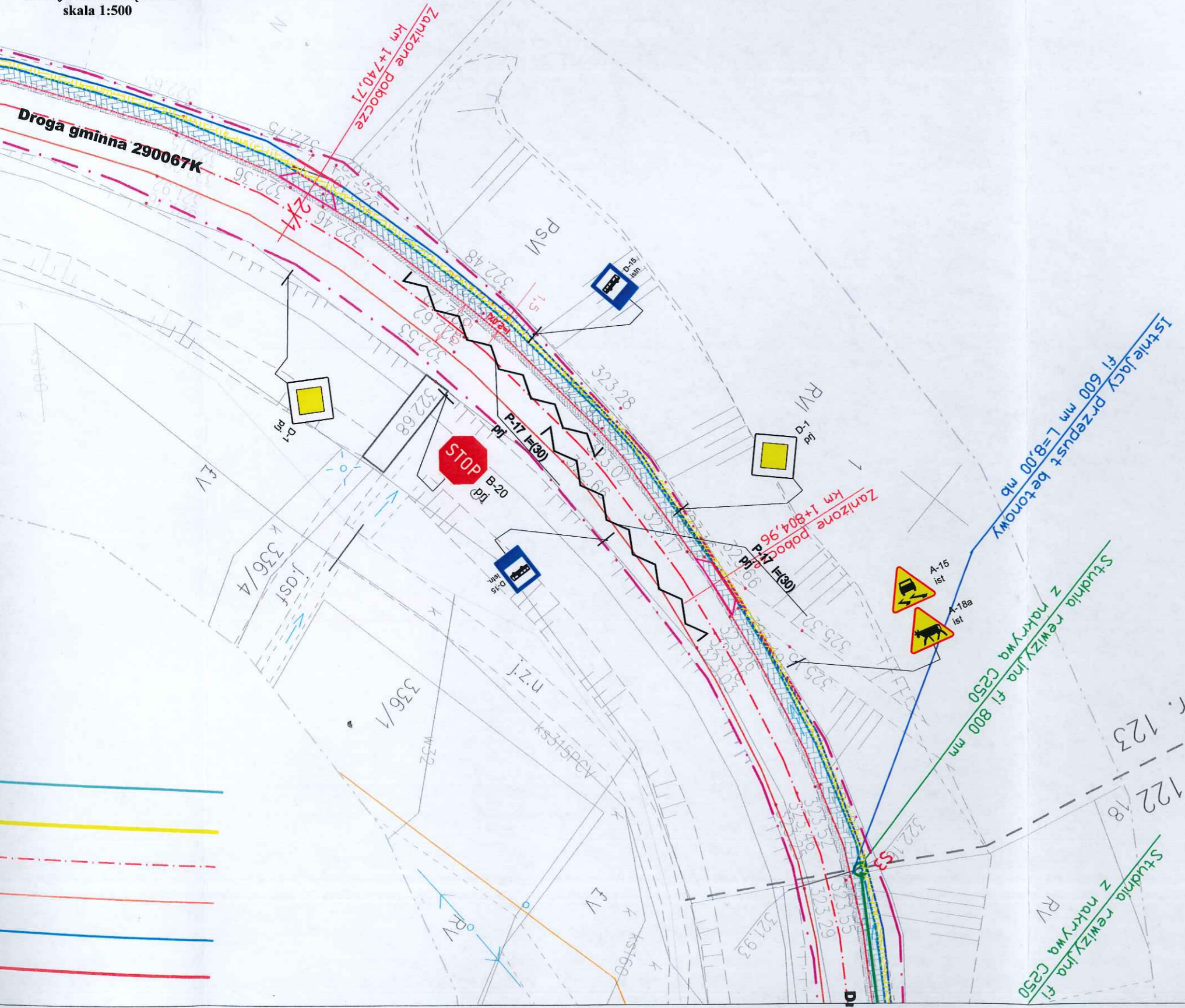
PLAN SYTUACYJNY

Projekt stałej zmiany organizacji r
polegającej na oznakowaniu odcinka drogi gmi
w miejscowości Piątkowa
skala 1:500



PLAN SYTUACYJNY

Projekt stałej zmiany organizacji ruchu
 znakowaniu odcinka drogi gminnej nr 290067K
 w miejscowości Piątkowa
 skala 1:500



Projekt stałej zmiany organizacji
 ruchu polegającej na oznakowaniu
 drogi gminnej nr 290067K
 w miejscowości Piątkowa














Nazwa opracowania:		Skala: 1:500
Adres Obiektu: Droga Gminna 290067K powiat: nowosądecki miejscowość: Piątkowa		Nr Rys: 4
Inwestor: Urząd Gminy Chełmiec ul. Papieska 2, 33-395 Chełmiec		Data: Marzec 2023
Przedmiot rysunku: Plan sytuacyjny		Opracowanie:
Projektował: mgr inż. Dariusz Sądelski nr upr. MAP/0337/PBD/17	Podpis:	Projekt stałej organizacji ruchu

PLAN SYTUACYJNY

Projekt stałej zmiany organizacji
polegającej na oznakowaniu odcinka drogi gm
w miejscowości Piątkowa
skala 1:500

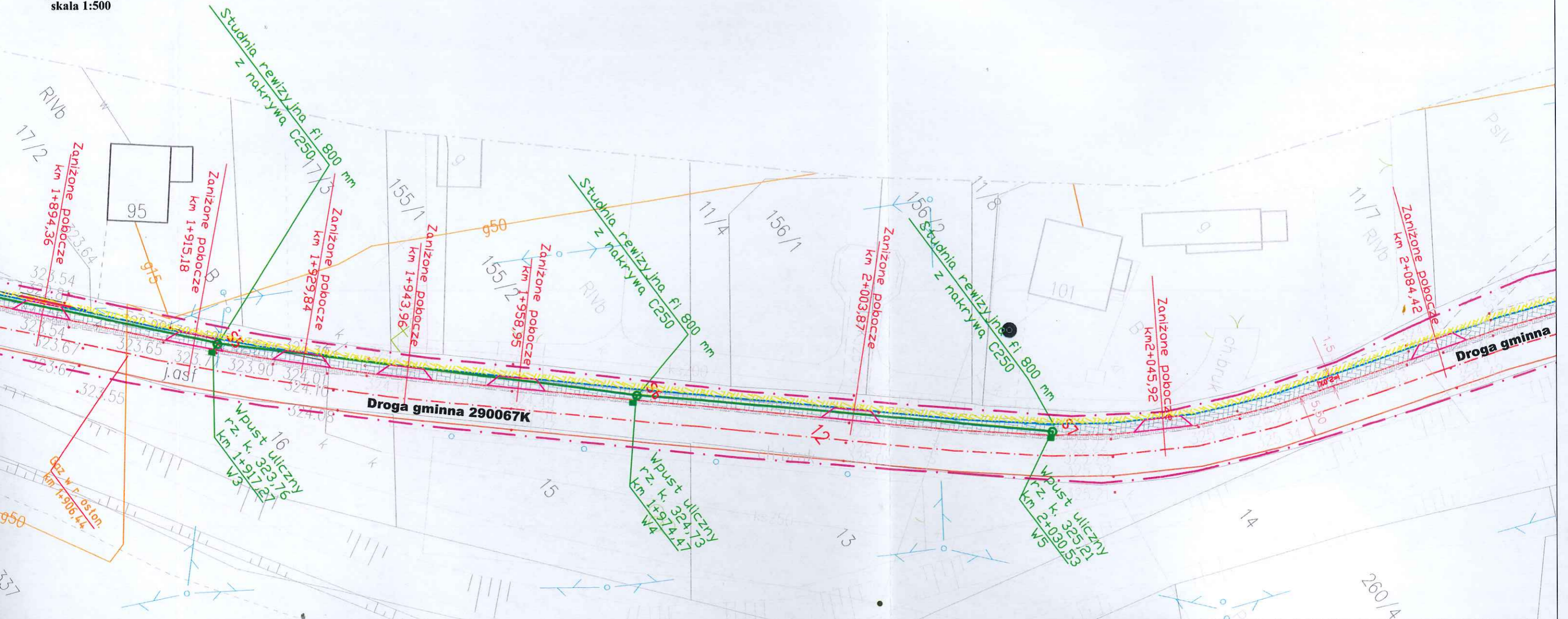
mgr inż. Adam Konic
Projektant
mgr inż. Adam Konic
33-326 MOGLINO 234 mobil: 605
nr MAP/0011/PWOD/11
w szczególności drogowej
upr. Budowane do projektowania
i kierowania robotami budowlanymi




-  KRAWEZNIK
-  OBRZEŻE TRAWNIKOWE
-  KRAWEDZ JEZDNI
-  OŚ JEZDNI
-  Proj. Barierę chodnikowe U-11a
-  SKARPOWANIE TERENU
-  Proj. WPŁYTY I PRZYKANALIKI, STUDNIE I KOLEKTOR DESZCZOWY
-  PROJ. NAWIERZCHNIA Z KOSTKI BRUKOWEJ BETONOWEJ /ZANIŻONE POBOCZE/
-  PROJ. NAWIERZCHNIA Z KOSTKI BRUKOWEJ BETONOWEJ /POBOCZA Z KOSTKI/
-  PROJ. NAWIERZCHNIA AG - /JEZDNI - POSZERZENIA/
-  PAS DROGOWY
-  PROJ. Umocnienie Skarpy Płytami Yombo 90/60/8 cm
-  PROJ. Skarpy nie umocnione

PLAN SYTUACYJNY

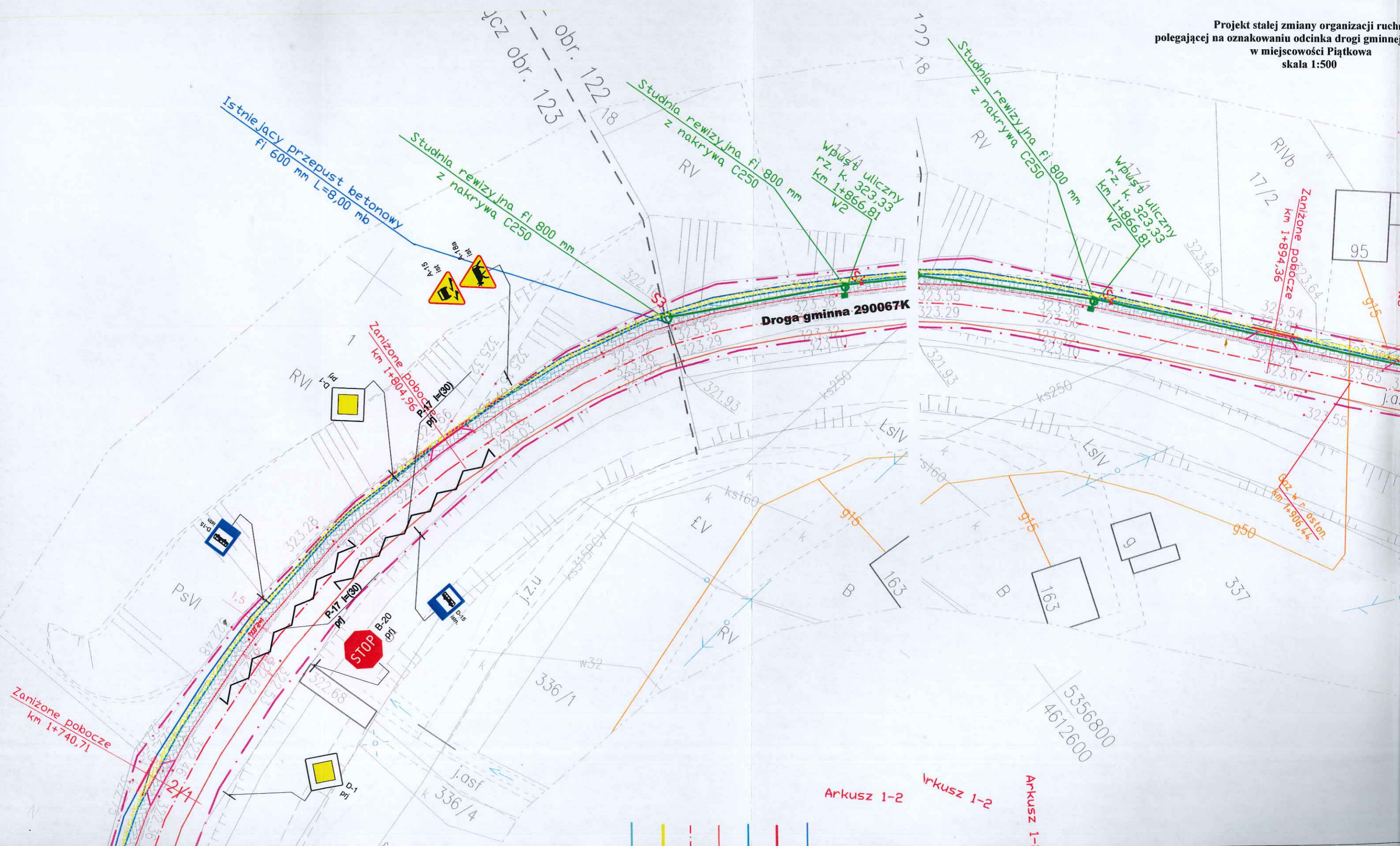
Projekt stałej zmiany organizacji ruchu
 oznakowaniu odcinka drogi gminnej nr 290067K
 w miejscowości Piątkowa
 skala 1:500



		Projekt stałej zmiany organizacji ruchu polegającej na oznakowaniu drogi gminnej nr 290067K w miejscowości Piątkowa	
		Nazwa opracowania:	Skala: 1:500
Adres Obiektu: Droga Gminna 290067K powiat: nowosądecki miejscowość: Piątkowa		Nr Rys: 5	Data: Marzec 2023
Inwestor: Urząd Gminy Chełmiec ul. Papińska 2, 33-395 Chełmiec		Opracowanie:	
Przedmiot rysunku: Plan sytuacyjny		Projekt stałej organizacji ruchu	
Projektował: mgr inż. Dariusz Sądelski nr upr. MAP/0337/PBD/17	Podpis:	(Signature)	

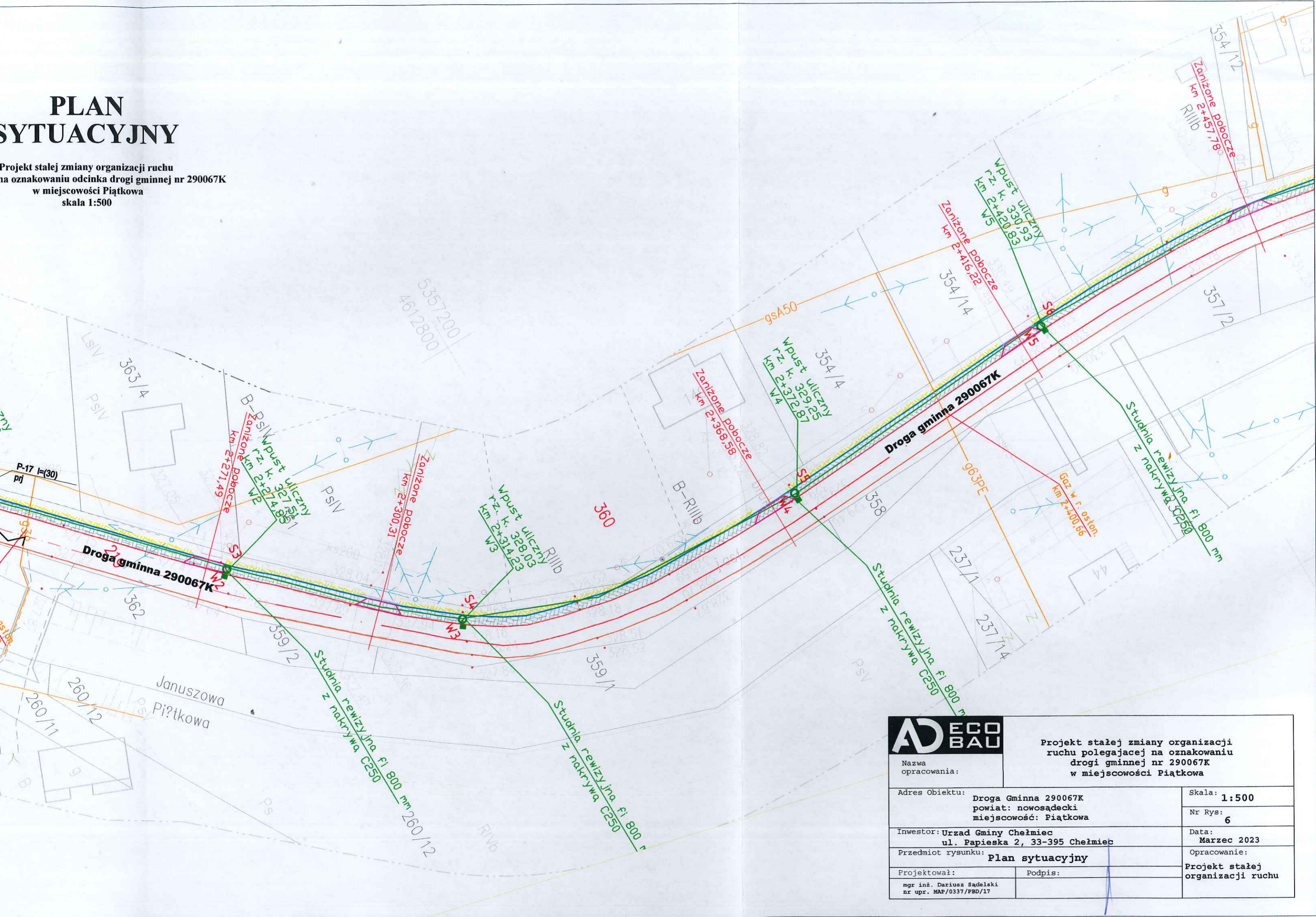
PLAN SYTUACYJNY

Projekt stałej zmiany organizacji ruchu
polegającej na oznakowaniu odcinka drogi gminnej
w miejscowości Piątkowa
skala 1:500



PLAN SYTUACYJNY

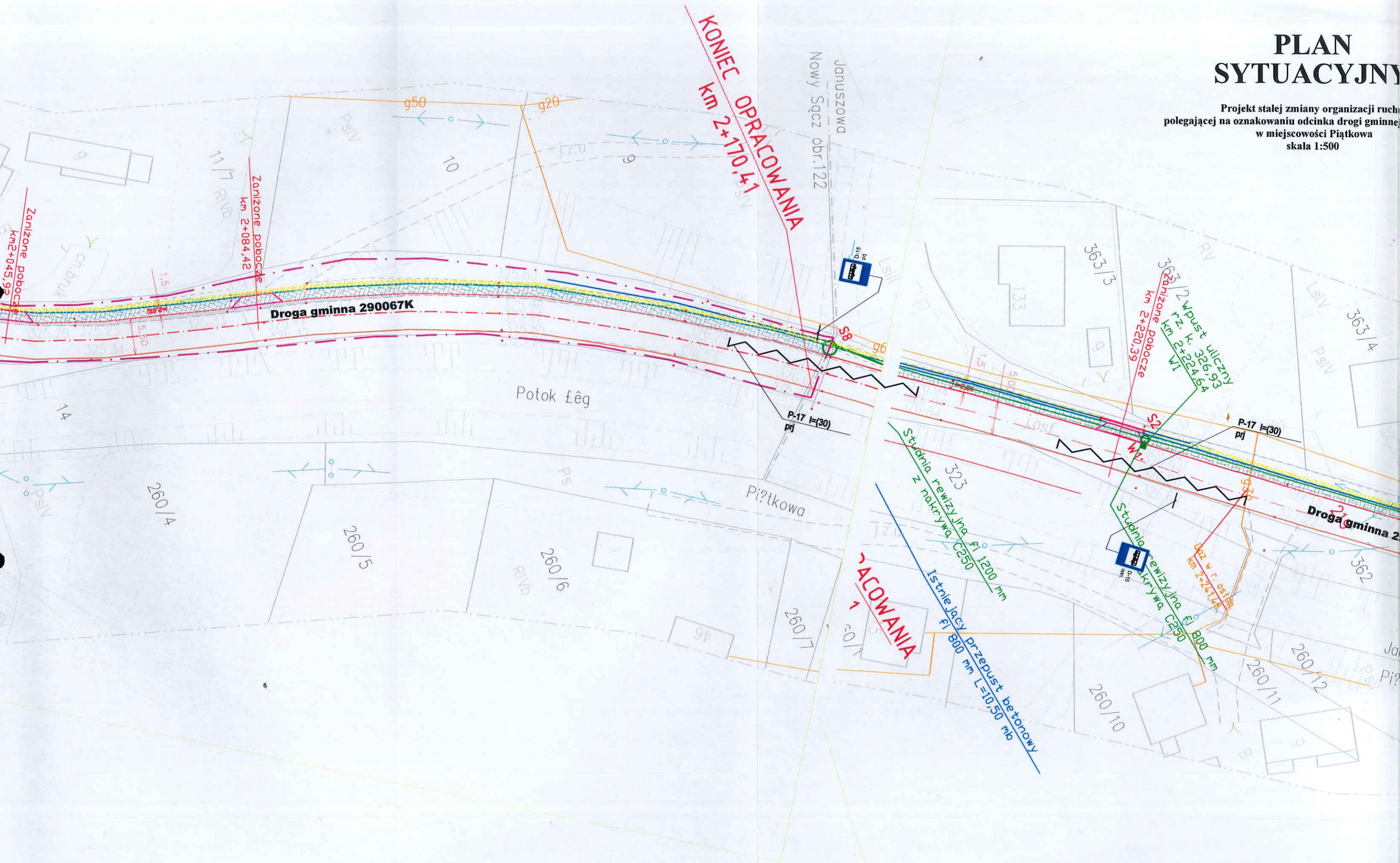
Projekt stałej zmiany organizacji ruchu na oznakowaniu odcinka drogi gminnej nr 290067K w miejscowości Piątkowa skala 1:500



Nazwa opracowania:		Projekt stałej zmiany organizacji ruchu polegającej na oznakowaniu drogi gminnej nr 290067K w miejscowości Piątkowa	
Adres Obiektu:		Skala: 1:500	
Droga Gminna 290067K powiat: nowosądecki miejscowość: Piątkowa		Nr Rys: 6	
Investor: Urząd Gminy Chełmiec ul. Papińska 2, 33-395 Chełmiec		Data: Marzec 2023	
Przedmiot rysunku: Plan sytuacyjny		Opracowanie:	
Projektował: mgr inż. Dariusz Sądełski nr upr. MAP/0337/PBD/17		Podpis:	
		Projekt stałej organizacji ruchu	

PLAN SYTUACYJNY


Projekt stałej zmiany organizacji ruchu
polegającej na oznakowaniu odcinka drogi gminnej
w miejscowości Piątkowa
skala 1:500



PLAN SYTUACYJNY

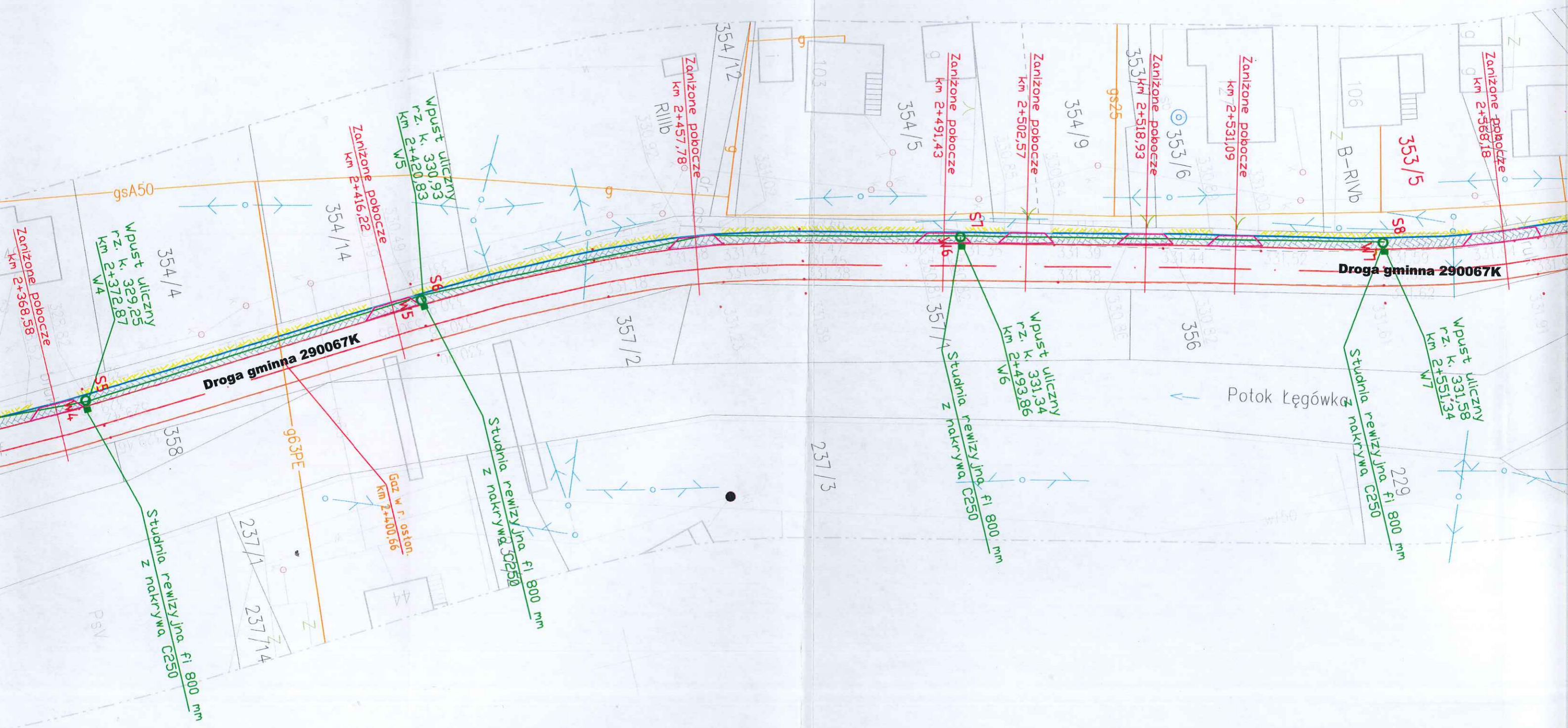
Projekt stałej zmiany organizacji ruchu na oznakowaniu odcinka drogi gminnej nr 290067K w miejscowości Piątkowa skala 1:500



		Projekt stałej zmiany organizacji ruchu polegającej na oznakowaniu drogi gminnej nr 290067K w miejscowości Piątkowa	
Adres Obiektu:		Skala:	
Droga Gminna 290067K powiat: nowosądecki miejscowość: Piątkowa		1:500	
Inwestor: Urząd Gminy Chełmiec ul. Papińska 2, 33-395 Chełmiec		Nr Rys:	
Przedmiot rysunku: Plan sytuacyjny		7	
Projektował:		Data:	
mgr inż. Dariusz Sadelski nr upr. MAF/0337/PBD/17		Marzec 2023	
Podpis:		Opracowanie:	
		Projekt stałej organizacji ruchu	

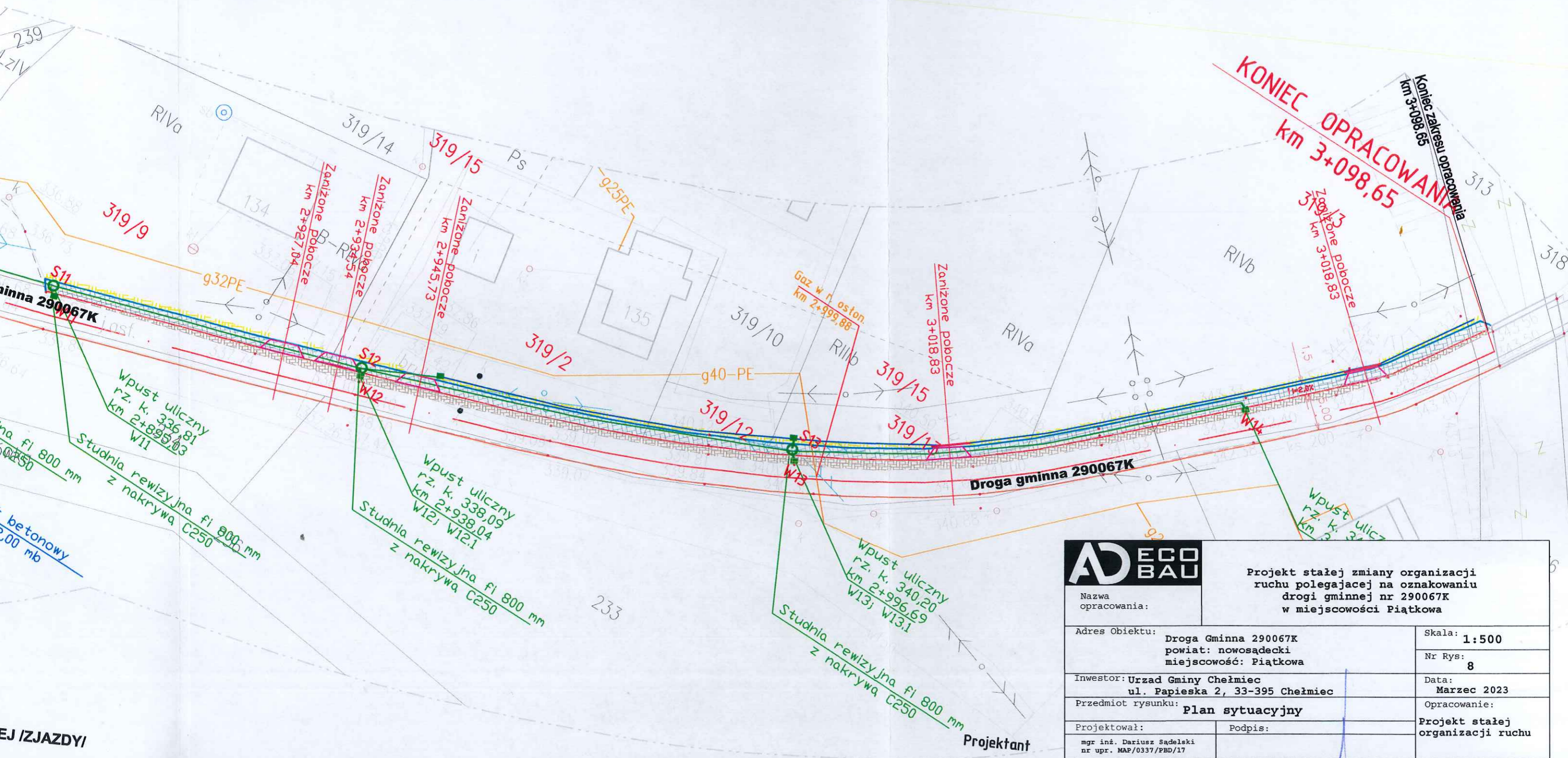
PLAN SYTUACYJNY

Projekt stałej zmiany organizacji ruchu
polegającej na oznakowaniu odcinka drogi gminnej nr 290067K
w miejscowości Piątkowa
skala 1:500



PLAN SYTUACYJNY

Projekt stałej zmiany organizacji ruchu na oznakowaniu odcinka drogi gminnej nr 290067K w miejscowości Piątkowa skala 1:500




Nazwa opracowania:		Projekt stałej zmiany organizacji ruchu polegającej na oznakowaniu drogi gminnej nr 290067K w miejscowości Piątkowa	
Adres Obiektu:		Skala: 1:500	
Droga Gminna 290067K powiat: nowosądecki miejscowość: Piątkowa		Nr Rys: 8	
Inwestor: Urząd Gminy Chełmiec ul. Papińska 2, 33-395 Chełmiec		Data: Marzec 2023	
Przedmiot rysunku: Plan sytuacyjny		Opracowanie: Projekt stałej organizacji ruchu	
Projektował:	Podpis:		
mgr inż. Dariusz Sądełski nr upr. MAP/0337/FBD/17			

PLAN SYTUACYJNY

Projekt stałej zmiany organizacji ruchu
 polegającej na oznakowaniu odcinka drogi gminnej nr 29006
 w miejscowości Piątkowa
 skala 1:500



LEGENDA:

- | | | | |
|---|------------------------------|---|--|
|  | KORYTKO BETONOWE 35X50X40 cm |  | PROJ. SKARPY |
|  | KRAWCZNIK |  | PROJ. NAWIERZCHNIAZ KOSTKI BRUKOWEJ BETONOWEJ /ZJAZDY/ |
|  | OBRZEŻE TRAWNIKOWE |  | PROJ. NAWIERZCHNIA Z KOSTKI BRUKOWEJ BETONOWEJ /POBOCZA/ |
|  | KRAWEDZ JEZDNI |  | |
|  | OŚ JEZDNI | | |
|  | Opóźnienie | | |