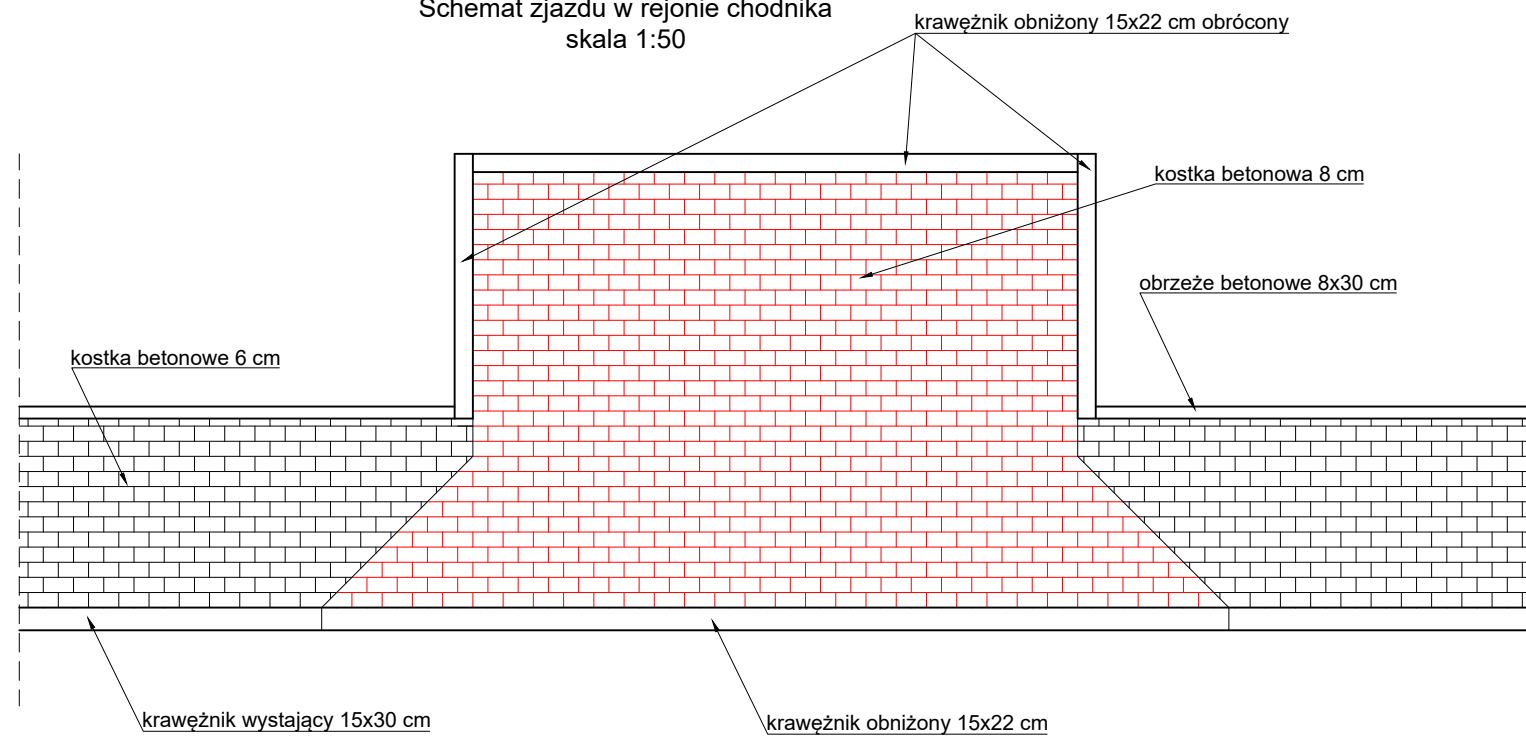
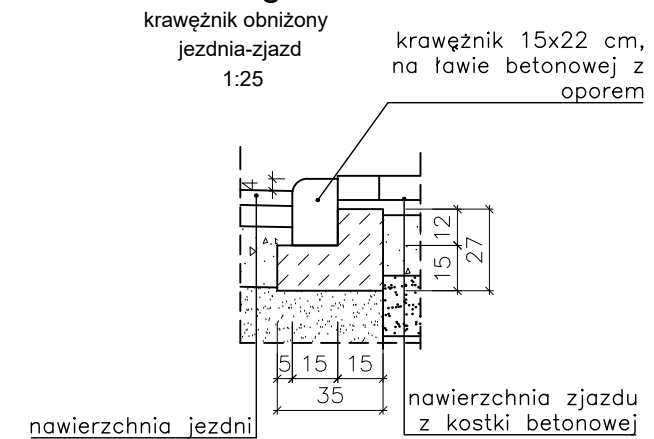


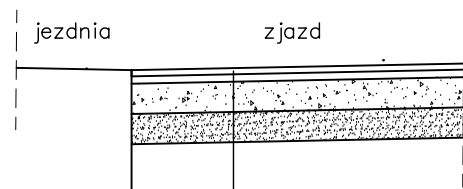
Schemat zjazdu w rejonie chodnika
skala 1:50



Szczegół

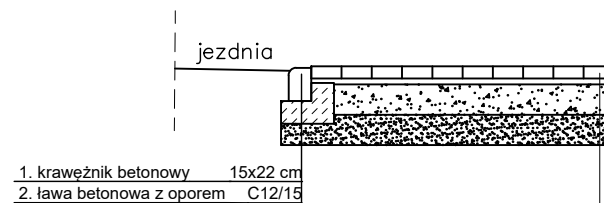


Przekrój przez konstrukcję zjazdu
nawierzchnia bitumiczna
skala 1:50



1. warstwa ścieralna z AC 11 S	4 cm
2. warstwa wiążąca z AC 16 W	5 cm
3. podbudowa z KłSM 0/31,5 mm	20 cm
4. warstwa ulepszonych podłoża o CBR min. 25%	20 cm
5. podłoże gruntowe	

Przekrój przez konstrukcję zjazdu
w rejonie chodnika
skala 1:50



1. krawężnik betonowy 15x22 cm	
2. ława betonowa z oporem C12/15	
1. nawierzchnia z kostki brukowej betonowej	8 cm
2. podsypka cementowo-piaskowa 1:4	4 cm
3. podbudowa z KłSM 0/31,5 mm	20 cm
4. warstwa ulepszonych podłoża o CBR min 25%	20 cm
5. podłoże gruntowe	

UWAGI

- Szerokości poszczególnych zjazdów podano na planie sytuacyjnym

Pracownia projektowa: USŁUGI INŻYNIERSKIE mgr inż. MACIEJ BARTOSIEWICZ ul. Żołnierska 4/60, 11-700 Mrągowo tel. 603 182 620 NIP 745-157-22-39 REGON 280201313		Inwestor: Gmina Jedwabno ul. Warmińska 2 12-122 Jedwabno	
Nazwa obiektu:	Rozbudowa i przebudowa drogi gminnej w miejscowości Witówko		
Stadium:	Projekt architektoniczno-budowlany	data:	12.2017 r.
Branża:	Drogowa		
Tytuł rysunku:	Schemat zjazdu	skala:	1:50, 1:25
		nr rysunku:	D-4
Stanowisko:	Imię i nazwisko	Specjalność:	Nr uprawnień:
Projektant:	mgr inż. Maciej Bartosiewicz	drogowa	WAM/0030/POOD/11
Sprawdzający:	techn. Roman Szczepan	drogowa	136/90/OL
Opracował:	techn. Konrad Prałat	drogowa	
Podpis:			