

Województwo Pomorskie
Urząd Województwa
Wejherowie
Urząd Architektury i Budownictwa
wpły. 1-03-0324 - nęło
L.dz. 1468 podpis *M. M.*

STAROSTA
wpł. RPW/11778/2024
2024-03-07
L.dz.

P. S. Miotka
AB 6743.4.101.2024.16

Przyjęto
Czapka

ZGŁOSZENIE

budowy lub wykonywania innych robót budowlanych

(PB-2)

PB-2 nie dotyczy budowy i przebudowy budynku mieszkalnego jednorodzinnego.

Podstawa prawna: Art. 30 ust. 2 w zw. z ust. 4d ustawy z dnia 7 lipca 1994 r. – Prawo budowlane (Dz. U. z 2020 r. poz. 1333, z późn. zm.).

1. ORGAN ADMINISTRACJI ARCHITEKTONICZNO-BUDOWLANEJ URZĄD GMINY W SZEMUDZIE

Nazwa: **STAROSTA WEJHEROWSKI**

wplynieto dnia **2024-06-24**

2.1. DANE INWESTORA¹⁾

Imię i nazwisko lub nazwa: **GMINA SZEMUD**
Kraj: **POLSKA** Województwo: **POMORSKIE**
Powiat: **WEJHEROWSKI** Gmina: **SZEMUD**
Ulica: **KARTUSKA** Nr domu: **13** Nr lokalu:
Miejscowość: **SZEMUD** Kod pocztowy: **84-217** Poczta: **SZEMUD**
Email (nieobowiązkowo):
Nr tel. (nieobowiązkowo): **502643859**

Nr rej. **14436** podpis *JA*

PRZYJĘTO ZGŁOSZENIE
bez pisemnego potwierdzenia

2.2. DANE INWESTORA (DO KORESPONDENCJI)¹⁾ data **11.06.2024** podpis

Wypełnia się, jeżeli adres do korespondencji inwestora jest inny niż wskazany w pkt 2.1.

Kraj: Województwo:
Powiat: Gmina:
Ulica: Nr domu: Nr lokalu:
Miejscowość: Kod pocztowy: Poczta:
Adres skrzynki ePUAP²⁾:

Z up. Starosty
Kierownik Referatu
Architektury i Budownictwa
P. Miotka
ul. Podbielska

3. DANE PEŁNOMOCNIKA¹⁾

Wypełnia się, jeżeli inwestor działa przez pełnomocnika.

pełnomocnik pełnomocnik do doręczeń

Imię i nazwisko:
Kraj: Województwo:
Powiat: Gmina:
Ulica: Nr domu: Nr lokalu:
Miejscowość: Kod pocztowy: Poczta:
Adres skrzynki ePUAP²⁾:

Starostwo Powiatowe w Wejherowie
Wydział Budownictwa i Nieruchomości
Referat Architektury i Budownictwa
84-200 Wejherowo, ul. 3 Maja 4
Reg. 191686414, NIP 588-183-10-62

Starostwo Powiatowe w Wejherowie
ZAŁĄCZNIK DO ZGŁOSZENIA
AB.6743.4.101.2024.16 z dnia 07.03.2024r.
nr



[Handwritten signatures]

Starosta Wejherowski

84-200 Wejherowo, ul. 3 Maja 4 tel. (058)-572-94-47 e-mail: architektura@powiatwejherowski.pl

Starostwo Powiatowe w Wejherowie
Wydział Budownictwa i Nieruchomości
Referat Architektury i Budownictwa
84-200 Wejherowo, ul. 3 Maja 4
Reg. 19186/14 NIP 588-103-15-02

wpłynęło dnia 2024-03-27

Wejherowo, 2024-03-27
(za potw. zwrotnym)

Nr rej. AB.6743.4.101.2024.16
l. dz. AB.1468.2024

Nr rej. 1122

podpis

POSTANOWIENIE Nr AB.6743.4.101.2024.16

Na podstawie art. 30 ust. 5c, art. 80 ust. 1 pkt 1 i art. 82 ust.2 ustawy z dnia 7 lipca 1994 r. - Prawo budowlane (jednolity tekst Dz. U. poz. 682 z 2023r. ze zm.) oraz art. 123 ustawy z dnia 14 czerwca 1960 r. Kodeks postępowania administracyjnego (jednolity tekst Dz.U. poz. 775 z 2023r. ze zm.), po rozpatrzeniu wniosku złożonego dnia 07.03.2024-r., przez Gminę Szemud, 84-217 Szemud ul. Samorządowa 1, w sprawie zgłoszenia zamiaru wykonania robót budowlanych polegających na przebudowie drogi gminnej zlokalizowanej na działce nr 374/5 obręb Częstkowo w Gminie Szmud

postanawia się

nałożyć na Gminę Szemud, 84-217 Szemud ul. Samorządowa 1, obowiązek uzupełnienia wniosku złożonego dnia 2024-03-07 w następującym zakresie:

1. istnieje rozbieżność projektowanej inwestycji z przepisami techniczno-budowlanymi dotyczącymi dróg publicznych określonymi w Rozporządzeniu Ministra infrastruktury z dnia 24 czerwca 2022r. Należy doprowadzić do zgodności w/w zakresie,
2. do zgłoszenia należy dołączyć uzgodnienia ze wszystkimi gestorami sieci. Do wniosku dołączono jedynie uzgodnienie z Gminnym Przedsiębiorstwem Komunalnym Szemud sp z o.o. Należy przedłożyć uzgodnienie z gestorem sieci teletechnicznej a także elektroenergetycznej,
3. w zgłoszeniu należy określić nowy termin rozpoczęcia robót budowlanych przypadający nie wcześniej niż 21 dni od daty uzupełnienia zgłoszenia.

Z uwagi na określony w niniejszym postanowieniu zakres niezbędnych merytorycznych uzupełnień rozpatrywanego wniosku, wskazuje się inwestorowi, że jeśli uzupełnienia te spowodują konieczność dołączenia innych dokumentów, opinii lub uzgodnień, wynikających z przepisów prawa, których nie wskazano w niniejszym postanowieniu albo przedstawione po korekcie rozwiązania będą wymagać dostosowania się do obowiązujących przepisów, projekt winien być również w tym zakresie uzupełniony.

Wymienione wyżej braki należy uzupełnić w terminie do 20.05.2024r.

Niewykonanie w wymienionym terminie, określonych w postanowieniu obowiązków spowoduje wydanie decyzji o sprzeciwie przyjęcia zgłoszenia robót budowlanych.

Na postanowienie niniejsze stronom nie służy zażalenie.

Z up. Starosty
Kierownik Referatu
Architektury i Budownictwa
[Signature]
Anna Podbielska

UWAGA: Bieg 21-dniowego terminu do wniesienia ewentualnego sprzeciwu rozpoczyna się od dnia, w którym inwestor uzupełni zgłoszenie lub gdy zgłoszenie nie zostanie uzupełnione, od dnia określonego w postanowieniu na jego uzupełnienie.

OPIS

do projektowanej przebudowy nawierzchni drogi gminnej na działce nr 374/5 we wsi
Częstkowo, ul. Przetoczyńska, oraz na dz. nr 339/4

MSB

popr.

Własność gruntu – Gmina Szemud

INWESTOR : GMINA SZEMUD

1. STAN ISTNIEJĄCY

Droga **dojazdowa** na projektowanym odcinku o długości około **828,00m** posiada nawierzchnię ulepszoną z kruszywa naturalnego. Wody opadowe odprowadzane są powierzchniowo na pobocze drogi. W pasie drogowym istnieje infrastruktura techniczna - sieć wodociągowa wiejska, sieć energetyczna napowietrzna i kablowa nn 0,4kV oraz sieć teletechniczna abonencka.

Ulica Przetoczyńska w Częstkowie stanowi drogę publiczną w rozumieniu ustawy o drogach publicznych Dz.U.2021.1376 z dnia 2021.07.29 / **nr drogi 151001G**/

2. ZAKRES OBJĘTY PRZEBUDOWĄ I SPOSÓB WYKONANIA ROBÓT

Przebudowę zaprojektowano w pasie istniejącej drogi gminnej. Szerokość nawierzchni asfaltowej na projektowanym odcinku ograniczona zostanie do istniejącej szerokości nawierzchni ulepszonej i wynosić będzie 5,00 i **4,50m ze względu na trudne warunki**. Długość całkowita przebudowywanej drogi wyniesie około **828,00m**.

popr. MSB

Przewidziano zachowanie istniejących rzędnych nawierzchni, a tym samym wykorzystanie ulepszenia kruszywem kamiennym jako dolnej warstwy podbudowy. Głębokość zjazdów ograniczona zostanie do szerokości istniejącej drogi.

Nie przewiduje się zasadniczych korekt łuków poziomych oraz spadków pionowych na odcinku projektowanej przebudowy.

Istniejąca infrastruktura techniczna : sieć teletechniczna abonencka
sieć wodociągowa , sieć energetyczna nn napowietrzna 0,4 kV - nie koliduje z
projektowaną przebudową nawierzchni drogowej .

Sieć teletechniczna abonencka oraz sieć wodociągowa gminna znajduje się w obszarze projektowanej przebudowy drogi , w odległości minimum 0.50m od nawierzchni asfaltowej , a w miejscu przejścia poprzecznego sieci założona zostanie rura osłonowa dwudzielna . W trakcie prowadzenia robót budowlanych należy wyregulować , obudować i oznakować istniejące zasuwy wodociągowe , w porozumieniu z gestorem tej sieci . Sieć teletechniczną i energetyczną w zbliżeniu z projektowaną nawierzchnią asfaltową należy zinwentaryzować przed rozpoczęciem robót drogowych , wykonując ręcznie przekopy poprzeczne w uzgodnieniu z gestorami sieci ./.

Projektowana przebudowa nie koliduje z drzewami i krzewami . Drzewa usytuowane blisko drogi zostaną zabezpieczone przed uszkodzeniem podczas prowadzenia robót drogowych żerdziami drewnianymi na wysokość 3,00m

KONSTRUKCJA NAWIERZCHNI

Konstrukcja nawierzchni składać się będzie z następujących warstw :

a/ warstwa ścieralna - beton asfaltowy **AC 11S - grub. 4 cm /po zagęszczeniu/**

b/warstwa wiążąca- beton asfaltowy **AC 16W - grub. 6 cm /po zagęszczeniu/**

c/kruszywo łamane **0/31,5** o grub. **25 cm** stabilizowane mechanicznie

d/podbudowa z kruszywa naturalnego , grub. 10 cm

e/istniejąca nawierzchnia z kruszywa naturalnego

załączniki :

1. Plan sytuacyjny na mapie do celów informacyjnych w skali 1: 1000
2. Plan orientacyjny na mapie ewidencyjnej w skali 1 : 2000`
3. Przekrój konstrukcyjny w skali 1 : 20

luty 2024r.

opracował :



Stefan Miotke

KM 0+828
KONIEC ZADANIA

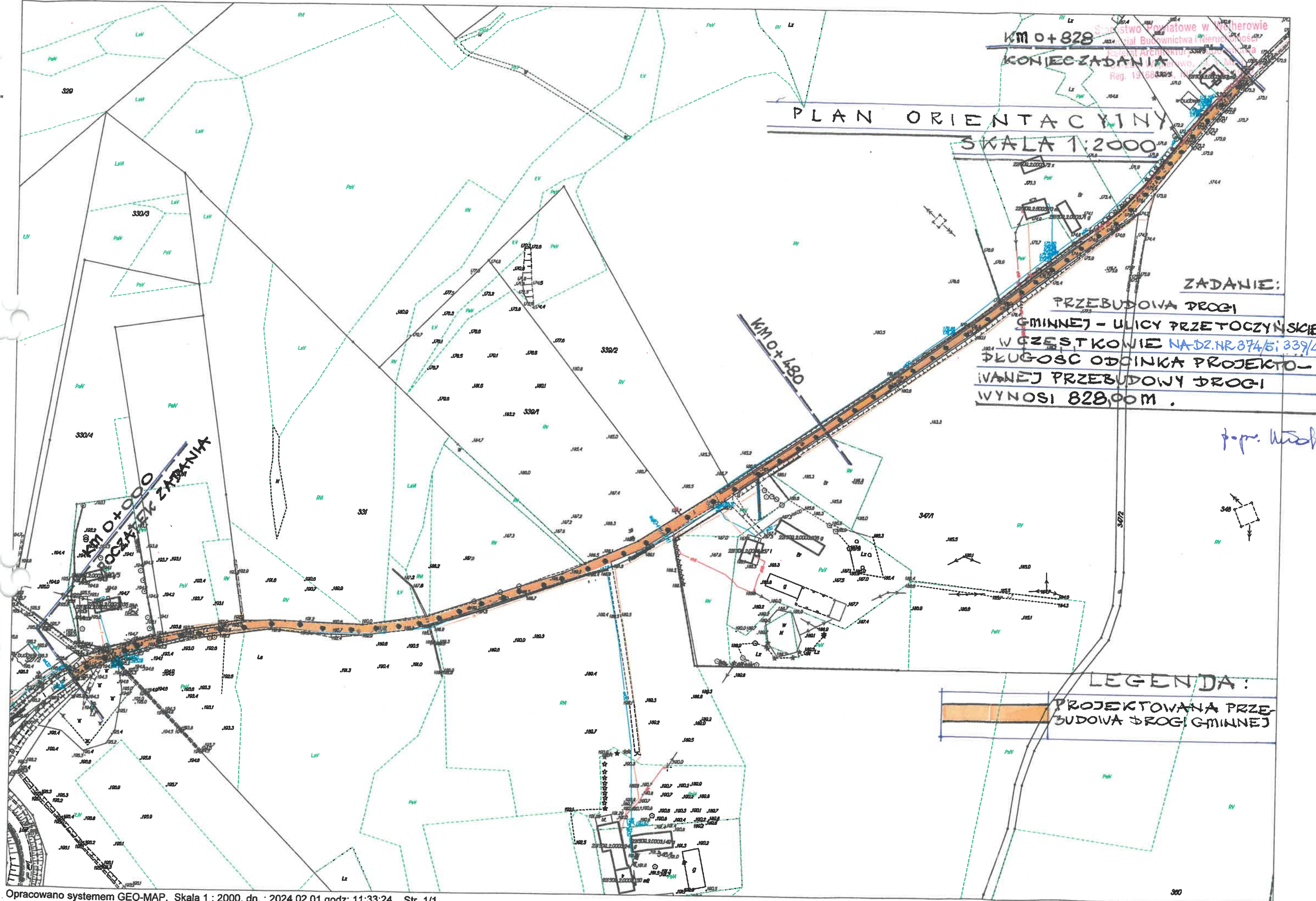
PLAN ORIENTACYJNY


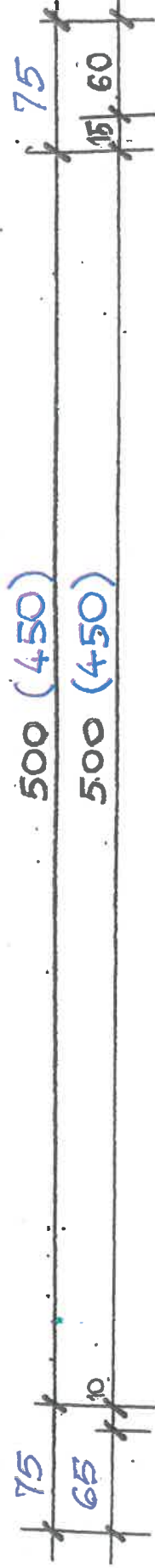
SKALA 1:2000

ZADANIE:
PRZEBUDOWA DRÓGI
GMINNEJ - ULICY PRZETOCZYŃSKIEJ
W CZĘSTKOWIE NADZ.NR 874/5; 339/4
DŁUGOŚĆ ODCINKA PROJEKTO-
WANEJ PRZEBUDOWY DRÓGI
WYNOŚI 828,00M.

f.p.m. Kuch

LEGENDA:
PROJEKTOWANA PRZE-
BUDOWA DRÓGI GMINNEJ





WARSTWA SIEBKAŁNA Z MIESZANIEK MINERALNO-ASFALTOWYCH GRUBOWO-ZWIER. 6CM AC16W
 WARSTWA NIAZĄCA Z MIESZANIEK MINERALNO-ASFALTOWYCH GRUB. 6CM AC16W
 PODBUDOWA Z KAMIENIA KAMIENISÓ GRUB. 25CM / 0-31.5
 ISTNIEJĄCA PODBUDOWA Z KRUSZYWA NATURALNEGO, GRUB. 20CM
 GRUNT G1

PRZEKROJ KONSTRUKCYJNY

SKALA 1:20

popr. awSob

PRZEBUDOWA DRÓGI GMINNEJ
 W CZĘSTKOWIE II. PRZETOCZYŃSKA
 ODCINEK OD KM 0+00 DO KM 0+828

Województwo pomorskie
Powiat wejherowski
Gmina, Miejscowość Szemud, Częstkowo
Jednostka ewidencyjna 221509_2, Szemud
Obręb Nr 0003, CZĘSTKOWO

INFORMACJA Z REJESTRU GRUNTÓW

JEDNOSTKA REJESTROWA : **G147** KW: **GD1W/00084037/7**

WŁAŚCICIELE

właściciel :

udział: 1/1 GMINA SZEMUD

Grupa: 4, REGON: 191675422, NIP: 588-238-88-64

GRUNTY

Oznaczenie działki Numer działki	Bliższe określenie położenia	Określenie konturów - użytków gruntowych i klas bonitacyjnych		POWIERZCHNIA w ha		Numer księgi wieczystej lub oznaczenie innych dokumentów
		Opis	Oznac.	Użytków i klas	Działki	
374/5		drogi	dr	1.3400	1.3400	KW GD1W/00084037/7

Identyfikator działki: 221509_2.0003.374/5

Razem powierzchnia: **1.3400 ha**, słownie: trzynaście tysięcy czterysta m²

cała jednostka: **10.5397 ha**, słownie: sto pięć tysięcy trzysta dziewięćdziesiąt siedem m²

Data sporządzenia dokumentu: **2024-05-10**, sporządził(a): Ewidencja

Niniejszy dokument służy wyłącznie do celów informacyjnych.

4260ΦΝΙΕΝΙΑ

MAPA SYTUACYJNO -WYSOKOŚCIOWA Z UZBROJENIEM PODZIEMNYM MAPA DO CELÓW PROJEKTOWYCH

SKALA 1: 500
 ARKUSZ 1

woj. pomorskie
 Powiat wejherowski
 Gmina Szemud
 Obr. Częstkowo
 Działka 374/5
 Ks. Rob. 177/2024
 Stan (S+W+U) jest aktualny na dzień ...02.04.2024...
 Nr ewid. zgł. GD.6640.2406.2024
 Mapę sporządził
 Uwaga :
 ukł. poziomy "2000"
 ukł. wys. "PL-EVRF2007-NH"
 sekcja mapy : 6.224.22.12.4.(1,2) , 6.224.22.12.2.4 , 6.224.22.12.1.(1,3) , 6.224.22.13.8:1

USŁUGI GEODEZYJNE
 Marek Szewczyk
 84-200 Wejherowo ul. Krofeya 10
 NIP 588-153-52-11 REGON 192534741
 tel. 607-686-087

GEODETA UPRAWNIONY
 Marek Szewczyk
 84-200 Wejherowo ul. Krofeya 10
 Nr upr. zaw. 18006

Niniejszy dokument został opracowany w wyniku prac geodezyjnych i kartograficznych, a rezultaty tych prac zawiera operat techniczny, który uzyskał pozytywny wynik weryfikacji. Jestem świadomy odpowiedzialności za słobność niniejszego oświadczenia.	
Organ prowadzący procesowy zespół geodezyjny i kartograficzny	Starosta Wejherowski 6042350
Identyfikator ewidencyjny materiału zasobu	SD.6640.2406.2024
Numery i data protokołu weryfikacji	GD.6640.2406.2024.1 z dn. 12.04.2024
Imię, nazwisko i podpis osoby odpowiedzialnej	Marek Szewczyk Nr upr. zaw. 18006

W wyklucza się istnienia nie wykazanych na niniejszej mapie urządzeń podziemnych, które nie były zgłoszone do inwentaryzacji lub, o których brak jest informacji w instytucjach branżowych.

Pomiar szczegółów metodą bezpośrednią bez prawnego ustalenia granic działek.

Wszelkie trwałe obiekty budowlane podlegają wytyczeniu przez jednostkę Wykonawstwa geodezyjnego.

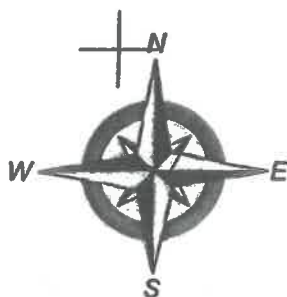
Wykonanie niniejszej mapy nie było poprzedzone ustaleniami dotyczącymi ewentualnych służebności gruntowych obciążających grunty położone w granicach projektowanej inwestycji budowlanej.

Właściciel, władający, inwestor, są prawnie zobowiązani do ochrony znaków Geodezyjnych na terenie inwestycji budowlanej (nieruchomości) (art. 15, 48 pkt.3 Ustawy z dnia 17.05.1989 r. Dz.U Nr 30, poz 163 - Prawo geodezyjne i kartograficzne)

W zakresie opracowania mapy znajdują się następujące punkty osnowy geodezyjnej:

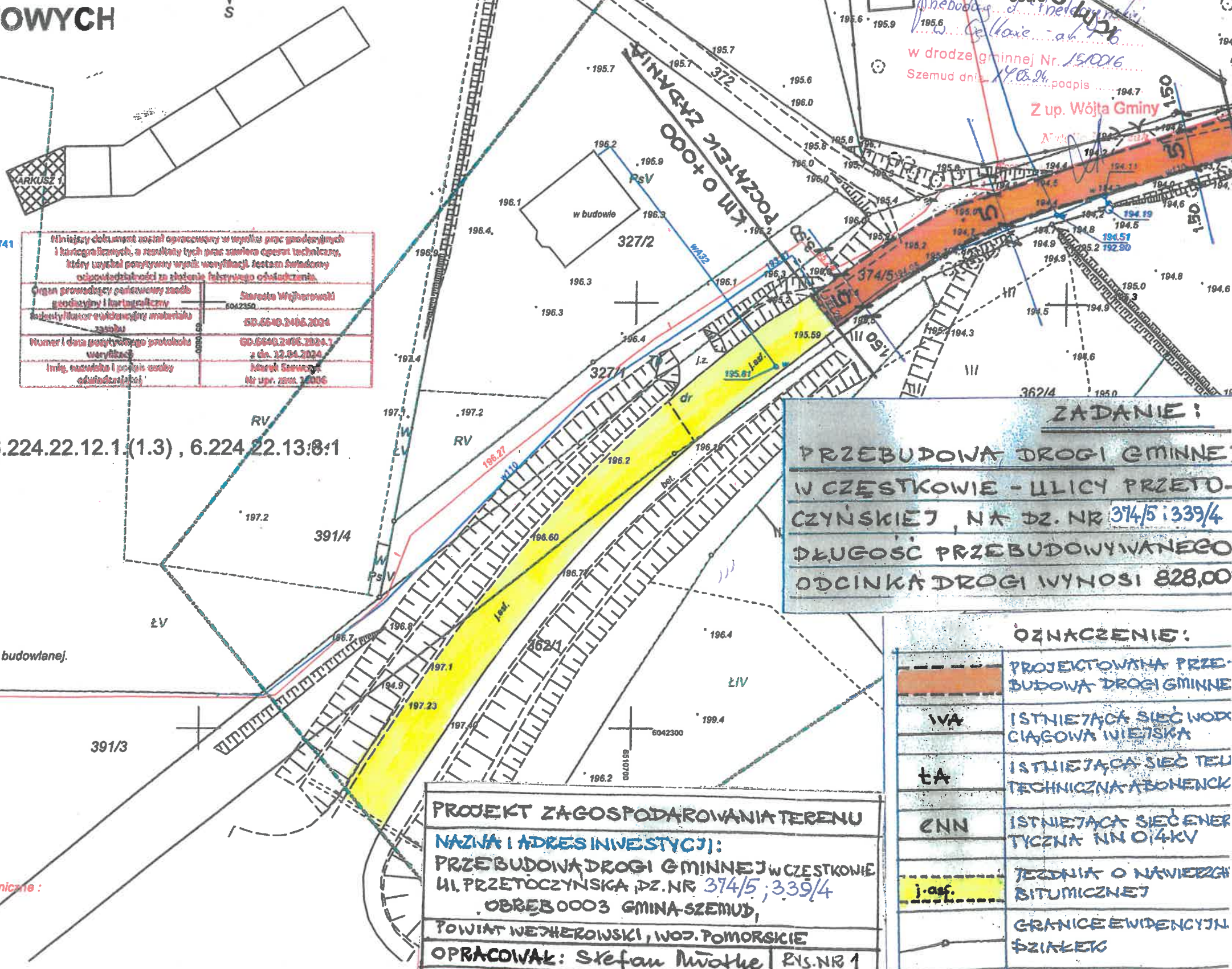
Wykonanie niniejszej mapy nie było poprzedzone ustaleniami dotyczącymi ewentualnych służebności gruntowych obciążających grunty położone w granicach projektowanej inwestycji budowlanej

UWAGA!
 W zakresie opracowania mapy występują projektowane, uzgodnione z ZUD urządzenia techniczne: w40-141/2011, enn-1786/2023



PLAN SYTUACYJNY / SKALA 1: 500

Starostwo Powiatowe w Wejherowie
 Wydział Budownictwa i Nieruchomości
 Referat Architektury i Budownictwa
 84-200 Wejherowo, ul. Krofeya 10
 Reg. 1130041, REGON 14331782
RIS. NR 1



ZADANIE:
 PRZEBUDOWA DROGI GMINNEJ
 W CZĘSTKOWIE - ULICY PRZETOCZYŃSKIEJ, NA DZ. NR 374/5 I 339/4
 DŁUGOŚĆ PRZEBUDOWYWANEGO
 ODCINKA DROGI WYNOŚI 828,00

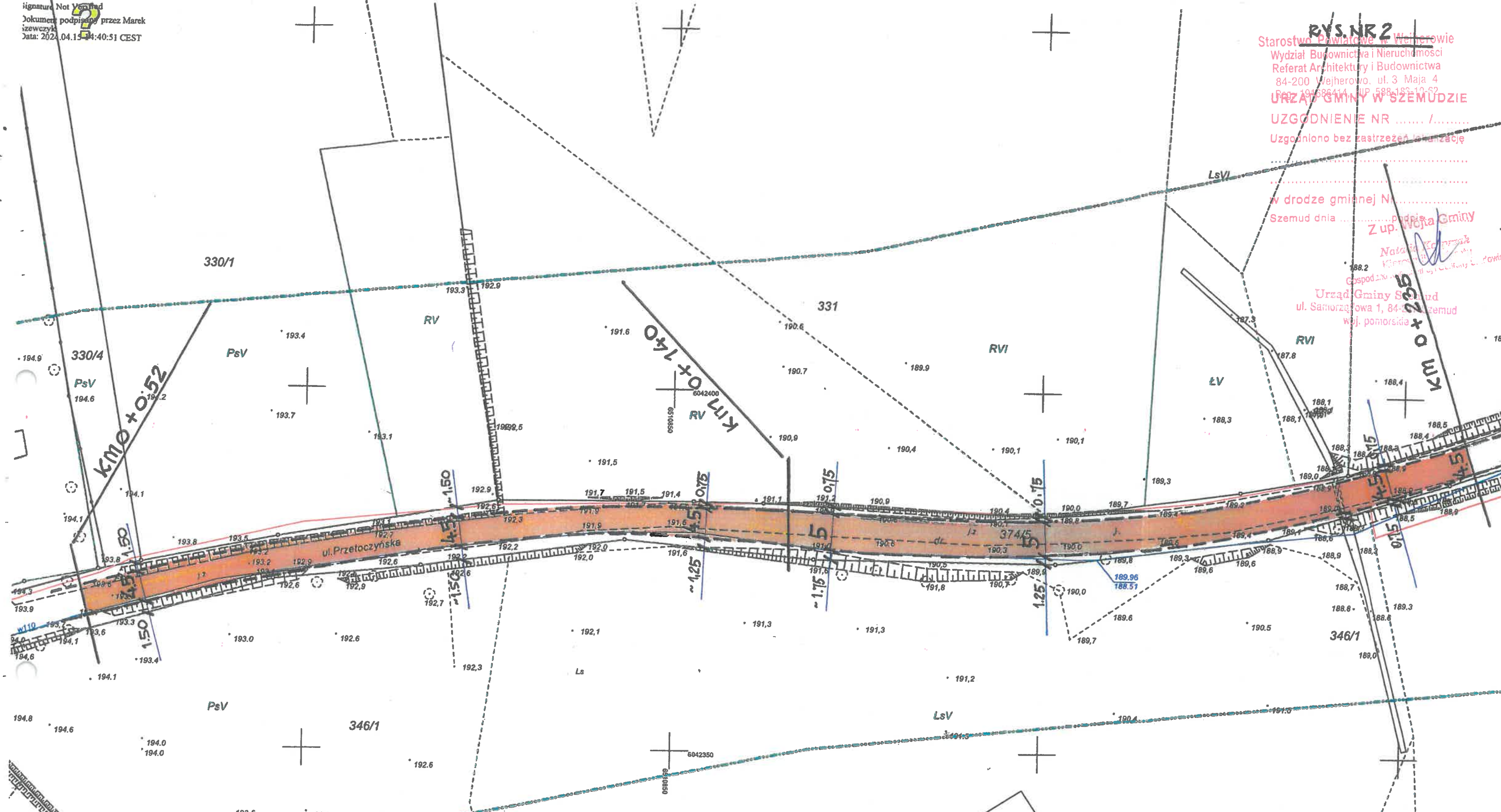
OZNACZENIE:

	PROJEKTOWANA PRZEBUDOWA DROGI GMINNEJ
	ISTNIĄCA SIĘĆ WODOCIĄGOWA MIEJSKA
	ISTNIĄCA SIĘĆ TECHNICZNA ABONENCKA
	ISTNIĄCA SIĘĆ ENERGETYCZNA NN 0,4KV
	TEREN O NAWIERZCHNI BITUMICZNEJ
	GRANICE EWIDENCYJNE DZIAŁEK

PROJEKT ZAGOSPODAROWANIA TERENU
NAZWA I ADRES INWESTYCJI:
 PRZEBUDOWA DROGI GMINNEJ W CZĘSTKOWIE
 UL. PRZETOCZYŃSKA, DZ. NR 374/5, 339/4
 OBRĘB 0003 GMINA-SZEMUD,
 POWIAT WEJHEROWSKI, WOJ. POMORSKIE
OPRACOWAŁ: Stefan Nwaohie RIS. NR 1

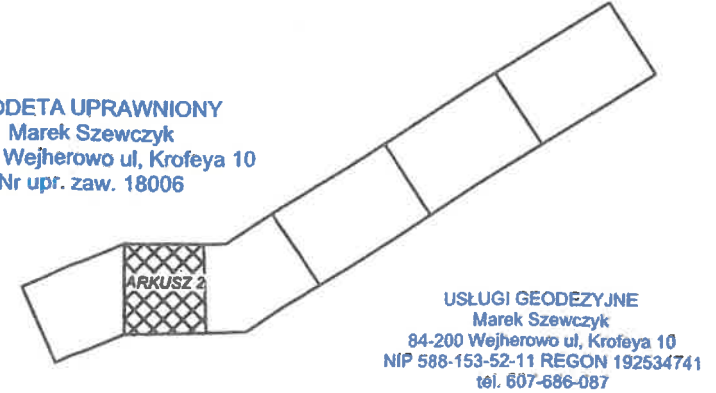
RYS.NR 2
 Starostwo Powiatowe w Wejherowie
 Wydział Budownictwa i Nieruchomości
 Referat Architektury i Budownictwa
 84-200 Wejherowo, ul. 3 Maja 4
 REG. 191686414, NIP 588-193-10-62
URZĄD GMINY W SZEMUDZIE
 UZGODNIENIE NR /.....
 Uzgodniono bez zastrzeżeń i uwag

.....
 w drodze gminnej N.....
 Szemud dnia
 Z up. Wójta Gminy
 Natalia Kierpiałek
 Kierownik Referatu
 Gospodarki Nieruchomości i Budownictwa Powiatu
 Urząd Gminy Szemud
 ul. Samorządowa 1, 84-200 Szemud
 woj. pomorskie



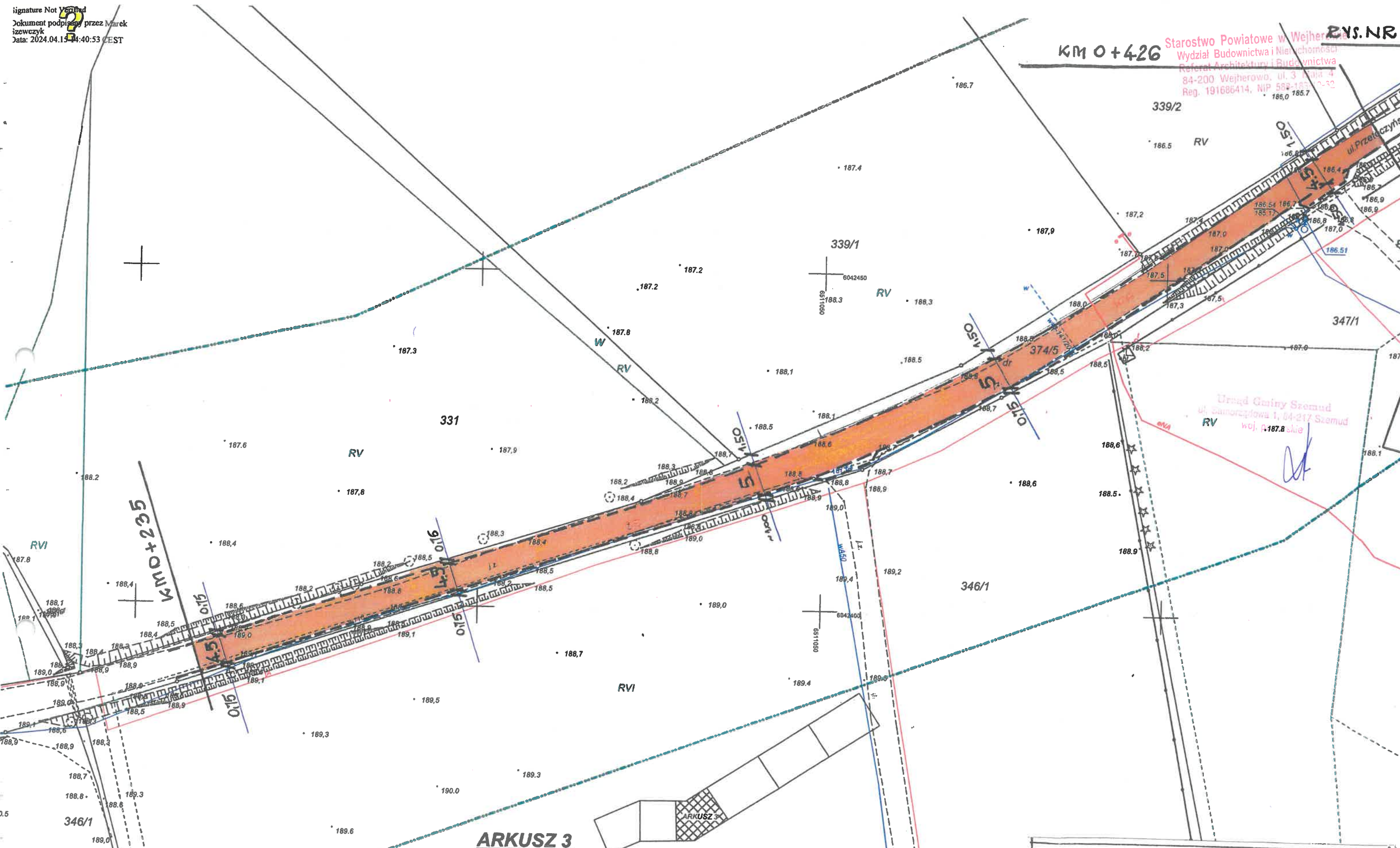
ARKUSZ 2 GEODETA UPRAWNIONY
 Marek Szewczyk
 84-200 Wejherowo ul. Krofeya 10
 Nr upr. zaw. 18006

Niniejszy dokument został opracowany w wyniku prac geodezyjnych i kartograficznych, a rezultaty tych prac zawiera operat techniczny, który uzyskał pozytywny wynik weryfikacji. Jestem świadomy odpowiedzialności za złożenie fałszywego oświadczenia.	
Organ prowadzący państwowy zasób geodezyjny i kartograficzny	Starosta Wejherowski
Identyfikator ewidencyjny materiału zasobu	GD.6540.2405.2024
Numer i data pozytywnego protokołu weryfikacji	GD.6540.2405.2024.1 z dn. 12.04.2024
Imię, nazwisko i podpis osoby oświadczającej	Marek Szewczyk Nr upr. zaw. 18006



USŁUGI GEODEZYJNE
 Marek Szewczyk
 84-200 Wejherowo ul. Krofeya 10
 NIP 588-153-52-11 REGON 192534741
 tel. 607-686-087

PROJEKT ZAGOSPODAROWANIA TERENU	
NAZWA I ADRES INWESTYCJI: PRZEBUDOWA DRUGI GMINNEJ W CZĘSTKOWIE UL. PRZETOCZYŃSKA, DZ. NR 374/5, 339/4 OBRĘB 0003 GMINA SZEMUD	
POWIAT WEJHEROWSKI, WOJ. POMORSKIE	
OPRACOWAŁ: Stefan Nwojke	RYS.NR 2



Urząd Gminy Szemud
 ul. Samorządowa 1, 84-217 Szemud
 woj. p. 187.8
[Signature]

ARKUSZ 3

GEODETA UPRAWNIONY
 Marek Szewczyk
 84-200 Wejherowo ul. Krofeya 10
 Nr upr. zaw. 18006

Niniejszy dokument został opracowany w wyniku prac geodezyjnych i kartograficznych, a rezultaty tych prac zawiera operat techniczny, który uzyskał pozytywny wynik weryfikacji. Jestem świadomy odpowiedzialności za złożenie fałszywego oświadczenia.

Organ prowadzący państwowy zasób geodezyjny i kartograficzny	Starosta Wejherowski
Identyfikator ewidencyjny materiału zasobu	GD.6640.2406.2024
Numer i data pozytywnego protokołu weryfikacji	GD.6640.2406.2024.1 z dn. 12.04.2024
Imię, nazwisko i podpis osoby	Marek Szewczyk

USŁUGI GEODEZYJNE
 Marek Szewczyk
 84-200 Wejherowo ul. Krofeya 10
 NIP 588-153-52-11 REGON 192534741
 tel. 607-686-087

PROJEKT ZAGOSPODAROWANIA TERENU
NAZWA I ADRES INWESTYCJI:
 PRZEBUDOWA DRUGI GMINNEJ W CZĘSTKOWIE
 UL. PRZETOCZYŃSKA, DZ. NR 374/5 ; 339/4
 OBRĘB 0003 GMINA SZEMUD,
 POWIAT WEJHEROWSKI, WOJ. POMORSKIE
OPRACOWAŁ: Stefan Nwothke **RYS. NR 3**

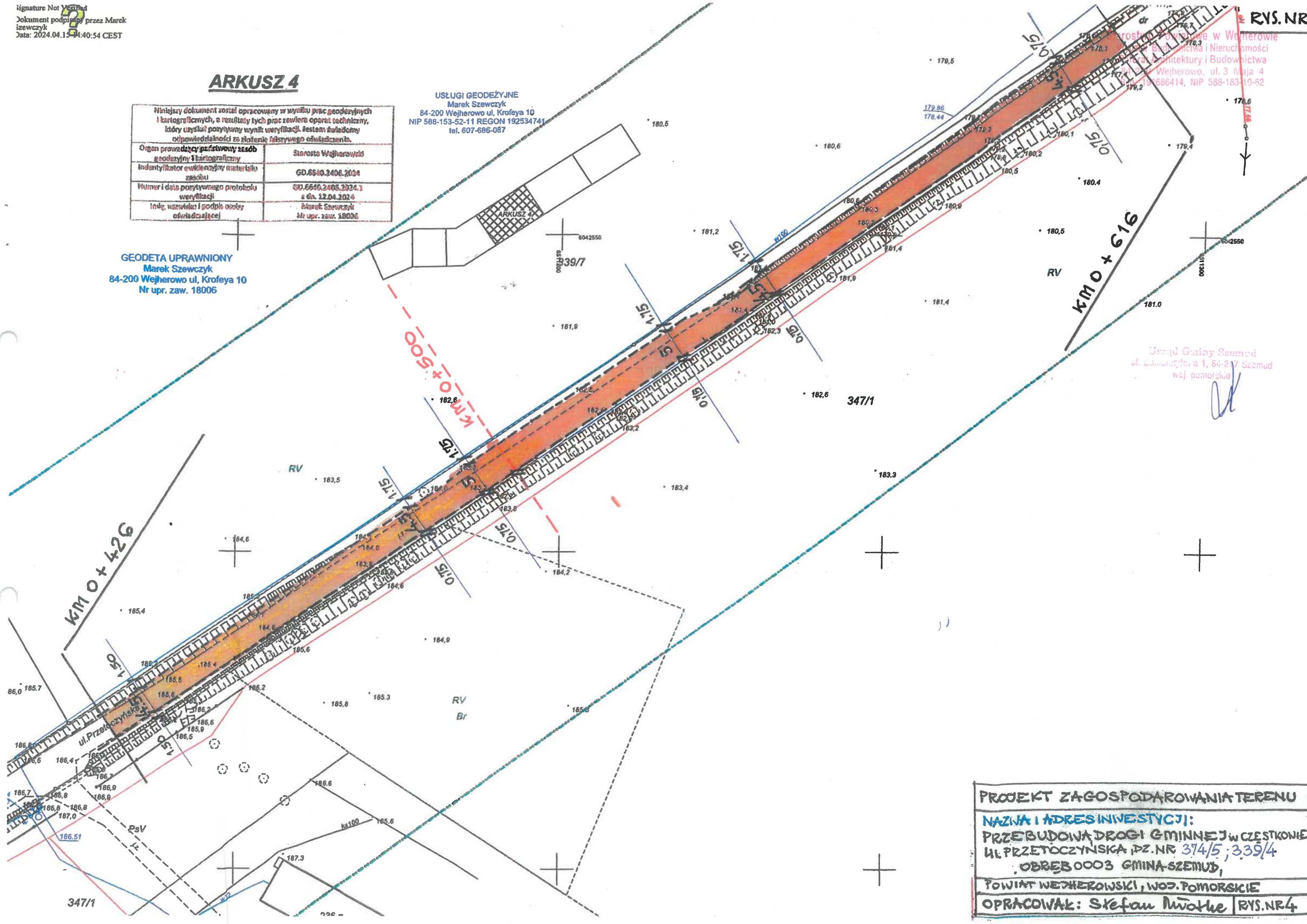
ARKUSZ 4

Niniejszy dokument został opracowany w wyniku prac geodezyjnych i kartograficznych, a rezultaty tych prac zawiera operat techniczny, który uzyskał pozytywny wynik weryfikacji. Jestem świadomy odpowiedzialności za złożenie fałszywego oświadczenia.	
Organ prowadzący państwowy zespół geodezyjno-kartograficzny	Starosta Wejherowski
Identyfikator ewidencyjny materiału zasadki	GD.6540.2406.2024
Numer i data pozytywnego protokołu weryfikacji	GD.6540.2406.2024.1 z dn. 12.04.2024
Imię, nazwisko i godność osoby oświadczającej	Marek Szewczyk Nr upr. zaw. 18006

USŁUGI GEODEZYJNE
Marek Szewczyk
84-200 Wejherowo ul. Krofeya 10
NIP 588-153-52-11 REGON 192534741
tel. 607-686-087

GEODETA UPRAWNIONY
Marek Szewczyk
84-200 Wejherowo ul. Krofeya 10
Nr upr. zaw. 18006

RYS. NR. 4
Biuro Projektów w Wejherowie
Budownictwa i Nieruchomości
Biuro Architektury i Budownictwa
Wejherowo, ul. 3 Maja 4
58-19-686414, NIP 588-183-10-62



Urząd Gminy Szemud
ul. Zamysłowska 1, 84-217 Szemud
woj. pomorskie

PROJEKT ZAGOSPODAROWANIA TERENU
NAZWA I ADRES INWESTYCJI:
PRZEBUDOWA DRÓGI GMINNEJ W CZĘSTKOWIE
UL. PRZETOCZYŃSKA DZ. NR 374/5; 339/4
OBREB 0003 GMINA SZEMUD,
POWIAT WEJHEROWSKI, WOJ. POMORSKIE
OPRACOWAŁ: Stefan Mwothe RYS. NR. 4

Starostwo Powiatowe w Wejherowie
Wydział Budownictwa i Nieruchomości
Referat Architektury i Budownictwa
84-200 Wejherowo, ul. 3 Maja 4
Reg. 191686414, NIP 588-183-10-62

Urząd Gminy Szemud
ul. Czerwona 1, 84-217 Szemud
Woj. Pomorskie

GEODETA UPRAWNIONY
Marek Szewczyk
84-200 Wejherowo ul. Krofeya 10
Nr upr. zaw. 18006

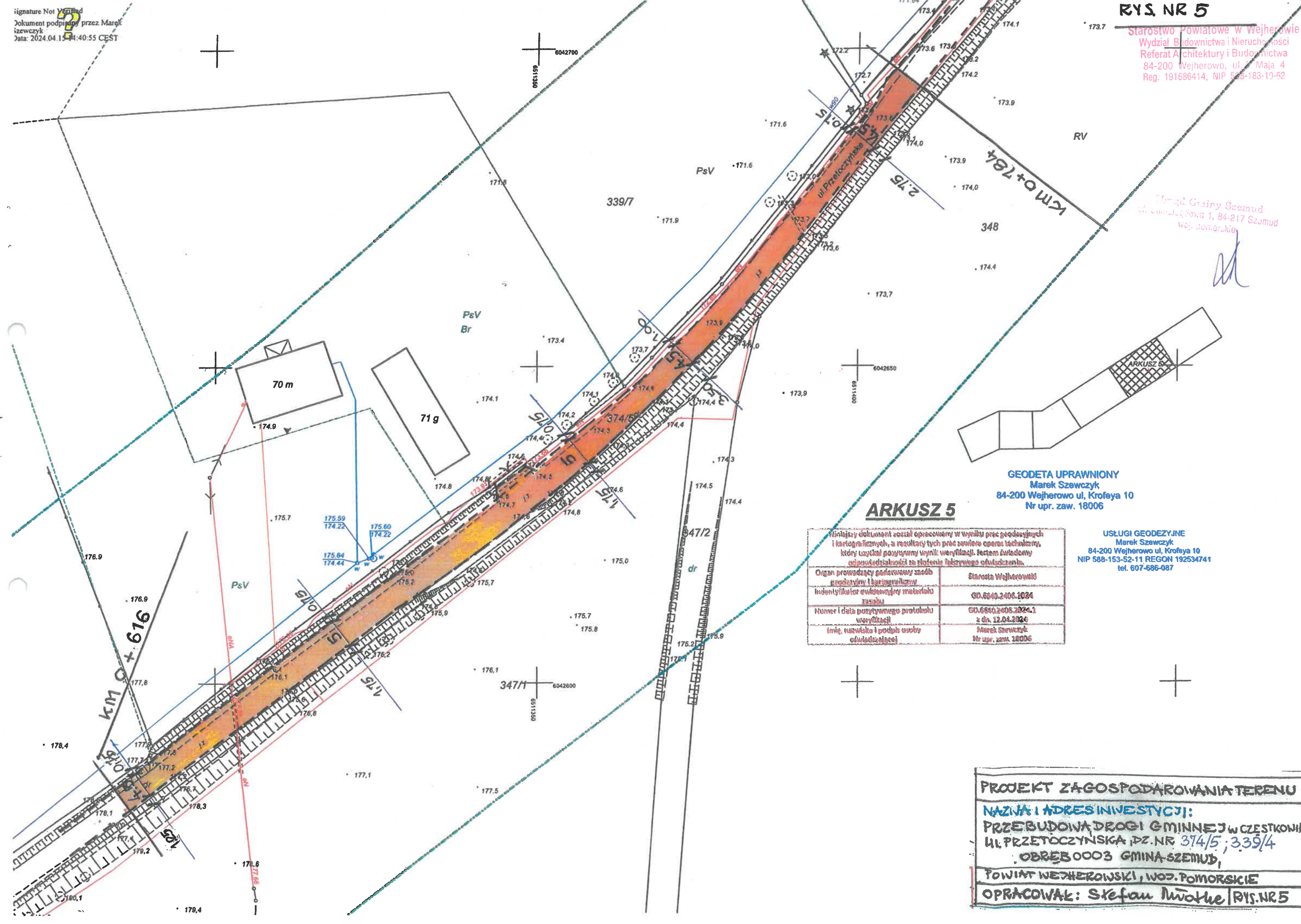
USŁUGI GEODEZYJNE
Marek Szewczyk
84-200 Wejherowo ul. Krofeya 10
NIP 588-153-52-11 REGON 192534741
tel. 607-686-087

ARKUSZ 5

Niniejszy dokument został opracowany w wyniku prac geodezyjnych i kartograficznych, a rezultaty tych prac zawiera operat techniczny, który uzyskał pozytywny wynik weryfikacji. Jestem świadomy odpowiedzialności za złożenie fałszywego oświadczenia.

Organ prowadzący państwowy zasób geodezyjny i kartograficzny	Starosta Wejherowski
Identyfikator ewidencyjny materiału zasobu	GD.6640.2406.2024
Numer i data pozytywnego protokołu weryfikacji	GD.6640.2406.2024.1 z dn. 12.04.2024
Imię, nazwisko i podpis osoby odpowiedzialnej	Marek Szewczyk Nr upr. zaw. 18006

PROJEKT ZAGOSPODAROWANIA TERENU
NAZWA I ADRES INWESTYCJI:
PRZEBUDOWA DRUGI GMINNEJ W CZĘSTKOWIE
UL. PRZETOCZYŃSKA, DZ. NR 374/5, 339/4
OBREB 0003 GMINA-SZEMUD,
POWIAT WEJHEROWSKI, WOJ. POMORSKIE
OPRACOWAŁ: Stefan Nwothke RYS NR 5



Starostwo Powiatowe w Wejherowie
Wydział Budownictwa i Nieruchomości
Referat Architektury i Branżowa
84-200 Wejherowo, ul. Krofeya 4
Reg. 19163414, NIP 588-153-10-62

Główny Urząd Gminy Szemud
ul. Krofeya 1, 84-217 Szemud
wej.pomorskie

PROJEKT ZAGOSPODAROWANIA TERENU
NAZWA I ADRES INWESTYCJI:
PRZEBUDOWA DROGI GMINNEJ W CZĘSTKOWIE
UL. PRZETOCZYŃSKA, DZ. NR 374/5; 339/4
OBREB 0003 GMINA SZEMUD,
POWIAT WEJHEROWSKI, WOD. POMORSKIE
OPRACOWAŁ: Stefan Mwothe RYS. NR 6

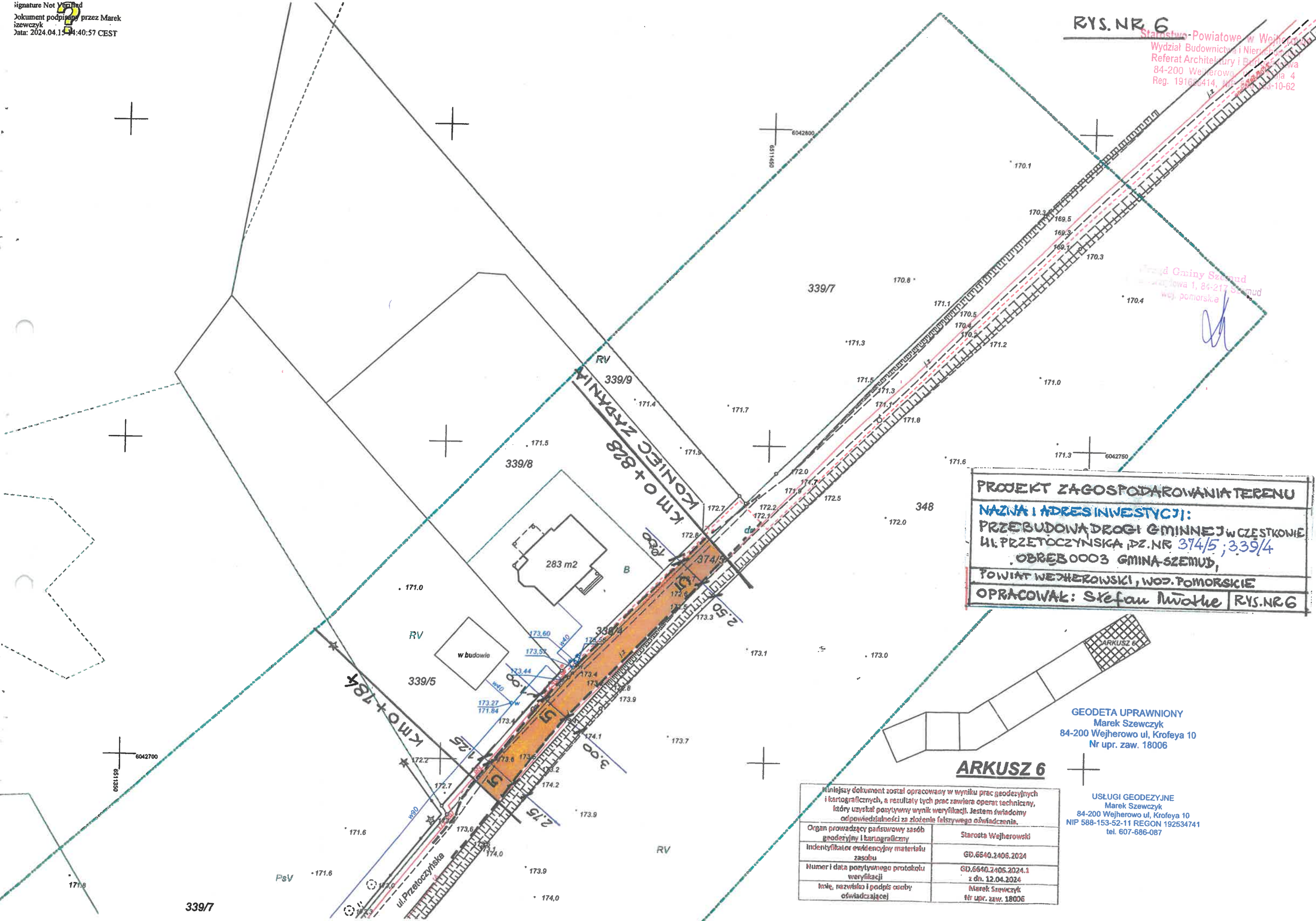
GEODETA UPRAWNIONY
Marek Szewczyk
84-200 Wejherowo ul. Krofeya 10
Nr upr. zaw. 18006

ARKUSZ 6

W niniejszym dokumencie zostały opisanym wyniki prac geodezyjnych i kartograficznych, a rezultaty tych prac zawiera operat techniczny, który uzyskał pozytywny wynik weryfikacji. Jestem świadomy odpowiedzialności za złożenie fałszywego oświadczenia.

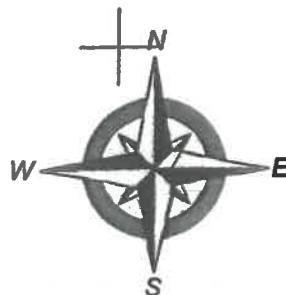
Organ prowadzący państwowy zasób geodezyjny i kartograficzny	Starosta Wejherowski
Identyfikator ewidencyjny materiału zasobu	GD.6640.2406.2024
Numer i data pozytywnego protokołu weryfikacji	GD.6640.2406.2024.1 z dn. 12.04.2024
Imię, nazwisko i podpis osoby oświadczającej	Marek Szewczyk Nr upr. zaw. 18006

USŁUGI GEODEZYJNE
Marek Szewczyk
84-200 Wejherowo ul. Krofeya 10
NIP 588-153-52-11 REGON 192534741
tel. 607-686-087



Stare Powiatowe w Wejherowie
Wydział Budownictwa i Inżynierii
Reg. 17688414, NIP 588-183-10-62

MAPA SYTUACYJNO -WYSOKOŚCIOWA Z UZBROJENIEM PODZIEMNYM



MAPA DO CELÓW PROJEKTOWYCH

SKALA 1:500
ARKUSZ 1

woj. pomorskie
powiat wejherowski
Gmina Szemud
Obr. Częstkowo
Działka 374/5
Ks. Rob. 177/2024

Stan (S+W+U) jest aktualny na dzień ... 02.04.2024 ..

Nr ewid. zgł. GD-6640.2406.2024

Mapę sporządził

Uwaga :

ukł. poziomy "2000"

ukł. wys. "PL-EVRF2007-NH"

sekcja mapy : 6.224.22.12.4.(1,2) , 6.224.22.12.2.4 , 6.224.22.12.1.(1,3) , 6.224.22.13.8:1

USŁUGI GEODEZYJNE
Marek Szewczyk
84-200 Wejherowo ul. Krofeya 10
NIP 588-153-52-11 REGON 192534741
tel. 607-686-087

Niniejszy dokument został opracowany w wyniku prac geodezyjnych i kartograficznych, a rezultaty tych prac zawiera operat techniczny, który uzyskał pozytywny wynik weryfikacji. Jestem świadomy odpowiedzialności za złożenie fałszywego oświadczenia.	
Organ prowadzący państwowy zasób geodezyjny i kartograficzny	Starosta Wejherowski 6042350
Identyfikator ewidencyjny materiału zasobu	GD.6640.2406.2024
Numer i data pozytywnego protokołu weryfikacji	GD.6640.2406.2024.1 z dn. 12.04.2024
Inne, nazwisko i podpis osoby oświadczającej	Marek Szewczyk Nr upr. zaw. 3.2006

wyklucza się istnienia nie wykazanych na niniejszej mapie urządzeń ziemnych, które nie były zgłoszone do inwentaryzacji lub, o których brak jest informacji w instytucjach branżowych.

Pomiar szczegółów metodą bezpośrednią bez prawnego ustalenia granic działek.

Wszelkie trwałe obiekty budowlane podlegają wytyczeniu przez jednostkę Wykonawstwa geodezyjnego.

Wykonanie niniejszej mapy nie było poprzedzone ustaleniami dotyczącymi ewentualnych służebności gruntowych obciążających grunty położone w granicach projektowanej inwestycji budowlanej.

Właściciel, władający, inwestor, są prawnie zobowiązani do ochrony znaków geodezyjnych na terenie inwestycji budowlanej (nieruchomości) (art. 15, 48 pkt.3 Ustawy z dnia 17.05.1989 r. Dz.U Nr 30, poz 163 - Prawo geodezyjne i kartograficzne)

W zakresie opracowania mapy znajdują się następujące punkty osnowy geodezyjnej:

Wykonanie niniejszej mapy nie było poprzedzone ustaleniami dotyczącymi ewentualnych służebności gruntowych obciążających grunty położone w granicach projektowanej inwestycji budowlanej

UWAGA!
W zakresie opracowania mapy występują projektowane, uzgodnione z ZUD urządzenia techniczne: w40-141/2011, enn-1786/2023

Gminne Przedsiębiorstwo Komunalne Szemud Sp. z o.o.
ul. Karłowska 13, 84-217 Szemud
tel. (58) 674 10 86
NIP 588 24 22 590, REGON 365873448
KRS 0000037015
BDO 000138480

Uzgodniono projekt przebudowy drogi w Częstkowie ul. Przetoczyńska
17.05.2024

KIEROWCA PRAC TECHNICZNYCH
mgr inż. Kamil Kanczkowski

ZADANIE:
PRZEBUDOWA DROGI GMINNEJ W CZĘSTKOWIE - ULICY PRZETOCZYŃSKIEJ, NA DZ. NR 374/5 i 339/4
DŁUGOŚĆ PRZEBUDOWYWANEGO ODCINKA DROGI WYNOŚI 828,00m

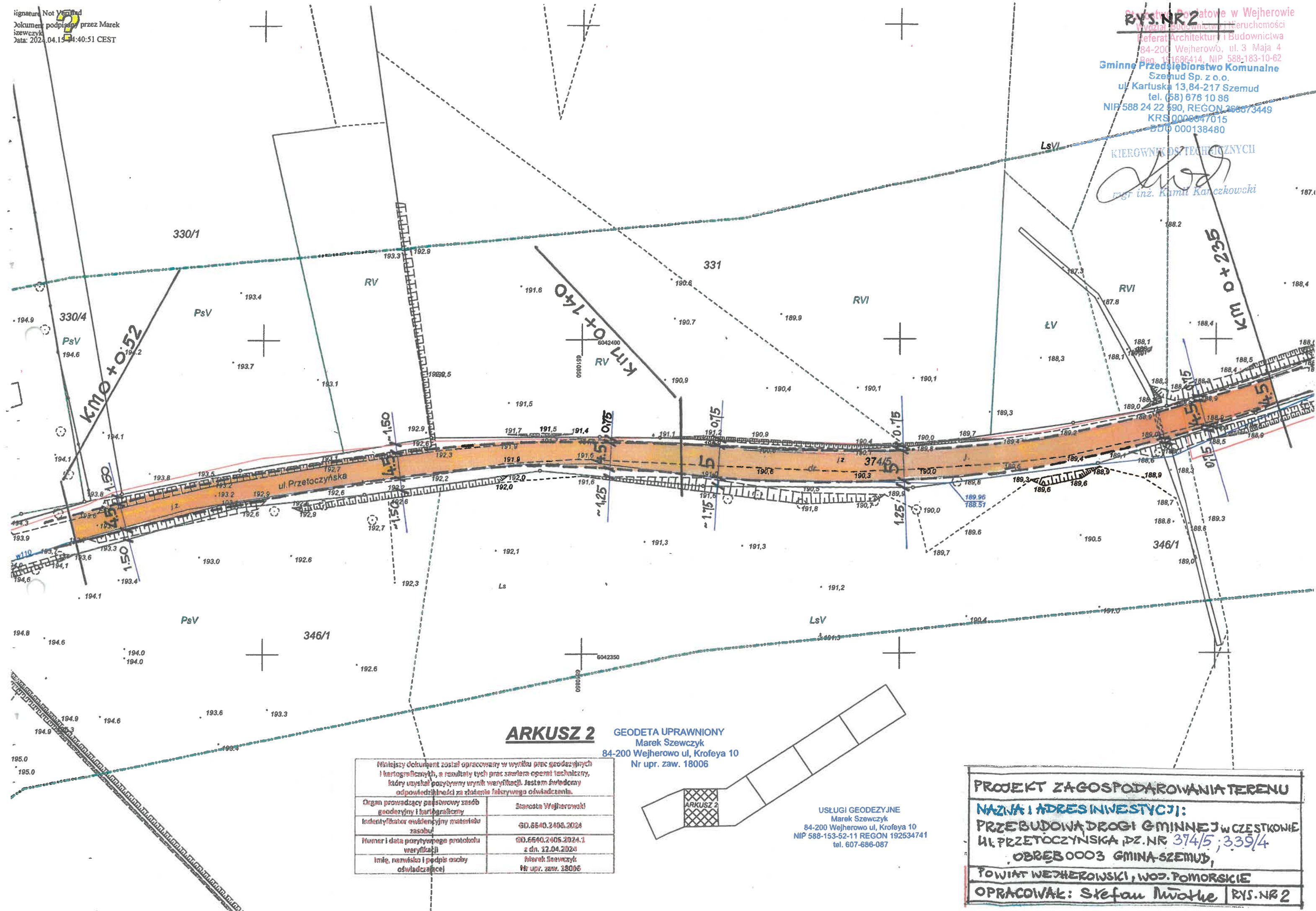
OZNACZENIE:

	PROJEKTOWANA PRZEBUDOWA DROGI GMINNEJ
	ISTNIEJĄCA SIĘĆ WODOCIĄGOWA WIEJSKA
	ISTNIEJĄCA SIĘĆ TELETECHNICZNA ABONENCKA
	ISTNIEJĄCA SIĘĆ ENERGETYCZNA NN 0,4kV
	JEZDNIĄ O NAWIERZCHNI BITUMICZNEJ
	GRANICE EWIDENCYJNE DZIAŁEK

PROJEKT ZAGOSPODAROWANIA TERENU
NAZWA I ADRES INWESTYCJI:
PRZEBUDOWA DROGI GMINNEJ W CZĘSTKOWIE UL. PRZETOCZYŃSKA, DZ. NR 374/5 i 339/4
OBREB 0003 GMINA SZEMUD,
POWIAT WEJHEROWSKI, WOJ. POMORSKIE
OPRACOWAŁ: Stefan Mwothe RYS. NR 1

RYŚ NR 2
 Stacja Podatowe w Wejherowie
 Wydział Budownictwa i Nieruchomości
 Referat Architektury i Budownictwa
 84-200 Wejherowo, ul. 3 Maja 4
 Reg. 151686414, NIP 588-183-10-62
Gminne Przedsiębiorstwo Komunalne
 Szemud Sp. z o.o.
 ul. Kartuska 13, 84-217 Szemud
 tel. (58) 678 10 88
 NIP 588 24 22 590, REGON 265673449
 KRS 0000047015
 BDO 000138480

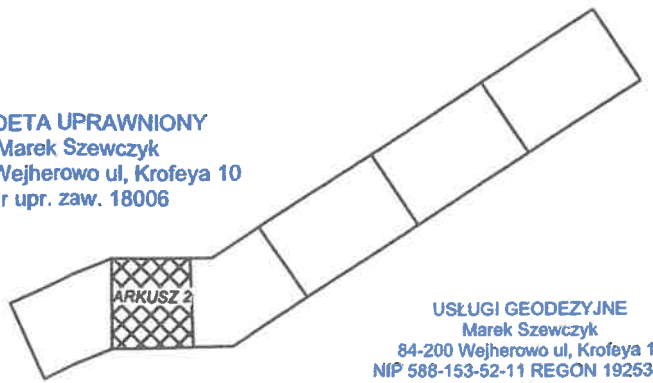
KIEROWNIK OŚ TECHNICZNYCH
[Signature]
 mgr inż. Kamila Karczkowska



ARKUSZ 2

GEODETA UPRAWNIONY
 Marek Szweczyk
 84-200 Wejherowo ul. Krofeya 10
 Nr upr. zaw. 18006

Mniejszy dokument został opracowany w wyniku prac geodezyjnych i kartograficznych, a rezultaty tych prac zawiera operat techniczny, który uzyskał pozytywny wynik weryfikacji. Jestem świadomy odpowiedzialności za złożenie fałszywego oświadczenia.	
Organ prowadzący państwowy zasób geodezyjny i kartograficzny	Starosta Wejherowski
Identyfikator ewidencyjny materiału zasobu	GD.6640.2406.2024
Numer i data pozytywnego protokołu weryfikacji	GD.6640.2406.2024.1 z dn. 12.04.2024
Imię, nazwisko i podpis osoby oświadczającej	Marek Szweczyk Nr upr. zaw. 18006



USŁUGI GEODEZYJNE
 Marek Szweczyk
 84-200 Wejherowo ul. Krofeya 10
 NIP 588-153-52-11 REGON 192534741
 tel. 607-686-087

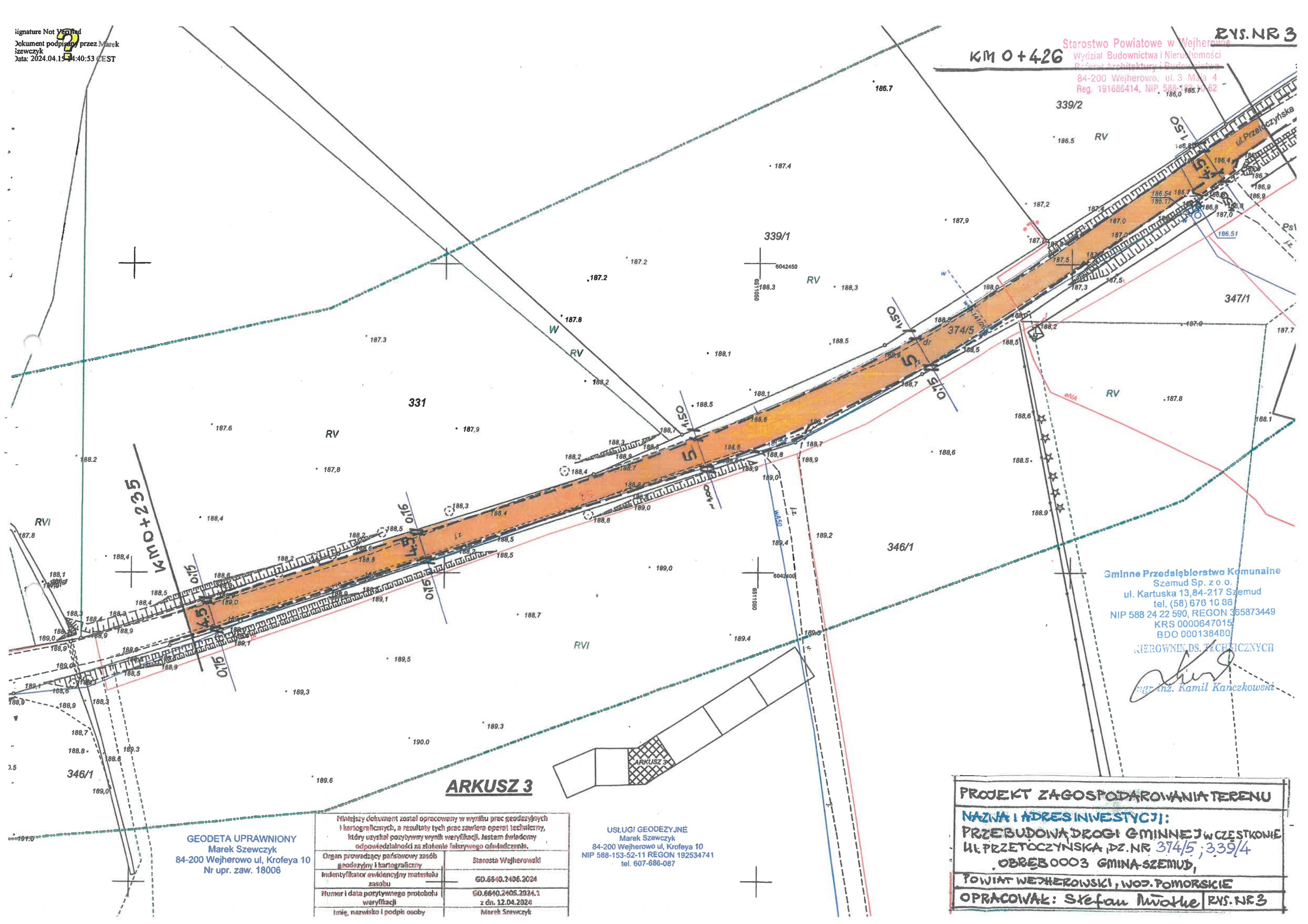
PROJEKT ZAGOSPODAROWANIA TERENU	
NAZWA I ADRES INWESTYCJI: PRZEBUDOWA DRUGI GMINNEJ W CZĘSTKOWIE UL. PRZETOCZYŃSKA, DZ. NR 374/5 ; 339/4 OBREB 0003 GMINA-SZEMUD,	
POWIAT WEJHEROWSKI, WOJ. POMORSKIE	
OPRACOWAŁ: Stefan Iwotke	RYŚ NR 2

Signature Not Verified
Dokument podpisany przez Marek Szewczyk
Data: 2024.04.15 14:40:53 CEST

RYS. NR 3

KM 0+426

Starostwo Powiatowe w Wejherowie
Wydział Budownictwa i Nieruchomości
Dział Architektury i Budownictwa
84-200 Wejherowo, ul. 3 Maja 4
Reg. 191686414, NIP 588-153-11-62



Gminne Przedsiębiorstwo Komunalne
Szemud Sp. z o.o.
ul. Kartuska 13, 84-217 Szemud
tel. (58) 676 10 86
NIP 588 24 22 590, REGON 365873449
KRS 0000647015
BDO 000138480

BIURO INŻYNIERSTWA TECHNICZNYCH
[Signature]
Inż. Kamil Kanczkowski

GEODETA UPRAWNIONY
Marek Szewczyk
84-200 Wejherowo ul. Krofeya 10
Nr upr. zaw. 18006

Niniejszy dokument został opracowany w wyniku prac geodezyjnych i kartograficznych, a rezultaty tych prac zawiera operat techniczny, który uzyskał pozytywny wynik weryfikacji. Jestem świadomy odpowiedzialności za złożenie fałszywego oświadczenia.	
Organ prowadzący państwowy zasób geodezyjny i kartograficzny	Starosta Wejherowski
Identyfikator ewidencyjny materiału zasobu	GD.6640.2406.2024
Numer i data pozytywnego protokołu weryfikacji	GD.6640.2406.2024.1 z dn. 12.04.2024
Imię, nazwisko i podpis osoby	Marek Szewczyk

USŁUGI GEODEZYJNE
Marek Szewczyk
84-200 Wejherowo ul. Krofeya 10
NIP 588-153-52-11 REGON 192534741
tel. 607-686-087

PROJEKT ZAGOSPODAROWANIA TERENU
NAZWA I ADRES INWESTYCJI:
PRZEBUDOWA DRUGI GMINNEJ W CZĘSTKOWIE
UL. PRZETOCZYŃSKA, DZ. NR 374/5 ; 339/4
OBREB 0003 GMINA-SZEMUD,
POWIAT WEJHEROWSKI, WOJ. POMORSKIE
OPRACOWAŁ: Sławomir Mwołke RYS. NR 3

ARKUSZ 3

ARKUSZ 4

Niniejszy dokument został opracowany w wyniku prac geodezyjnych i kartograficznych, a rezultaty tych prac zawiera aparat techniczny, który uzyskał pozytywny wynik weryfikacji. Jestam świadomy odpowiedzialności za słowne i pisemne oświadczenie.

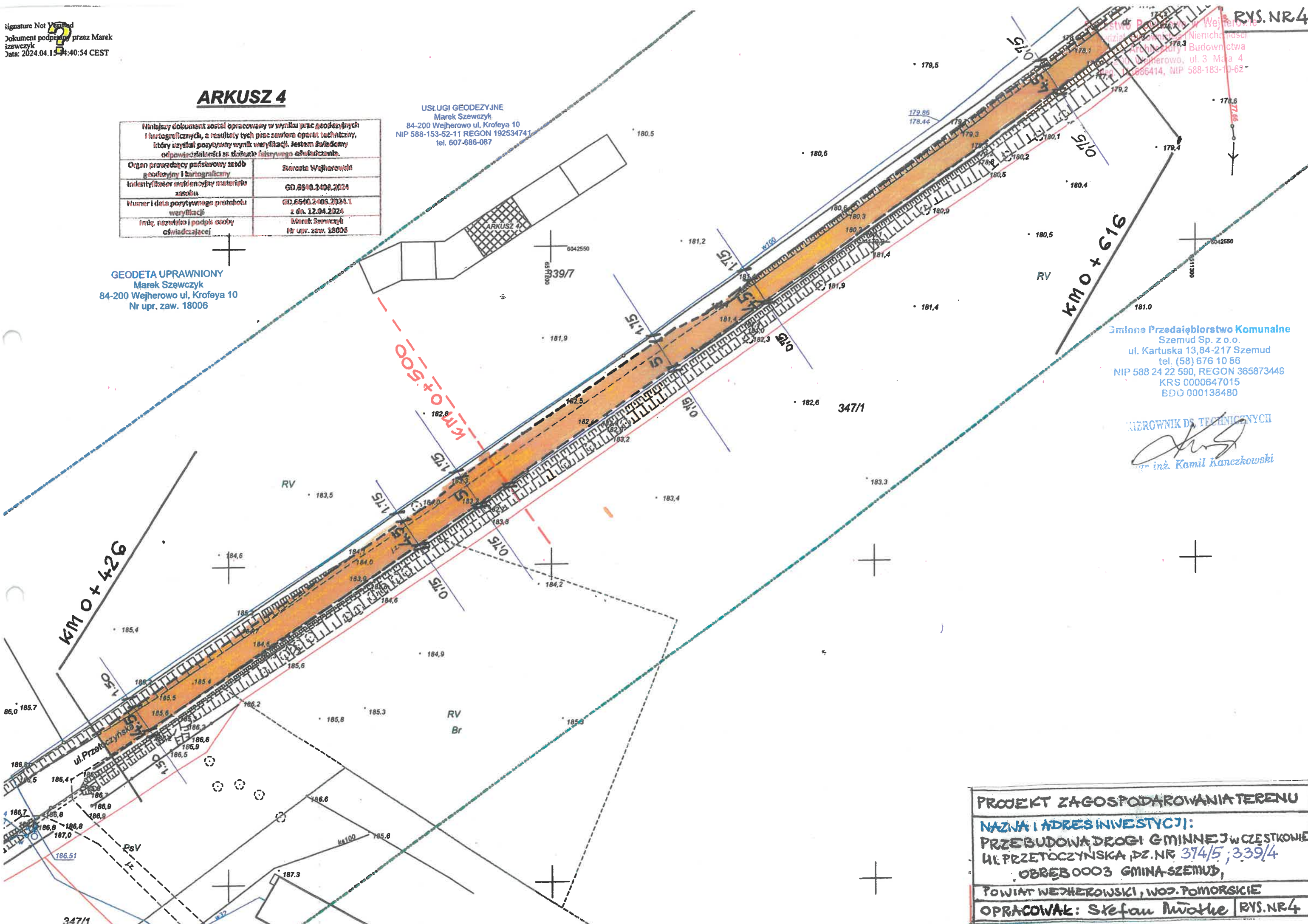
Organ prowadzący państwowy zespół geodezyjny i kartograficzny	Starosta Wejherowski
Identyfikator ewidencyjny materiału zasobu	GD.6540.2405.2024
Numer i data pozytywnego protokołu weryfikacji	GD.6540.2405.2024.1 z dn. 12.04.2024
Imię, nazwisko i podpis osoby oświadczającej	Marek Szewczyk Nr upr. zaw. 18005

USŁUGI GEODEZYJNE
Marek Szewczyk
84-200 Wejherowo ul. Krofeya 10
NIP 588-153-52-11 REGON 192534741
tel. 607-686-087

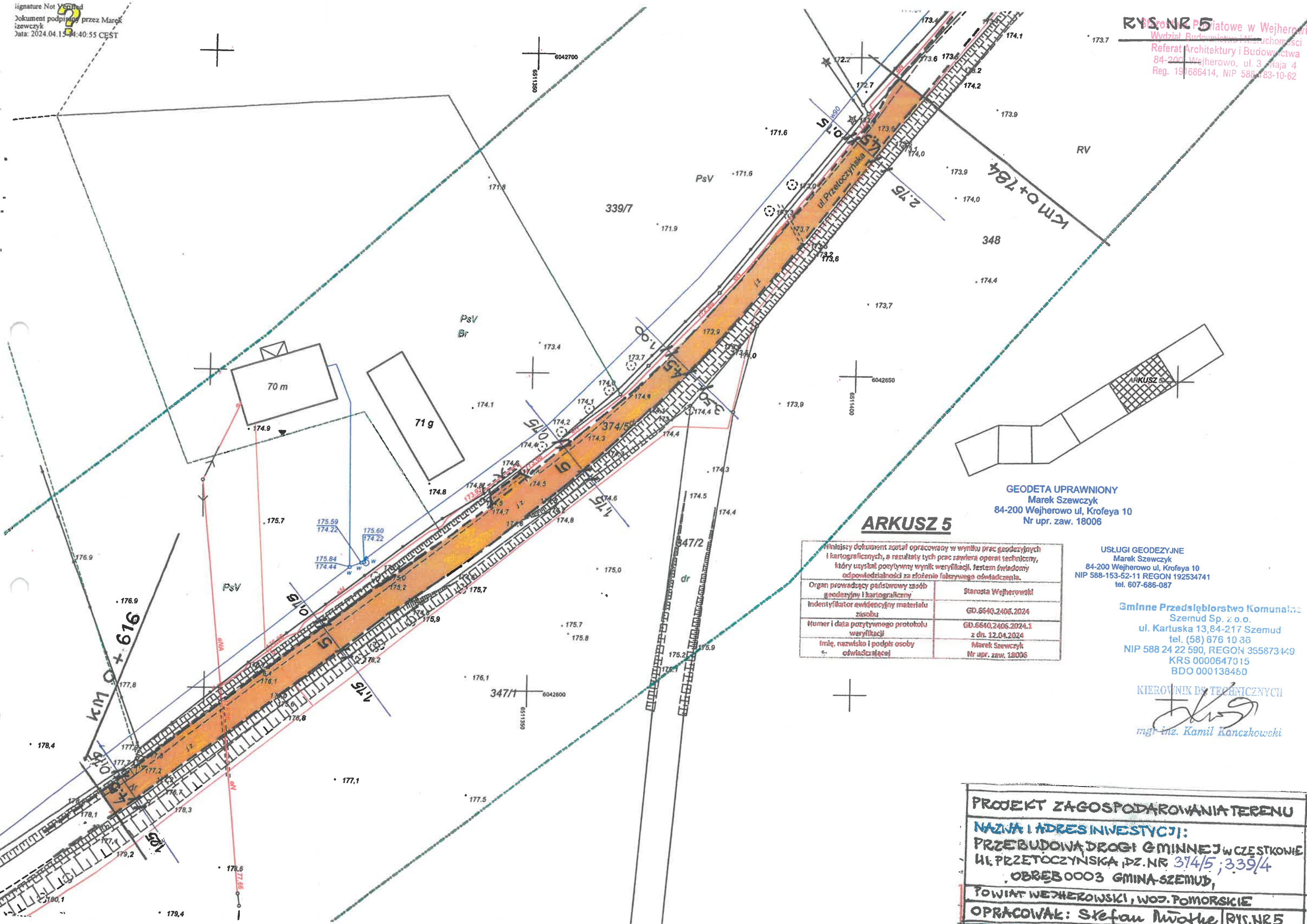
GEODETA UPRAWNIONY
Marek Szewczyk
84-200 Wejherowo ul. Krofeya 10
Nr upr. zaw. 18006

Gminne Przedsiębiorstwo Komunalne
Szemud Sp. z o.o.
ul. Kartuska 13, 84-217 Szemud
tel. (58) 676 10 66
NIP 588 24 22 590, REGON 365873449
KRS 0000647015
BDO 000138480

PROJEKTOWNIK DS. TECHNICZNYCH
[Signature]
inż. Kamil Kanczkowski



PROJEKT ZAGOSPODAROWANIA TERENU
NAZWA I ADRES INWESTYCJI:
PRZEBUDOWA DRUGI GMINNEJ W CZĘSTKOWIE
UL. PRZETOCZYŃSKA, DZ. NR 374/5; 339/4
OBREB 0003 GMINA-SZEMUD,
POWIAT WEJHEROWSKI, WOJ. POMORSKIE
OPRACOWAŁ: Stefan Mwothe RYS.NR4



GEODETA UPRAWNIONY
Marek Szewczyk
84-200 Wejherowo ul. Krofeya 10
Nr upr. zaw. 18006

ARKUSZ 5

W niniejszym dokumencie został opracowany w wyniku prac geodezyjnych i kartograficznych, a rezultaty tych prac zawiera operat techniczny, który uzyskał pozytywny wynik weryfikacji, festem świadomy odpowiedzialności za złożenie fałszywego oświadczenia.

Organ prowadzący państwowy zasób geodezyjny i kartograficzny	Starosta Wejherowski
Identyfikator ewidencyjny materiału zasobu	GD.6640.2406.2024
Numer i data pozytywnego protokołu weryfikacji	GD.6640.2406.2024.1 z dn. 12.04.2024
Imię, nazwisko i podpis osoby oświadczającej	Marek Szewczyk Nr upr. zaw. 18006

USŁUGI GEODEZYJNE
Marek Szewczyk
84-200 Wejherowo ul. Krofeya 10
NIP 588-153-52-11 REGON 192534741
tel. 607-686-087

Gminne Przedsiębiorstwo Komunalne
Szemud Sp. z o.o.
ul. Kartuska 13, 84-217 Szemud
tel. (58) 676 10 36
NIP 588 24 22 590, REGON 355873409
KRS 0000647015
BDO 000138460

KIEROWNIK BI. TECHNICZNYCH

mgr inż. Kamil Kanczkowski

PROJEKT ZAGOSPODAROWANIA TERENU
NAZWA I ADRES INWESTYCJI:
PRZEBUDOWA DRUGI GMINNEJ W CZĘSTKOWIE
UL. PRZETOCZYŃSKA, DZ. NR 374/5 ; 339/4
OBREB 0003 GMINA SZEMUD,
POWIAT WEJHEROWSKI, WOJ. POMORSKIE
OPRACOWAŁ: Stefan Mwothe / RYS NR 5

Przedsiębiorstwo Komunalne
 Szemud Sp. z o.o.
 ul. Kartuska 13, 84-217 Szemud
 tel. (58) 676 10 86
 NIP 588 24 22 590, REGON 365073449
 KRS 0000647015
 BDO 000138480

KIEROWNIK DS. TECHNICZNEJ

 mgr inż. Kamil Kanczowski

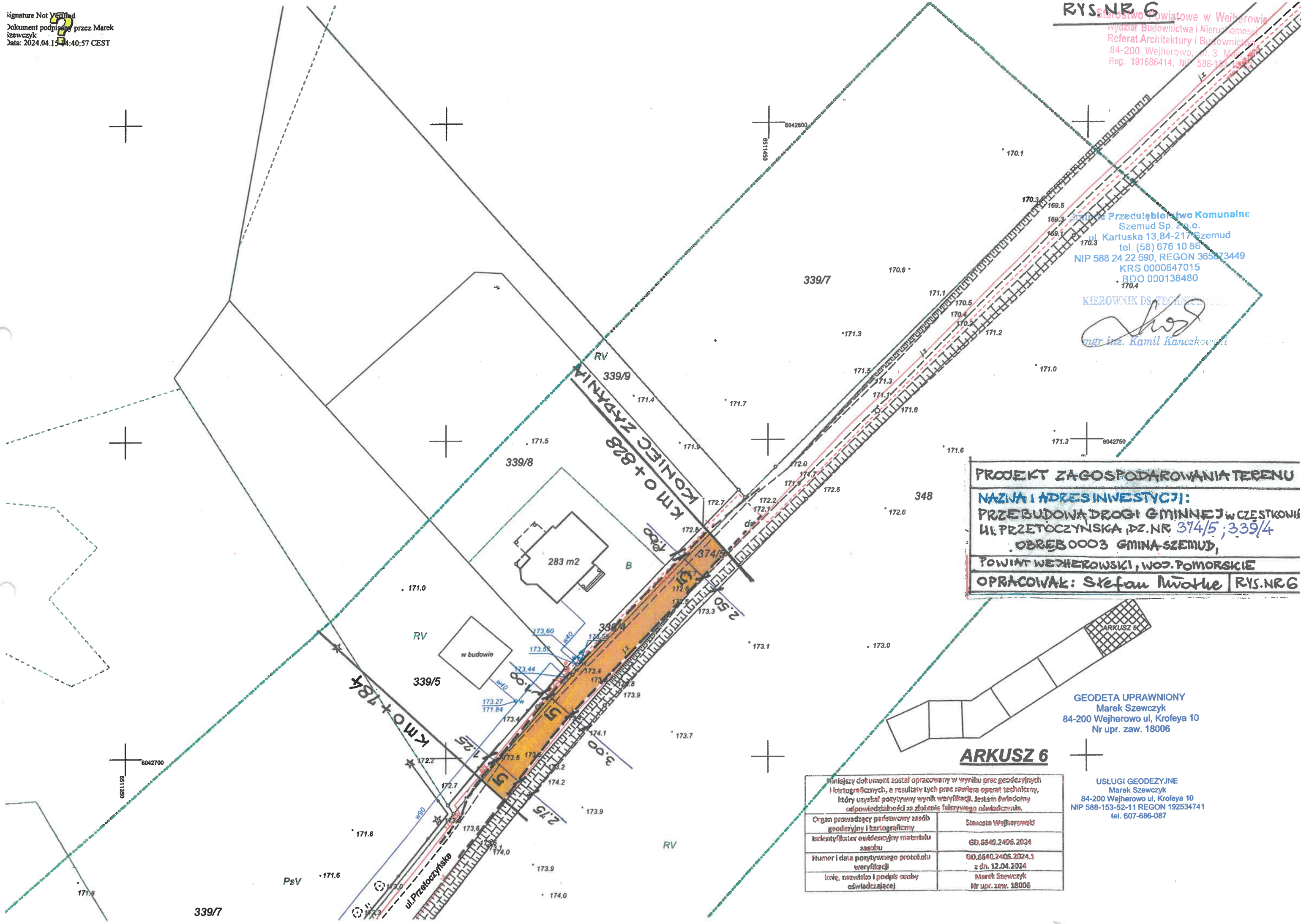
PROJEKT ZAGOSPODAROWANIA TERENU
NAZWA I ADRES INWESTYCJI:
 PRZEBUDOWA DROGI GMINNEJ W CZĘSTKOWIE
 UL. PRZETOCZYŃSKA, DZ. NR 374/5; 339/4
 OBRĘB 0003 GMINA SZEMUD,
 POWIAT WEJHEROWSKI, WÓJ. POMORSKIE
OPRACOWAŁ: Stefan Mwothe RYS.NR 6

GEODETA UPRAWNIONY
 Marek Szewczyk
 84-200 Wejherowo ul. Krofeya 10
 Nr upr. zaw. 18006

USŁUGI GEODEZYJNE
 Marek Szewczyk
 84-200 Wejherowo ul. Krofeya 10
 NIP 588-153-52-11 REGON 192534741
 tel. 607-686-087

Niniejszy dokument został opracowany w wyniku prac geodezyjnych i kartograficznych, z rezultatów tych prac zawiera operat techniczny, który uzyskał pozytywny wynik weryfikacji. Jestem świadomy odpowiedzialności za złożenie fałszywego oświadczenia.

Organ prowadzący państwowy zasób geodezyjny i kartograficzny	Starosta Wejherowski
Identyfikator ewidencyjny materiału zasobu	GD.6640.2406.2024
Numer i data pozytywnego protokołu weryfikacji	GD.6640.2406.2024.1 z dn. 12.04.2024
Imię, nazwisko i podpis osoby oświadczającej	Marek Szewczyk Nr upr. zaw. 18006



ARKUSZ 6

Wejherowo, 17.05.2024r.

UZGODNIENIE BRANŻOWE nr 2024/05/01773/36MMD

Jednostka projektowa:	Stefan Miotke
Temat projektu:	Przebudowa drogi gminnej
Adres inwestycji:	Częstkowo gmina Szemud, ul.Przetoczyńska, działki nr: 374/5,339/4
Załączniki:	1. Projekt zagospodarowania terenu - 6 arkuszy

- Uzgodnienie jest ważne 3 lata wyłącznie z osteplowanym przez Energa-Operator SA (dalej EOP) projektem zagospodarowania terenu oraz pod warunkiem spełnienia poniższych uwag.
- W projekcie uwzględnić wymagania norm/y:
 - PN-EN 50341-2-22:2016-04 Elektroenergetyczne linie napowietrzne prądu przemiennego powyżej 1kV – Część 2-22: Krajowe Warunki Normatywne (NNA) dla Polski (oparte na EN 50341-1:2012).
 - PN-E-05100-1:1998 Elektroenergetyczne linie napowietrzne – Projektowanie i budowa - Linie prądu przemiennego z przewodami roboczymi gołymi.
 - N SEP-E-003:2006 Elektroenergetyczne linie napowietrzne. Projektowanie i budowa. Linie prądu przemiennego z przewodami pełnoizolowanymi oraz z przewodami niepełnoizolowanymi.
 - N SEP-E-004:2006 Elektroenergetyczne i sygnalizacyjne linie kablowe. Projektowanie i budowa.
- W zakresie sieci oświetlenia ulicznego umieszczonej na słupach EOP projekt uzgodnić w Energa Oświetlenie Sp. z o.o.
- W miejscach skrzyżowań i zbliżeń do kablowej sieci elektroenergetycznej EOP, prace prowadzić sprzętem ręcznym pod nadzorem służb EOP bez używania koparek, młotów pneumatycznych itp.
- Sieć kablową SN, nn zabezpieczyć rurami ochronnymi dwudzielnymi, kosztem i staraniem inwestora zamierzenia budowlanego/wykonawcy robót budowlanych.
- W miejscach skrzyżowań i zbliżeń do napowietrznej sieci elektroenergetycznej EOP prace prowadzić przy użyciu sprzętu bez wysięgników, pod nadzorem służb EOP.
- Zachować minimum 1m (1,5m od słupów rozkracznych) odległości projektowanych tras od fundamentów słupów linii napowietrznych SN-15 kV oraz 0,5 m od fundamentów słupów linii napowietrznych nn-0,4kV.
- Roboty budowlane w odległościach mniejszych niż:
 - 1,0 m od osi sieci kablowych SN-15 kV; 0,5 m od osi sieci kablowych nn-0,4 kV,
 - 5,0 m od osi linii napowietrznych SN-15 kV; 3,0 m od osi linii napowietrznych nn-0,4 kV.liczonych w każdą stronę, muszą być prowadzone pod nadzorem służb EOP.
- W planie BIOZ opisać sposób bezpiecznego prowadzenia robót budowlanych w strefie istniejących sieci elektroenergetycznych.
- Przed rozpoczęciem robót wykonać przekopy kontrolne oraz zweryfikować uzbrojenie na aktualnej mapie zasadniczej w celu zinventaryzowania rzeczywistego położenia istniejącej sieci elektroenergetycznej.
- Wszystkie napotkane w toku robót budowlanych urządzenia elektroenergetyczne traktować jako czynne, pod napięciem, mogące grozić porażeniem. Nie wyklucza się istnienia niezawidencjonowanych urządzeń podziemnych.
- Koszty naprawy i strat poniesionych przez EOP, ewentualne przeniesienie gwarancji, pokrywa inwestor zamierzenia budowlanego/wykonawca robót budowlanych.
- Na 10 dni przed rozpoczęciem robót budowlanych, wykonawca winien zgłosić pisemnie do EOP Rejon Dystrybucji w Wejherowie Dział Zarządzania Eksploatacją, Wejherowo - ul. Przemysłowa 18, 84-200 Wejherowo, ich rozpoczęcie.
- Zmiana zagospodarowania w pasie eksploatacyjnym linii SN, nn wymaga ponownego uzgodnienia.
- Lokalizacja szafki pomiarowej nn, mającą zasilić posesję zostanie uzgodniona odrębnie, na etapie opracowywania dokumentacji projektowej przyłącza elektroenergetycznego na podstawie podpisanej wcześniej umowy o przyłączenie do sieci elektroenergetycznej. Przedsiębiorstwo energetyczne nie ponosi odpowiedzialności w przypadku zmiany lokalizacji projektowanej szafki pomiarowej nn.

Uprzejmie informujemy

Zgodnie z art. 13 ust. 1 i ust. 2 Rozporządzenia Parlamentu Europejskiego i Rady (UE) 2016/679 z dnia 27 kwietnia 2016 r. w sprawie ochrony osób fizycznych w związku z przetwarzaniem danych osobowych i w sprawie swobodnego przepływu takich danych oraz uchylenia dyrektywy 95/46/WE (zwane dalej RODO) uprzejmie informujemy, że:

- 1) Administratorem Pani/Pana danych osobowych (ADO) jest: ENERGA – OPERATOR SA z siedzibą w Gdańsku, przy ulicy Marynarki Polskiej 130, 80-557.
 - 2) Z inspektorem ochrony danych (IOD) może Pani/Pan skontaktować się pod adresem e-mail: iod@energa-operator.pl lub korespondencyjnie na adres ADO (pkt 2).
 - 3) Dane osobowe przetwarzane będą na podstawie art. 6 ust 1 lit. f RODO, czyli w celu realizacji prawnie uzasadnionych interesów administratora. Prawnne uzasadnionymi interesami ADO jest: umocowanie pełnomocnika oraz obrona i dochodzenie roszczeń ADO wynikających z przepisów prawa.
 - 4) Podanie danych jest niezbędne do przygotowania oświadczenia woli i ustanowienia pełnomocnictwa.
 - 5) Odbiorcą danych osobowych mogą zostać:
 - a. Uprawnione organy instytucje publiczne,
 - b. Podmioty Grupy Energa i Grupy Orlen,
 - c. Podmioty dostarczające korespondencję,
 - d. Podmioty wykonujące usługi archiwizacyjne oraz niszczenia dokumentacji,
 - e. Podmioty świadczące usługi obsługi prawnej,
 - f. Podmioty świadczące usługi serwisu i obsługi technicznej urządzeń wykorzystywanych przez ADO,
 - g. Podmioty świadczące usługi informatyczne.
- ADO może powierzyć Twoje dane dostawcom usług lub produktów działającym na jego rzecz na podstawie umowy powierzenia przetwarzania danych osobowych, wymagając od takich podmiotów wykonywania czynności na udokumentowane polecenia ADO, pod warunkiem zachowania poufności i zapewnienia ochrony prywatności oraz bezpieczeństwa Twoich danych osobowych.
- 6) Dane będą przetwarzane przez okres niezbędny do realizacji celów przetwarzania wskazanych w pkt 4. W zakresie realizacji uzasadnionych interesów ADO, dane będą przetwarzane do chwili ustania pełnomocnictwa lub pozytywnego rozpatrzenia wniesionego przez Panią/Pana sprzeciwu wobec przetwarzania danych, a po tym okresie przez okres czasu wynikający z przepisów powszechnie obowiązującego prawa.
 - 7) Informujemy o przysługującym prawie do:
 - a. dostępu do swoich danych osobowych i żądania ich kopii,
 - b. sprostowania swoich danych osobowych,
 - c. żądania ograniczenia przetwarzania swoich danych,
 - d. usunięcia danych, jeżeli nie jest realizowany żaden inny cel przetwarzania i nie zachodzą przesłanki wyłączające, wynikające z art. 17 RODO.

W stosunku do danych przetwarzanych na podstawie prawnie uzasadnionych interesów realizowanych przez administratora przysługuje Pani/Panu prawo złożenia sprzeciwu wobec przetwarzania danych osobowych,

Z uprawnień można skorzystać kontaktując się pisemnie lub e-mail z ADO lub IOD (pkt 2, 3).

- 8) Informujemy o prawie wniesienia skargi do organu nadzorczego. W Polsce organem takim jest Prezes Urzędu Ochrony Danych Osobowych.

MAPA SYTUACYJNO-WYSOKOŚCIOWA Z UZBROJENIEM PODZIEMNYM MAPA DO CELÓW PROJEKTOWYCH

SKALA 1: 500
 ARKUSZ 1

woj. pomorskie
 powiat wejherowski
 Gmina Szemud
 Obr. Częstkowo
 Działka 374/5
 Ks. Rob. 177/2024
 Stan (S+W+U) jest aktualny na dzień ... 02.04.2024 ..
 Nr ewid. zgł. GD.6640.2406.2024
 Mapę sporządził
 Uwaga :
 ukł. poziomy "2000"
 ukł. wys. "PL-EVRF2007-NH"
 sekcja mapy : 6.224.22.12.4.(1,2) , 6.224.22.12.2.4 , 6.224.22.12.1 (1.3) , 6.224.22.13:8:1

USŁUGI GEODEZYJNE
 Marek Szewczyk
 84-200 Wejherowo ul. Krofeya 10
 NIP 588-153-52-11 REGON 192534741
 tel. 607-686-087

GEODETA UPRAWNIONY
 Marek Szewczyk
 84-200 Wejherowo ul. Krofeya 10
 Nr upr. zaw. 18006

Niniejszy dokument został opracowany w wyniku prac geodezyjnych i kartograficznych, a rezultaty tych prac zawiera opis techniczny, który uzyskał pozytywny wynik weryfikacji. Jestem świadomy odpowiedzialności za stan faktyczny odwzorzenia.	
Organ prowadzący państwowy zasób geodezyjny i kartograficzny	Starosta Wejherowski 5042350
Identyfikator ewidencyjny materiału zasobu	GD.6640.2406.2024
Numer i data pozytywnego protokołu weryfikacji	GD.6640.2406.2024.1 z dn. 12.04.2024
Imię, nazwisko i podpis osoby odpowiedzialnej	Marek Szewczyk Nr upr. zaw. 18006

wyklucza się istnienia nie wykazanych na niniejszej mapie urządzeń ziemnych, które nie były zgłoszone do inwentaryzacji lub, o których brak jest informacji w instytucjach branżowych.

Pomiar szczegółów metodą bezpośrednią bez prawnego ustalenia granic działek.

Wszelkie trwałe obiekty budowlane podlegają wytyczeniu przez jednostkę Wykonawstwa geodezyjnego.


Wykonanie niniejszej mapy nie było poprzedzone ustaleniami dotyczącymi ewentualnych służebności gruntowych obciążających grunty położone w granicach projektowanej inwestycji budowlanej.

Właściciel, władający, inwestor, są prawnie zobowiązani do ochrony znaków Geodezyjnych na terenie inwestycji budowlanej (nieruchomości) (art. 15, 48 pkt.3 Ustawy z dnia 17.05.1989 r. Dz.U Nr 30, poz 163 - Prawo geodezyjne i kartograficzne)

W zakresie opracowania mapy znajdują się następujące punkty osnowy geodezyjnej:

Wykonanie niniejszej mapy nie było poprzedzone ustaleniami dotyczącymi ewentualnych służebności gruntowych obciążających grunty położone w granicach projektowanej inwestycji budowlanej

UWAGA!
 W zakresie opracowania mapy występują projektowane, uzgodnione z ZUD urządzenia techniczne : w40-141/2011, enn-1786/2023

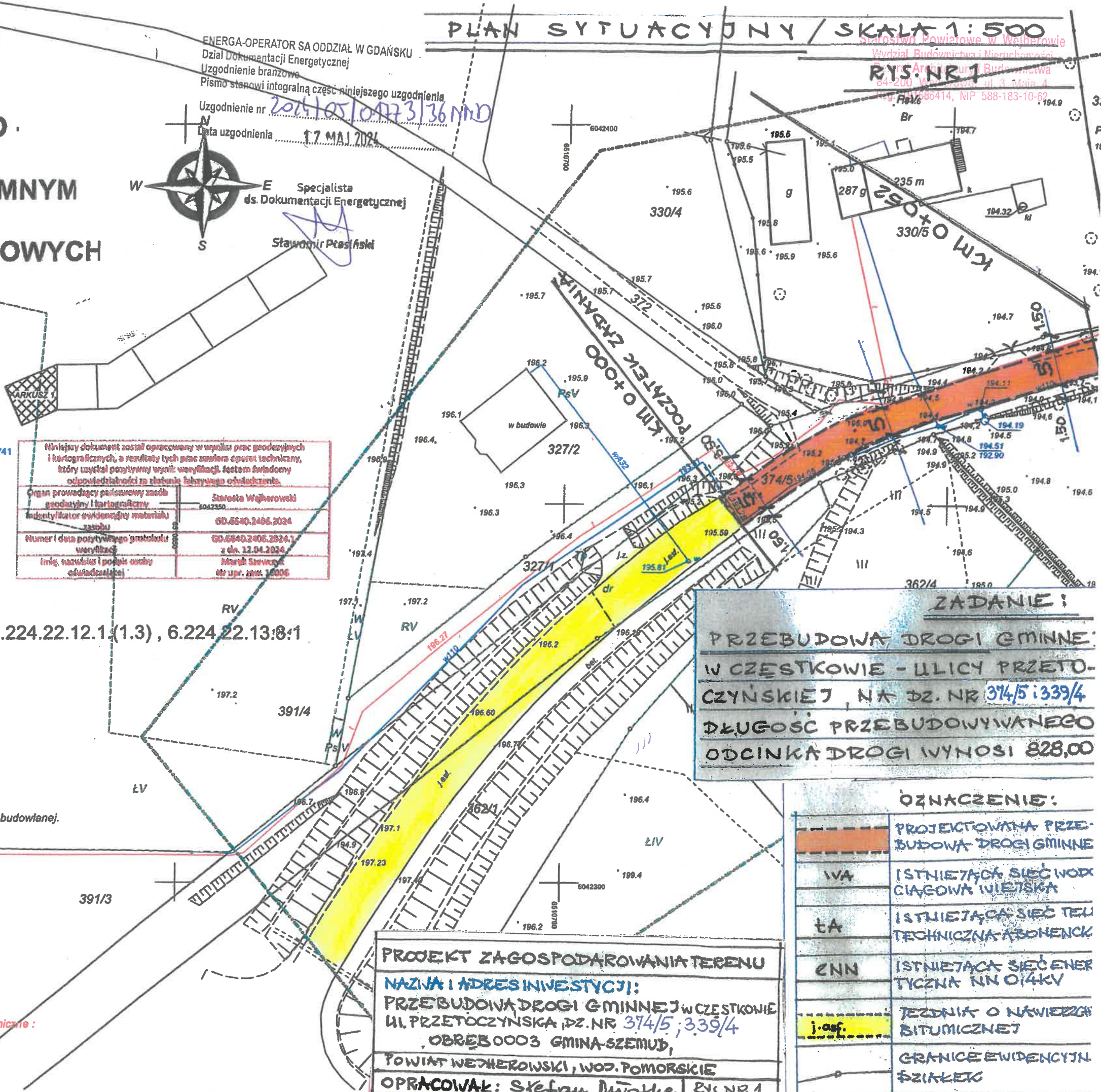


ENERGA-OPERATOR SA ODDZIAŁ W GDAŃSKU
 Dział Dokumentacji Energetycznej
 Uzgodnienie branżowe
 Pismo stanowi integralną część niniejszego uzgodnienia
 Uzgodnienie nr 2024/05/0473/36 MND
 Data uzgodnienia 17 MAJ 2024

Specjalista ds. Dokumentacji Energetycznej
 Sławomir Ptaszki

PLAN SYTUACYJNY / SKALA 1: 500

Starostwo Powiatowe w Wejherowie
 Wydział Budownictwa i Nieruchomości
 RYS. NR 1
 84-200 Wejherowo ul. 3 Maja 4
 Reg. 141288414, NIP 588-183-10-62



ZADANIE!
 PRZEBUDOWA DRUGI GMINNE
 W CZĘSTKOWIE - ULICY PRZETOCZYŃSKIEJ, NA DZ. NR 374/5 i 339/4
 DŁUGOŚĆ PRZEBUDOWYWANEGO ODCINKA DRUGI WYNOŚI 828,00

PROJEKT ZAGOSPODAROWANIA TERENU
 NAZWA I ADRES INWESTYCJI:
 PRZEBUDOWA DRUGI GMINNEJ W CZĘSTKOWIE
 UL. PRZETOCZYŃSKA DZ. NR 374/5, 339/4
 OBRĘB 0003 GMINA SZEMUD,
 POWIAT WEJHEROWSKI, WOJ. POMORSKIE
 OPRACOWAŁ: Stefan Kwiatke RYS. NR 1

ÓZNACZENIE:

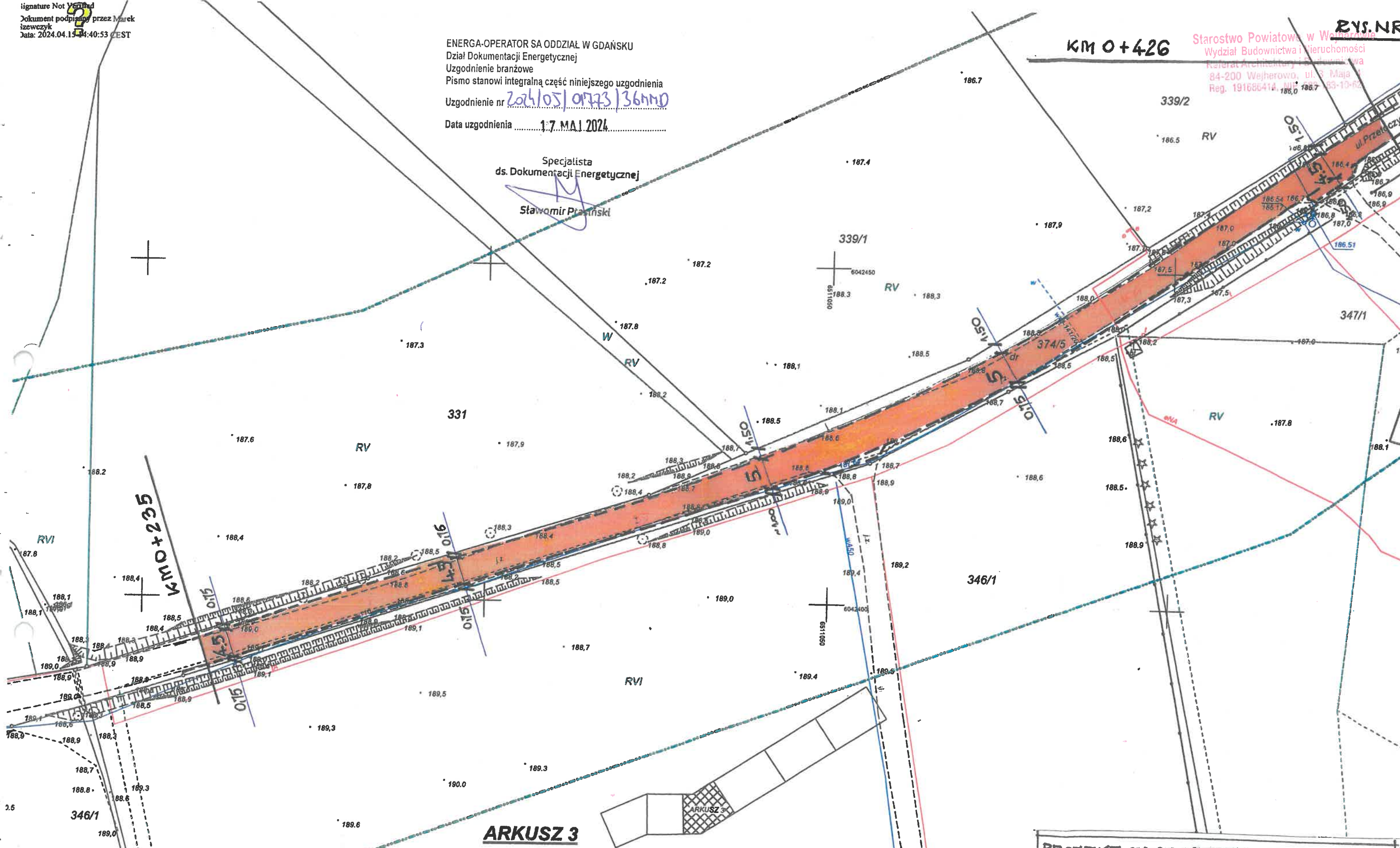
	PROJEKTOWANA PRZEBUDOWA DRUGI GMINNE
	ISTNIĄCA SIĘĆ WOD CIĄGOWA MIĘSKA
	ISTNIĄCA SIĘĆ TECHNICZNA ABONENCK
	ISTNIĄCA SIĘĆ ENER TYCZNA NN 0,4KV
	JEZDNIĄ O NAWIERZCH BITUMICZNEJ
	GRANICE EWIDENCYJN SZKIELET

ENERGA-OPERATOR SA ODDZIAŁ W GDAŃSKU
Dział Dokumentacji Energetycznej
Uzgodnienie branżowe
Pismo stanowi integralną część niniejszego uzgodnienia
Uzgodnienie nr 2024/05/01743/36MMO
Data uzgodnienia 1.7.MAJ.2024

Specjalista
ds. Dokumentacji Energetycznej
Stawomir Ptasński

KM 0+426

RYS.NR
Starostwo Powiatowe w Wejherowie
Wydział Budownictwa i Nieruchomości
Kadry Architektoniczne i Budowlane
84-200 Wejherowo, ul. 3 Maja 1
Reg. 191686414, NIP 63-10-62



GEODETA UPRAWNIONY
Marek Szweczyk
84-200 Wejherowo ul. Krofeya 10
Nr upr. zaw. 18006

Niniejszy dokument został opracowany w wyniku prac geodezyjnych i kartograficznych, a rezultaty tych prac zewła operator techniczny, który uzyskał pozytywny wynik weryfikacji. Jestem świadomy odpowiedzialności za złożenie fałszywego oświadczenia.	
Organ prowadzący państwowy zasób geodezyjny i kartograficzny	Starosta Wejherowski
Identyfikator ewidencyjny materiału zasobu	GD.6640.2406.2024
Numer i data pozytywnego protokołu weryfikacji	GD.6640.2406.2024.1 z dn. 12.04.2024
Imię, nazwisko i podpis osoby	Marek Szweczyk

USŁUGI GEODEZYJNE
Marek Szweczyk
84-200 Wejherowo ul. Krofeya 10
NIP 588-153-52-11 REGON 192534741
tel. 607-686-087

ARKUSZ 3

PROJEKT ZAGOSPODAROWANIA TERENU
NAZWA I ADRES INWESTYCJI:
PRZEBUDOWA DRUGI GMINNEJ W CZĘSTKONIE
UL. PRZETOCZYŃSKA, DZ. NR 374/5; 339/4
OBRĘB 0003 GMINA-SZEMUD,
POWIAT WEJHEROWSKI, WÓJ. POMORSKIE
OPRACOWAŁ: Stefan Mwothe RYS.NR 3

ARKUSZ 4

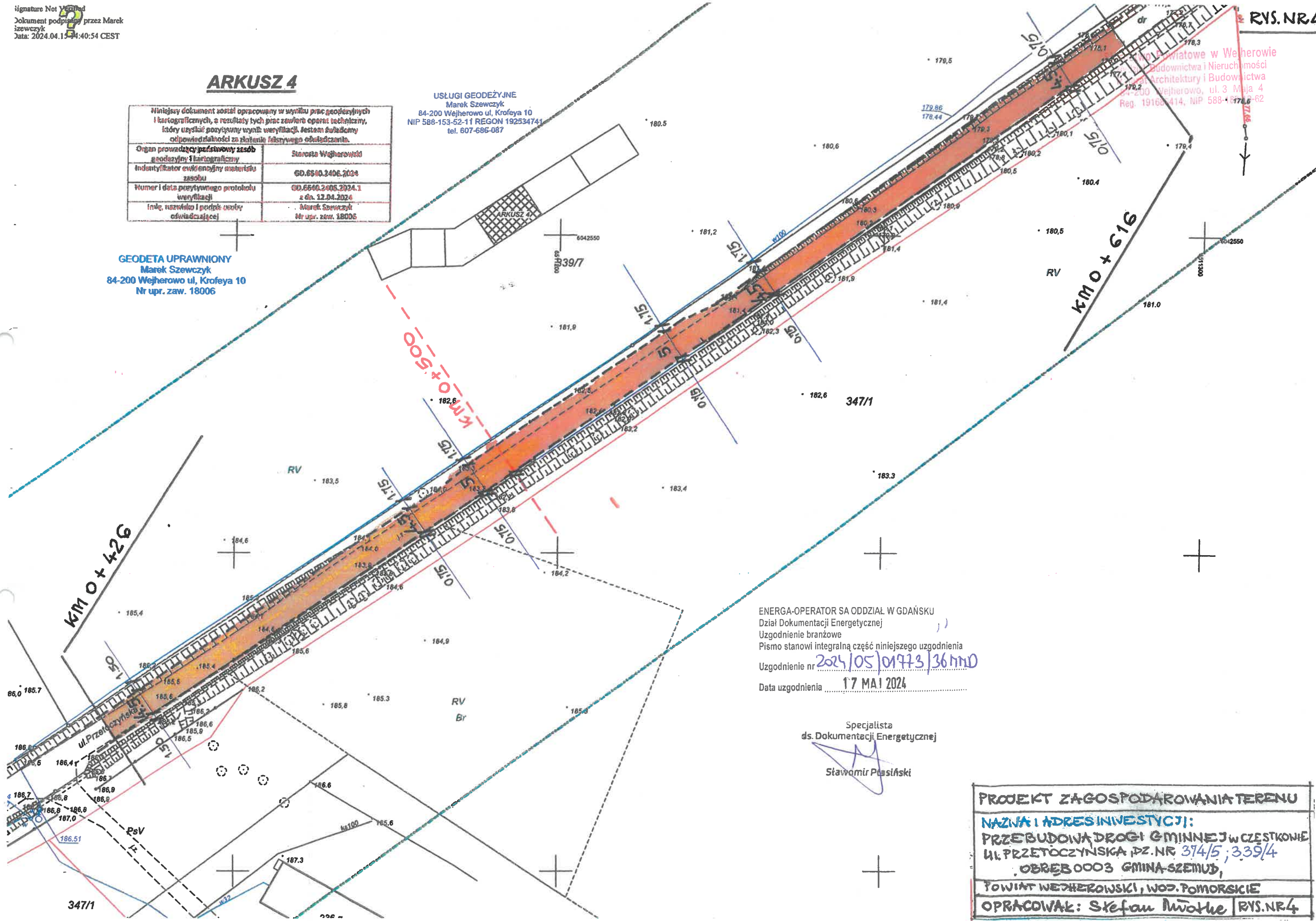
Niniejszy dokument został opracowany w wyniku prac geodezyjnych i kartograficznych, a rezultaty tych prac zawiera raport techniczny, który uzyskał pozytywny wynik weryfikacji. Jesteśmy świadomi odpowiedzialności za rzetelność i wiarygodność obliczeń.	
Organ prowadzący państwowy zasób geodezyjny i kartograficzny	Starosta Wejherowski
Identyfikator ewidencyjny materiału zasobu	GD.6540.3406.2024
Numer i data pozytywnego protokołu weryfikacji	GD.6540.3406.2024.1 z dn. 12.04.2024
Imię, nazwisko i podpis osoby świadczącej	Marek Szewczyk Nr upr. zaw. 18006

USŁUGI GEODEZYJNE
Marek Szewczyk
84-200 Wejherowo ul. Krofeya 10
NIP 588-153-52-11 REGON 192534741
tel. 607-686-087

GEODETA UPRAWNIONY
Marek Szewczyk
84-200 Wejherowo ul. Krofeya 10
Nr upr. zaw. 18006

Biuro Architektury i Budownictwa i Nieruchomości
ul. 3 Maja 4
84-200 Wejherowo, NIP 588-153-52-11
Reg. 19160414, NIP 588-153-52-62

RYS. NR 4



ENERGA-OPERATOR SA ODDZIAŁ W GDAŃSKU
Dział Dokumentacji Energetycznej
Uzgodnienie branżowe
Pismo stanowi integralną część niniejszego uzgodnienia
Uzgodnienie nr 2024/05/01773/36mno
Data uzgodnienia 17 MAJ 2024

Specjalista ds. Dokumentacji Energetycznej
Sławomir Pasiński

PROJEKT ZAGOSPODAROWANIA TERENU	
NAZWA I ADRES INWESTYCJI: PRZEBUDOWA DRÓGI GMINNEJ W CZĘSTKOWIE UL. PRZETOCZYŃSKA DZ. NR 374/5 ; 339/4 OBREB 0003 GMINA-SZEMUD,	
TOWIAR WEJHEROWSKI, WÓJ. POMORSKIE	
OPRACOWAŁ: Stefan Mwothe	RYS. NR 4

Starostwo Powiatowe w Wejherowie
Wydział Budownictwa i Nieruchomości
Referat Architektury i Budownictwa
84-200 Wejherowo, ul. 3 Maja 4
Reg. 191686414, NIP 588-783-10-62

ENERGA-OPERATOR SA ODDZIAŁ W GDAŃSKU
Dział Dokumentacji Energetycznej
Uzgodnienie branżowe
Pismo stanowi integralną część niniejszego uzgodnienia
Uzgodnienie nr 224/05/01773/361110
Data uzgodnienia 1.7 MAJ 2024

Specjalista
ds. Dokumentacji Energetycznej
Stawomir Ptarmiski

GEODETA UPRAWNIONY
Marek Szweczyk
84-200 Wejherowo ul. Krofeya 10
Nr upr. zaw. 18006

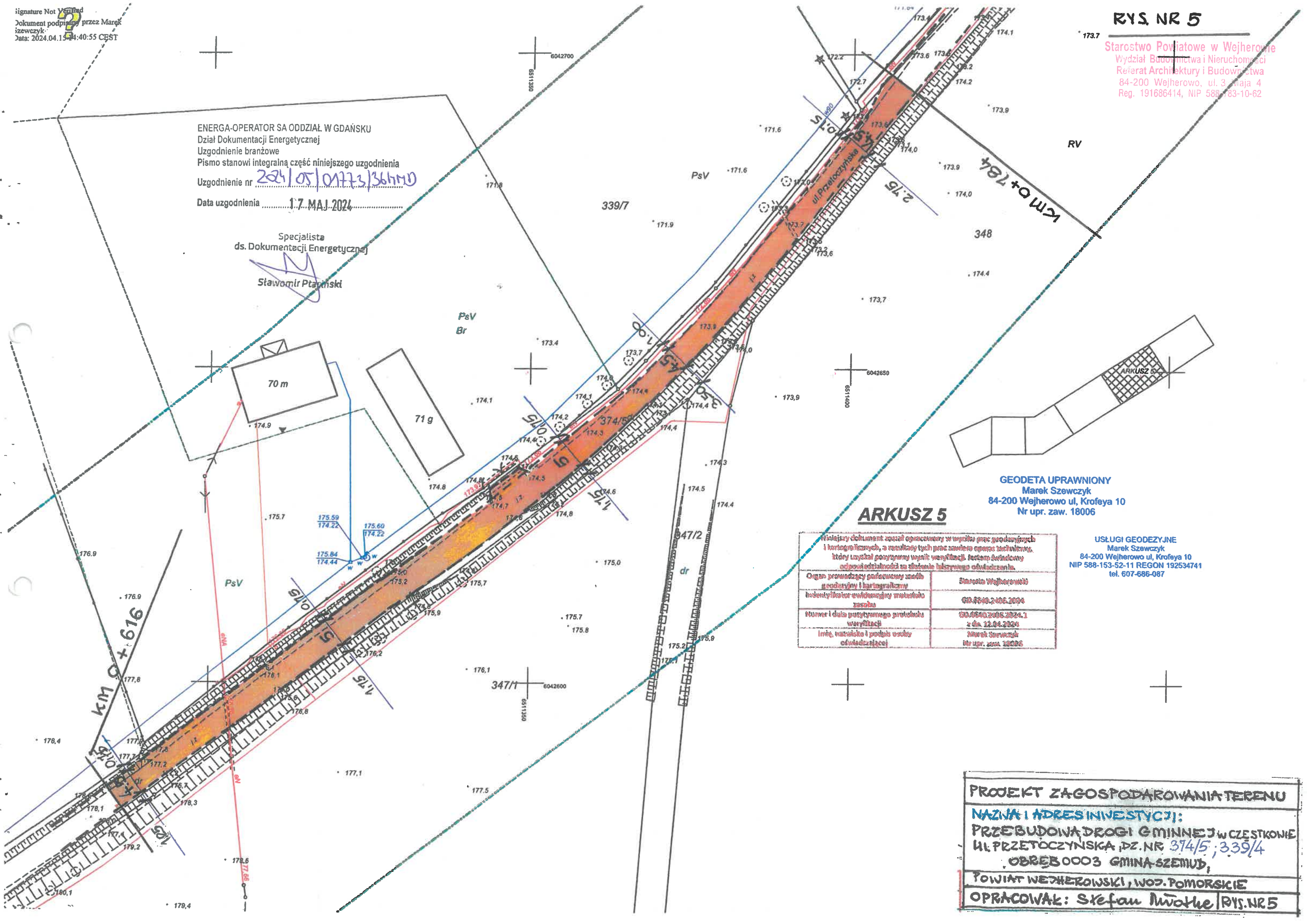
USŁUGI GEODEZYJNE
Marek Szweczyk
84-200 Wejherowo ul. Krofeya 10
NIP 588-153-52-11 REGON 192534741
tel. 607-686-087

ARKUSZ 5

Niniejszy dokument został opracowany w wyniku prac geodezyjnych i kartograficznych, a rezultaty tych prac zostały opublikowane, który uzyskał pozytywny wynik weryfikacji. Jestem świadomy odpowiedzialności za złożenie fałszywego oświadczenia.

Organ prowadzący pracownię usług geodezyjnych i kartograficznych	Starostwo Wejherowski
Identyfikator ewidencyjny właściciela zasobu	GD.7740.2406.2004
Numer i data pozytywnego protokołu weryfikacji	90.0540.2406.2024.1 z dn. 12.04.2024
Imię, nazwisko i podpis osoby odpowiedzialnej	Marek Szweczyk Nr upr. zaw. 18006

PROJEKT ZAGOSPODAROWANIA TERENU
NAZWA I ADRES INWESTYCJI:
PRZEBUDOWA DROGI GMINNEJ W CZĘSTKOWIE
UL. PRZETOCZYŃSKA, DZ. NR 374/5; 339/4
OBREB 0003 GMINA SZEMUD,
POWIAT WEJHEROWSKI, WOJ. POMORSKIE
OPRACOWAŁ: *Stefan Mwothe* RYS.NR5



Starostwo Powiatowe w Wejherowie
Wydział Budownictwa i Nieruchomości
Referat Architektury i Budownictwa
84-200 Wejherowo, ul. Krofeya 10
Reg. 191686474, NIP 588-153-62-11

ENERGA-OPERATOR SA ODDZIAŁ W GDAŃSKU
Dział Dokumentacji Energetycznej
Uzgodnienie branżowe
Pismo stanowi integralną część niniejszego uzgodnienia
Uzgodnienie nr 224105/01773/361MD
Data uzgodnienia 17. MAJ 2024

Specjalista
ds. Dokumentacji Energetycznej
[Signature]
Sławomir Ptaszński

PROJEKT ZAGOSPODAROWANIA TERENU
NAZWA I ADRES INWESTYCJI:
PRZEBUDOWA DRUGI GMINNEJ W CZĘSTKOWIE
UL. PRZETOCZYŃSKA, DZ. NR 374/5; 339/4
OBREB 0003 GMINA-SZEMUD,
POWIAT WEJHEROWSKI, WOD. POMORSKIE
OPRACOWAŁ: Stefan Nowak | RYS. NR 6

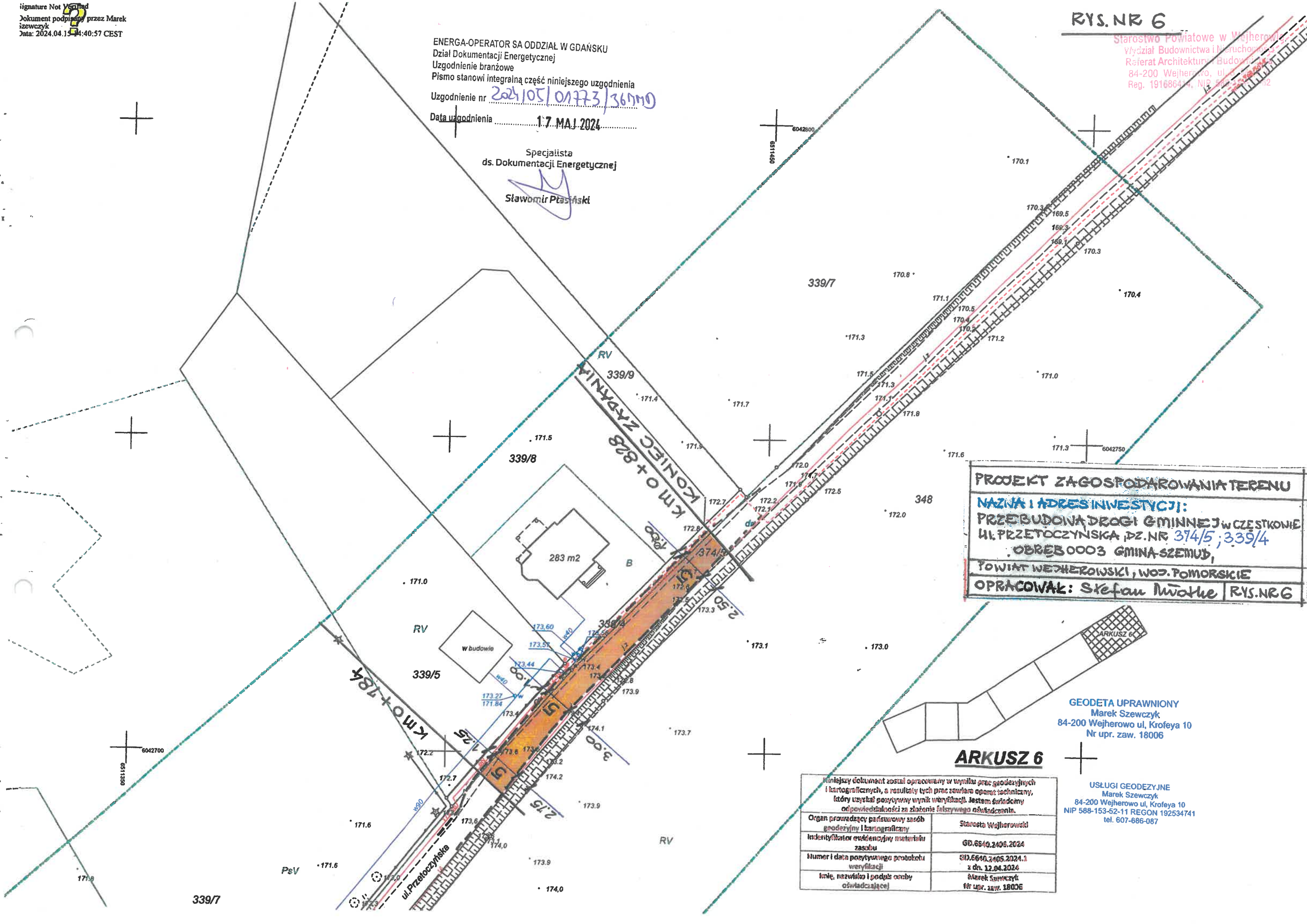
GEODETA UPRAWNIONY
Marek Szewczyk
84-200 Wejherowo ul. Krofeya 10
Nr upr. zaw. 18006

ARKUSZ 6

Mniejszy dokument został opracowany w wyniku prac geodezyjnych i kartograficznych, a rezultaty tych prac zawiera opisanie techniczne, który uzyskał pozytywny wynik weryfikacji. Jestem świadomy odpowiedzialności za złożenie fałszywego oświadczenia.

Organ prowadzący państwowy zasób geodezyjny i kartograficzny	Starosta Wejherowski
Identyfikator ewidencyjny materiału zasobu	GD.6640.2406.2024
Numer i data pozytywnego protokołu weryfikacji	GD.6640.2406.2024.1 z dn. 12.04.2024
Imię, nazwisko i podpis osoby oświadczającej	Marek Szewczyk Nr upr. zaw. 18006

USŁUGI GEODEZYJNE
Marek Szewczyk
84-200 Wejherowo ul. Krofeya 10
NIP 588-153-62-11 REGON 192534741
tel. 607-686-087

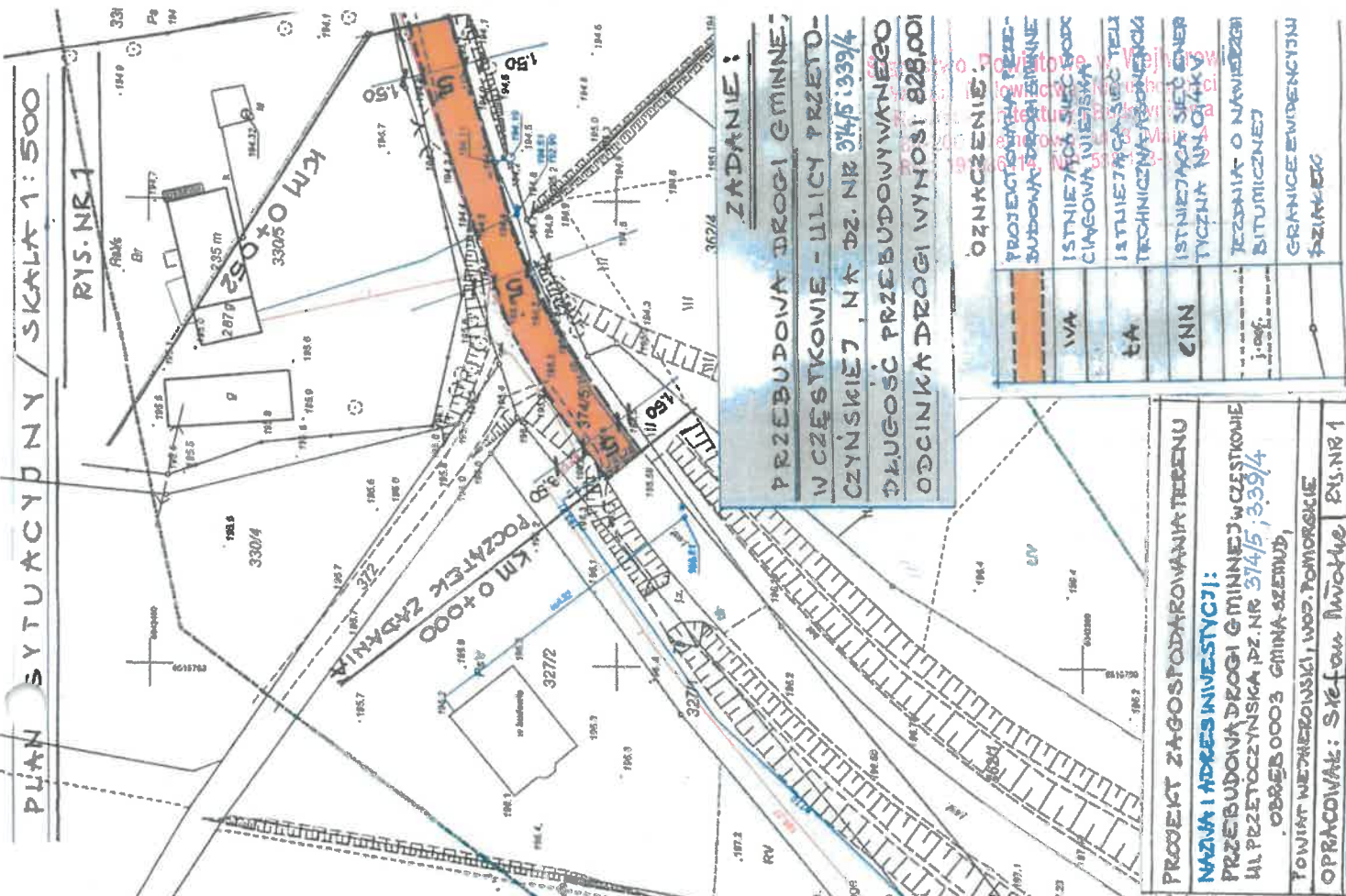


MAPA SYTUACYJNO -WYSOKOŚCIOWA Z UZBROJENIEM PODZIEMNYM

MAPA DO CELÓW PROJEKTOWYCH

SKALA 1: 500 ARKUSZ 1

woj. pomorskie wjeherowski Powiat Szarny Gmina Szarny Obr. 3745 Działka 1772/201 Ks. Rob. Stan (S+W+U) jest aktualny na dzień 02.04.2024 Nr ewid. zgl. GD:090:2408:2024 Mapę sporządził GEODETA UPRAWNIONY Marek Szewczyk 84-200 Wągrowo ul. Kołczyńska 10 Nr wp. zw. 18006 ukl. poz. "PL-EVRF2007-NH" ukl. wys. "PL-EVRF2007-NH" sekcja mapy : 6.224.22.12.4.(1,2), 6.224.22.12.2.4, 6.224.22.12.2.4



UWAGA! W zakresie opracowania mapy wykopów projektowych... Wskazanie najbliższej mapy nie było poprzedzone ustaleniem dotyczącym ewentualnych składek gruntowych... Wskazanie najbliższej mapy nie było poprzedzone ustaleniem dotyczącym ewentualnych składek gruntowych... Wskazanie najbliższej mapy nie było poprzedzone ustaleniem dotyczącym ewentualnych składek gruntowych...

ZADANIE: PRZEBUDOWA DRÓGI GMINNEJ W CZĘSTKOWIE - ULICY PRZETO-CZYŃSKIEJ NA DZ. NR 374/5:339/4 DŁUGOŚĆ PRZEBUDOWYWANEGO ODCINKA DRÓGI WYNOŚI 828,00

Legend table with symbols for road types: IWA, EA, ENN, and boundary types: GRANICE EVIDENCYJNE, GRANICE.

PROJEKT ZAGOSPODAROWANIA TERENU PRZEBUDOWA DRÓGI GMINNEJ W CZĘSTKOWIE UL. PRZETOCZYŃSKA DZ. NR 374/5:339/4 OBRĘB 0003 GMINA SZARNY, POWIAT WĄGROWSKI I WÓJ. POMORSKIE OPRACOWAŁ: Szymon Płaska RYS. NR 1

Ugodzenie w Orange Polska S.A. 30173... Ugodzenie w Orange Polska S.A. 30173... Ugodzenie w Orange Polska S.A. 30173...

Nr 17
Zakresy robót przez Masz
Data: 2012.04.15 10:41:51 CEST

Orange Polska S.A.
Infrastruktura i Serwis Usług
Zarządzanie Zasobami Infrastruktury
Oficjalny Klienta
ul. Jerozolimski 160 02-326 Warszawa

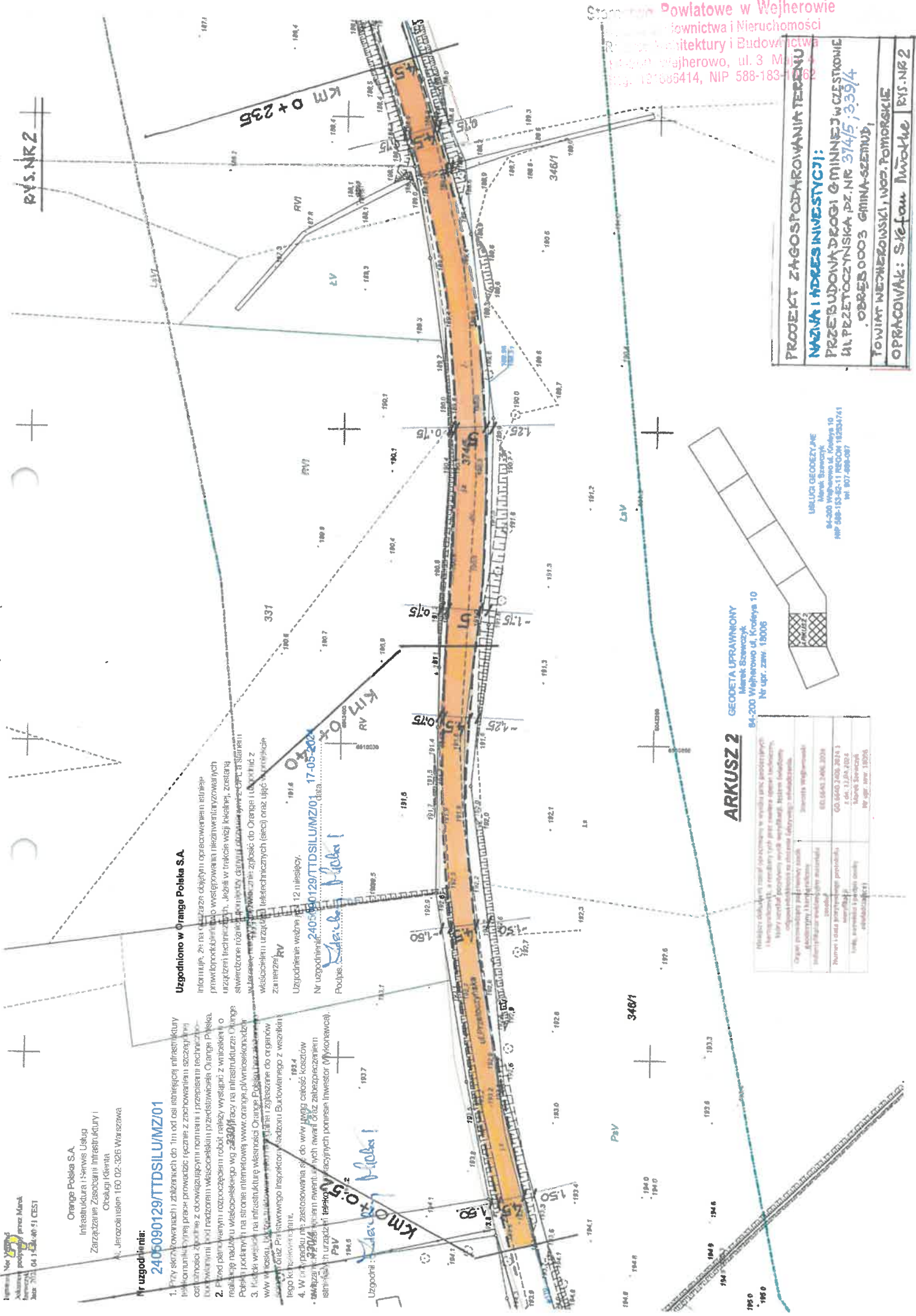
Nr uzgodnienia:
2405090129/TDSILUMZ/01

1. Przy składowaniach i zbiorach do 1m od osi istniejącej infrastruktury publicznej należy wykonać prace prowadzące do zapewnienia bezpieczeństwa ruchu drogowego z obowiązującymi normami i przepisami technicznymi i technicznymi warunkami wykonania i odbioru robót, w tym w szczególności: a) wyznaczenie i oznakowanie miejsc, w których należy wykonać prace, b) wyznaczenie i oznakowanie miejsc, w których należy wykonać prace, c) wyznaczenie i oznakowanie miejsc, w których należy wykonać prace.
2. Prace planowane w ramach niniejszego projektu, w tym w szczególności: a) wyznaczenie i oznakowanie miejsc, w których należy wykonać prace, b) wyznaczenie i oznakowanie miejsc, w których należy wykonać prace, c) wyznaczenie i oznakowanie miejsc, w których należy wykonać prace.
3. Kierownik prac na stronie internetowej www.orange.pl w sekcji "Prace i usługi" w celu zapewnienia bezpieczeństwa ruchu drogowego i bezpieczeństwa pracowników i użytkowników infrastruktury.
4. W tym celu należy zastosować się do w/w paragrafów 1-3 niniejszego projektu, w tym w szczególności: a) wyznaczenie i oznakowanie miejsc, w których należy wykonać prace, b) wyznaczenie i oznakowanie miejsc, w których należy wykonać prace, c) wyznaczenie i oznakowanie miejsc, w których należy wykonać prace.

Uzgodniono w Orange Polska S.A.

Informacja, że na obszarze objętym opracowaniem niniejszego projektu znajdują się instalacje i urządzenia techniczne, w tym w szczególności: a) instalacje i urządzenia techniczne, b) instalacje i urządzenia techniczne, c) instalacje i urządzenia techniczne.

Uzgodnienie w dniu 12.11.2012 r.
Nr uzgodnienia: **2405090129/TDSILUMZ/01**, data: **17-05-2012**
Podpis: *[Podpis]*



Powiatowe w Wejherowie
Biuro Geodezji i Nieruchomości
Biuro Architektury i Budownictwa
ul. Przetoczynska 3, 84-200 Wejherowo, ul. 3 Maja 10
tel. 58-183-5414, NIP 588-183-1862

PROJEKT ZAGOSPODAROWANIA TERENU
NAZWA I ADRES INWESTYCJI:
PRZEBUDOWA DRUGI GŁÓWNY W CIĘŚNOWNIE
UL. PRZETOCZYNSKA, DZ. NR 374/5, 399/4
OBRĘB 0003 GMINA-SZENNÓW,
TOWIARZEWIE, pow. pomorskie
OPRACOWAŁ: S. Kefan, Inżynier, B.S. NR 2

ARKUSZ 2
GEODETA UPRAWNIONY
Marek Szewczyk
84-200 Wejherowo ul. Krodzys 10
Nr upr. zaw. 18006

UL. LUDZIEGEDEZJA
84-200 Wejherowo, ul. 10
NIP 588-183-5414, REGON 142524741
tel. 58-183-5414

Wskazanie lokalizacji i opis przedmiotu inwestycji w sposób precyzyjny i jednoznaczny, a także wyznaczenie granic nieruchomości, na której ma być wykonana inwestycja.	
Opis przedmiotu inwestycji i jego przebiegu, w tym w szczególności: a) wyznaczenie i oznakowanie miejsc, w których należy wykonać prace, b) wyznaczenie i oznakowanie miejsc, w których należy wykonać prace, c) wyznaczenie i oznakowanie miejsc, w których należy wykonać prace.	
Opis przedmiotu inwestycji i jego przebiegu, w tym w szczególności: a) wyznaczenie i oznakowanie miejsc, w których należy wykonać prace, b) wyznaczenie i oznakowanie miejsc, w których należy wykonać prace, c) wyznaczenie i oznakowanie miejsc, w których należy wykonać prace.	
Opis przedmiotu inwestycji i jego przebiegu, w tym w szczególności: a) wyznaczenie i oznakowanie miejsc, w których należy wykonać prace, b) wyznaczenie i oznakowanie miejsc, w których należy wykonać prace, c) wyznaczenie i oznakowanie miejsc, w których należy wykonać prace.	

Nr uzgodnienia:
2405090129/TTDSILUMZ/01

1. Przy skrzyżowaniach i zbliżeniach do 1m od siebie istniejącej infrastruktury telekomunikacyjnej prace prowadzić zgodnie z zachowaniem bezpiecznej odległości zgodnie z obowiązującymi normami i przepisami technicznymi budowlanymi pod nadzorem rzeczoznawcy przedstawiciela Orange Polska.
2. Przed planowanymi rozpoczęciem robót należy wystąpić z wnioskiem o realizację nadzoru właścicielskiego wg zasad pracy na infrastrukturze Orange Polska podanych na stronie internetowej www.orange.pl/wloksk/wbz
3. Każde wejście na infrastrukturę własności Orange Polska bez zezwolenia w/w właściciela, będzie traktowane jako nielegalne i zgłaszane do organów ścigania oraz Państwowego Inspektora Nadzoru Budowlanego z wnioskiem o jego skonwencjonowanie.

Wszystkie prace nie zrealizowane się do w/w uwagi kosztów związanych z usuwaniem ewentualnych awarii oraz zabezpieczeniem istniejących urządzeń telekomunikacyjnych poniesie inwestor (Właściciel).

Uzgodniono w Orange Polska S.A.

Informuję, że na obszarze objętych opracowaniem istniejące

prawdopodobnie wyłączenia niezamienionych urządzeń technicznych. Jeżeli w trakcie w/w lokalnej, zrealizowanej swierzonej różnicy pomiarów otrzymanymi z OPL, a stanami w terenie, należy je niezwłocznie zabić do Orange i uzgodnić z właścicielem urządzeń telekomunikacyjnych (sieci) oraz uwzględnić w projekcie Zm. 12.

Uzgodniono w Orange Polska S.A.
2405090129/TTDSILUMZ/01, 17-05-2024

Podpis: *Małgorzata Hoba*

ZYS.NR 3
KM 0+426

Starostwo Powiatowe w Włocławku
Wydział Budownictwa i Nieruchomości
Referat Architektury i Budownictwa
84-200 Włocławek, ul. Królowej 10
Reg. 191686414, NIP 588-133-11-62

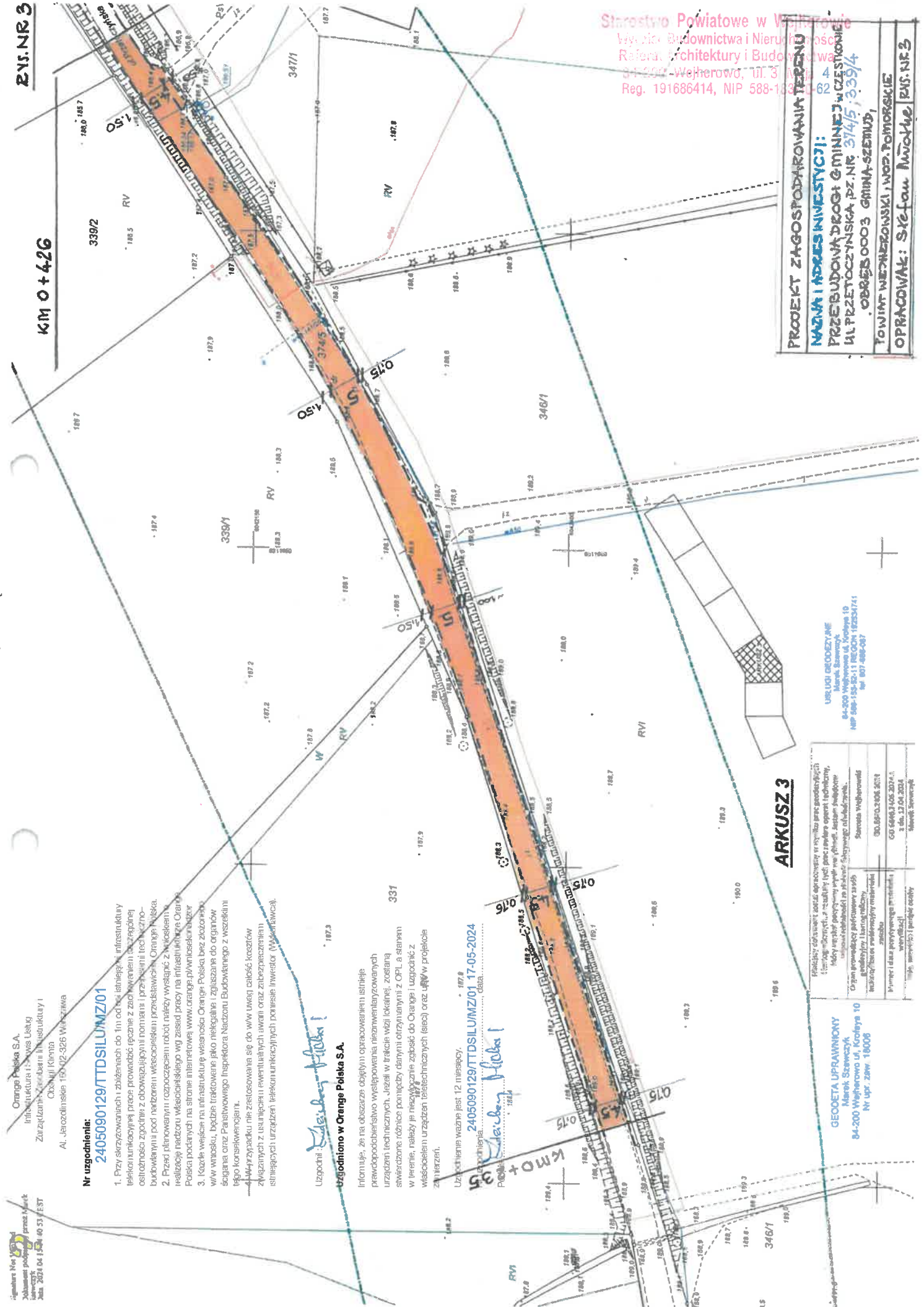
ARKUSZ 3

PROJEKT ZAGOSPODAROWANIA TERENU
NAZWA I ADRES INWESTYCJI:
PRZEBUDOWA DRÓGI GMINNEJ W CZĘSTOKOŃCE
UL. PRZETOCZYŃSKA, DZ.NR. 374/5, 339/4
OBRĘB 0003 GRANA-SZEMUD,
TOWIAR WIEŻERZŃSKI, WOJ. POMORSKIE
OPRACOWAŁ: SŁAWOMIR MACHALCZAK, PMS.NR.3

PROJEKTOWAŁ: *Małgorzata Hoba*
GEOCETA UPRAWNIONY
Marek Szawczyński
84-200 Włocławek, ul. Królowej 10
Nr upr. zw. 18008

USŁUGI GEOCETY S.A.
84-200 Włocławek, ul. Królowej 10
NIP 588-133-11-62
REGON 142334741
tel 807-488-087

Projektant	Geoceta Uprawniony
Marek Szawczyński	
84-200 Włocławek, ul. Królowej 10	
Nr upr. zw. 18008	
Pracownik wykonujący prace projektowe	
Małgorzata Hoba	
84-200 Włocławek, ul. Królowej 10	
NIP 588-133-11-62	
REGON 142334741	
tel 807-488-087	
Pracownik wykonujący prace projektowe	
Małgorzata Hoba	
84-200 Włocławek, ul. Królowej 10	
NIP 588-133-11-62	
REGON 142334741	
tel 807-488-087	



Województwo
Powiat
Gmina, Miejscowość
Jednostka ewidencyjna
Obręb

pomorskie
wejherowski
Szemud, Częstkowo
221509_2, Szemud
Nr 0003, CZĘSTKOWO

Starostwo Powiatowe w Wejherowie
Wydział Budownictwa i Nieruchomości
Architektury i Budownictwa
84-200 Wejherowo, ul. 3 Maja 4
tel. 191686414, NIP 588-183-10-62

INFORMACJA Z REJESTRU GRUNTÓW

JEDNOSTKA REJESTROWA : **G105** KW: **GD1W/00084159/8**

WŁAŚCICIELE

właściciel :

udział: 1/1 GMINA SZEMUD

Grupa: 4, REGON: 191675422, NIP: 588-238-88-64

GRUNTY

Oznaczenie działki Numer działki	Bliższe określenie położenia	Określenie konturów - użytków gruntowych i klas bonitacyjnych		POWIERZCHNIA w ha		Numer księgi wieczystej lub oznaczenie innych dokumentów
		Opis	Oznac.	Użytków i klas	Działki	
339/4		drogi	dr	0.0103	0.0103	KW GD1W/00084159/8

Identyfikator działki: 221509_2.0003.339/4

Razem powierzchnia: **0.0103 ha**, słownie: sto trzy m²

cała jednostka: **1.7869 ha**, słownie: siedemnaście tysięcy osiemset sześćdziesiąt dziewięć m²

sporządzenia dokumentu: **2024-05-20**, sporządził(a): Ewidencja

Niniejszy dokument służy wyłącznie do celów informacyjnych.