

EGZEMPLARZ NR I


**PROJEKT BUDOWLANY
ZAGOSPODAROWANIA
DZIAŁEK NR EWID. 2590/3 i 2590/1
ul. Szkolna 4
W MIEJSCOWOŚCI
BEŁŻYCE WZGÓRZE
/GMINA BEŁŻYCE/**

STAROSTWO POWIATOWE
w Lublinie
20-074 Lublin, ul. Spokojna 9

BRANŻA: budowlana

**ADRES BUDOWY: BEŁŻYCE WZGÓRZE UL. Szkolna 4
/działki nr ewid. 2590/3 i 2590/1/**

**INWESTOR: GMINA BEŁŻYCE, ul. Lubelska 3
24-200 Bełżyce**

Branża	Nazwisko i imię projektanta	Nr uprawnień	Podpis
Budowlana	mgr inż. Mirosław Woźniak	120/Lb/87	 mgr inż. Mirosław Woźniak upr. budowlane 120/Lb/87

Bełżyce - luty 2023 r.

SPIS ZAWARTOŚCI OPRACOWANIA

A/ Lokalizacja siłowni zewnętrznej

1/ Plan działki w skali 1:500

B/ Projekt wykonania zagospodarowanie działek nr 2590/3 i 2590/1

1/ podstawa opracowania

2/ opis techniczny

3/ przykładowe fotografie projektowanych urządzeń

C/ Informacja dotycząca bezpieczeństwa i ochrony zdrowia

D/ Kserokopie uprawnień projektanta

STAROSTWO POWIATOWE
w Lublinie
20-074 Lublin, ul. Spokojna 9

PODSTAWA OPRACOWANIA

1. Zlecenia Inwestora
2. Mapa w skali 1:500
3. Obowiązujące normy i przepisy

STAROSTWO POWIATOWE
w Lublinie
20-074 Lublin, ul. Spokojna 9

OPIS TECHNICZNY

I/ CZĘŚĆ OGÓLNA:

1/ Przedmiot opracowania:

Przedmiotem niniejszego opracowania jest wykonanie projektu zagospodarowania działek o nr ewidencyjnych: 2590/3 i 2590/1 (ul. Szkolna 4) w miejscowości Bełżyce Wzgórze, gmina Bełżyce.

2/ Wykonanie robót:

Projektowane zagospodarowanie działek przewiduje wykorzystanie ich na cele rekreacyjne. Działka nr ew. 2590/1 nie jest zabudowana, natomiast na działce nr ew. 2590/3 znajduje się parterowy budynek przedszkola. Teren działek jest ogrodzony. Na działce o nr ew. 2590/1 przewidziano lokalizację piaskownicy zamykanej brak jest krzaków i zadrzewień. Na działce o nr ewidencyjnym 2590/3, przewidziano lokalizację nowego placu zabaw z panelem edukacyjnym, znajduje się szpaler drzew wzdłuż granicy północnej i wschodniej. Teren działek jest płaski.

Zakres projektowanego zagospodarowania obejmuje wykonanie:

- zamontowanie urządzeń placu zabaw (panel edukacyjny) na działce o nr ewidencyjnym 2590/3 oraz piaskownicy zamykanej na działce o nr ewidencyjnym 2590/1.

Najbliższy budynek (przedszkola) znajduje się w odległości 10,0 m od projektowanego placu zabaw. Droga utwardzona znajduje się w odległości 10 m od projektowanego placu zabaw, droga jest odgradzona od placu zabaw (ogrodzenie z siatki). W promieniu 10,0 m nie ma miejsc gromadzenia odpadów, ani miejsc postojowych dla samochodów.

Teren działki wykorzystany pod plac zabaw (panel edukacyjny) zajmuje powierzchnię ok. 1050,0 m², działka o wymiarach nieregularnych.

100% przedmiotowej działki znajduje się na terenie biologicznie czynnym (nawierzchnia trawiasta).

Projektowany zakres robót obejmuje wykonanie placu zabaw;

Projekt zagospodarowania zawiera:

Na terenie projektowanego placu zabaw przewiduje się nawierzchnię naturalną trawiastą.

Na działce o nr ewidencyjnym 2590/3 projektuje się lokalizację następujących urządzeń placu zabaw:

1/"Bębny" – instrument perkusyjny, składający się z dwóch elementów o średnicach 60 cm i 50 cm oraz o wysokości 86 cm i 77 cm, o konstrukcji z korpusu stalowego

STAROSTWO POWIATOWE
w Lublinie
20-074 Lublin, ul. Spokojna 9

(blacha stalowa walcowana o gr. 2 mm), ocynkowanego, malowanego proszkowo membrany wykonanej z tworzywa sztucznego HDPE, bębny mocowane kotwami stalowymi ocynkowanymi o długości 70 cm, zabetonowanymi w gruncie, strefa bezpieczeństwa o wym. 3,60 m x 4,20 m, przy urządzeniu zamontowana tabliczka informacyjna - 1 kpl.

2/ „Panel muzyczny” - o konstrukcji z profilu stalowego zamkniętego (60 mm x 60 mm o gr. 2 mm), ocynkowanego, malowanego proszkowo, orientacyjne wymiary; szerokość 194 cm, wysokość 175 cm, elementy grające wykonane ze stali nierdzewnej, rur mosiężnych, mosiądzu i stali nierdzewnej (gongi), wszystkie mocowania wykonane z linki ze stali nierdzewnej, konstrukcja mocowana kotwami stalowymi ocynkowanymi o długości 75 cm, zabetonowanymi w gruncie, strefa bezpieczeństwa o wym. 4,00 m x 4,94 m, przy urządzeniu zamontowana tabliczka informacyjna - 1 kpl.

3/ „Eko - memory” - o konstrukcji z profilu stalowego zamkniętego (60 mm x 60 mm o gr. 2 mm), ocynkowanego, malowanego proszkowo, orientacyjne wymiary; szerokość 145 cm, wysokość 175 cm, tabliczki edukacyjne wykonane z tworzywa sztucznego i zabezpieczone laminatem odpornym na UV, konstrukcja mocowana kotwami stalowymi ocynkowanymi o długości 75 cm, zabetonowanymi w gruncie, strefa bezpieczeństwa o wym. 3,20 m x 4,45 m, przy urządzeniu zamontowana tabliczka informacyjna - 1 kpl.

4/ „Tablica magnetyczna z kulodromem” - o konstrukcji z profilu stalowego zamkniętego (o gr. 2 mm), ocynkowanego, malowanego proszkowo, orientacyjne wymiary; szerokość 200 cm, wysokość 158 cm, nadruk wykonany na folii pokrytej laminatem, drewniane elementy kulodromu, konstrukcja mocowana kotwami stalowymi ocynkowanymi o długości 80 cm, zabetonowanymi w gruncie, strefa bezpieczeństwa o wym. 3,22 m x 5,00 m, przy urządzeniu zamontowana tabliczka informacyjna - 1 kpl.

5/ „Panel sensoryczny” - o konstrukcji z profilu stalowego zamkniętego (60 mm x 60 mm o gr. 2 mm), ocynkowanego, malowanego proszkowo, orientacyjne wymiary; szerokość 100 cm, wysokość 175 cm, wypełnienie z szyby z plexi kolorowej, konstrukcja mocowana kotwami stalowymi ocynkowanymi o długości 75 cm, zabetonowanymi w gruncie, strefa bezpieczeństwa o wym. 3,06 m x 4,00 m, przy urządzeniu zamontowana tabliczka informacyjna - 1 kpl.

6/ „Rury deszczowe” - o konstrukcji z profilu stalowego zamkniętego i blachy stalowej (o gr. 2 mm), ocynkowanych, malowanych proszkowo, orientacyjne wymiary; szerokość 103 cm, wysokość 203 cm, rury aluminiowe, konstrukcja mocowana kotwami stalowymi ocynkowanymi o długości 75 cm, zabetonowanymi w gruncie, strefa bezpieczeństwa o wym. 3,24 m x 4,03 m, przy urządzeniu zamontowana tabliczka informacyjna - 1 kpl.

STAROSTWO POWIATOWE

w Lublinie

20-074

2020-07-09

7/ „Ścianka do pisania” - o konstrukcji z profilu stalowego zamkniętego (o gr. 2 mm), ocynkowanego, malowanego proszkowo, orientacyjne wymiary; szerokość 116 cm, wysokość 119 cm, wypełnienie z poliwęglany przezroczystego, konstrukcja mocowana kotwami stalowymi ocynkowanymi o długości 75 cm, zabetonowanymi w gruncie, strefa bezpieczeństwa o wym. 3,10 m x 4,20 m, przy urządzeniu zamontowana tabliczka informacyjna - 1 kpl.

8/ tabliczka informacyjna + tabliczka z regulaminem - o konstrukcji z profilu stalowego zamkniętego (o gr. 2 mm), ocynkowanego, malowanego proszkowo, konstrukcja mocowana kotwami stalowymi ocynkowanymi o długości 75 cm, zabetonowanymi w gruncie.

Na działce o nr ewidencyjnym 2590/1 projektuje się lokalizację następujących urządzeń placu zabaw:

1/ „Piaskownica przykrywana” – o konstrukcji metalowej obudowanej płytą HPL i HDPE, prostokątna o wymiarach min.: 200 cm x 200 cm x 30cm z przykryciem całej konstrukcji wraz z piaskiem (pokrywa lub trwały pokrowiec, z siedziskami, wypełnienie piaskownicy piaskiem -1 kpl.

- Beton do zakotwień – minimum C20/25.

- Wszystkie zamontowane urządzenia placu zabaw winny posiadać certyfikaty zgodności z właściwymi normami (PN-EN 1176-1).

- Transport i przechowywanie materiałów zgodnie z zaleceniami producenta.

Po zakończeniu robót teren robót winien być uporządkowany.


Roboty należy prowadzić zgodnie z rozporządzeniem Ministra Infrastruktury z dnia 6 lutego 2003 r. w sprawie bezpieczeństwa i higieny pracy podczas wykonywania robót budowlanych (Dz. U. z 2003 r. nr 47, poz. 401 z późniejszymi zmianami).

SPORZĄDZIŁ:

mgr inż. Mirosław Woźniak
upr. budowlane 120/Lb/87


BĘBNI

STAROSTWO POWIATOWE
w Lublinie
20-074 Lublin, ul. Spokojna 9




PANEL MUZYCZNY

STAROSTWO POWIATOWE
w Lublinie
20-074 Lublin, ul. Spokojna 9




EKO - MEMORY

STAROSTWO POWIATOWE
w Lublinie
20-074 Lublin, ul. Spokojna 9




TABLICA MAGNETYCZNA Z KULODROMEM

STAROSTWO POWIATOWE
w Lublinie
20-074 Lublin, ul. Spokojna 9




PANEL SENSORYCZNY

STAROSTWO POWIATOWE
w Lublinie
20-074 Lublin, ul. Spokojna 9




RURY DESZCZOWE

STAROSTWO POWIATOWE
w Lublinie
20-074 Lublin, ul. Spokojna 9




ŚCIANKA DO PISANIA

STAROSTWO POWIATOWE
w Lublinie
20-074 Lublin, ul. Spokojna 9



PIASKOWNICA

STAROSTWO POWIATOWE
w Lublinie
20-074 Lublin, ul. Spokojna 9



STAROSTWO POWIATOWE
w Lublinie
20-074 Lublin, ul. Spokojna 9

**INFORMACJA
DOTYCZĄCA BEZPIECZEŃSTWA
I OCHRONY ZDROWIA**

ZAGOSPODAROWANIE DZIAŁKI NR 2590/3 i DZIAŁKI NR 2590/1

**LOKALIZACJA: DZIAŁKA NR EWID. 2590/3 i NR EWID. 2590/1
w MIEJSCOWOŚCI BEŁŻYCE (ul. Szkolna 4),
GMINA BEŁŻYCE**

**INWESTOR: GMINA BEŁŻYCE, ul. SZKOŁA 4
24-200 BEŁŻYCE**

OPRACOWAŁ: mgr inż. Mirosław Woźniak

BEŁŻYCE- luty 2023 r.

OPIS SPOSOBU ZAPEWNIENIA BEZPIECZEŃSTWA LUDZI I MIENIA

1. Zakres robót dla całego zamierzenia budowlanego oraz kolejność realizacji poszczególnych robót.

Zakres robót obejmuje przemieszczenie i montaż urządzeń placu zabaw, wykonanie nawierzchni trawiastej.

Kolejność realizacji robót jest następująca:

- wydzielenie i oznakowanie terenu robót,
- montaż elementów placu zabaw,
- wykonanie nawierzchni trawiastej,
- porządkowanie terenu robót.

STAROSTWO POWIATOWE
w Lublinie
20-074 Lublin, ul. Spokojna 9

2. Wykaz istniejących obiektów budowlanych.

Na terenie działki (objętym zagospodarowaniem) nr ewidencyjny 2590/3 i 2590/1 w Beżycach, brak zabudowy.

3. Wykaz elementów zagospodarowania działki lub terenu, które mogą stwarzać zagrożenie bezpieczeństwa i zdrowia ludzi.

Na terenie, na którym prowadzone będą roboty nie ma elementów zagospodarowania terenu mogących stwarzać zagrożenie dla bezpieczeństwa i zdrowia ludzi.

4. Wskazanie sposobu prowadzenia instruktażu pracowników przed przystąpieniem do realizacji robót szczególnie niebezpiecznych.

Należy wykonać instruktaż pracowników obejmujący w szczególności:

- imienny podział pracy,

- odpowiednie środki zabezpieczające,
- wymagania bezpieczeństwa i higieny pracy przy poszczególnych czynnościach,
- pracownicy winni legitymować się aktualnymi badaniami lekarskimi,
- pracownicy tacy jak majster i kierownik budowy (robót) winni mieć aktualne świadectwo ukończenia kursu BHP III stopnia.

STAROSTWO POWIATOWE
w Lublinie
20-074 Lublin, ul. Spokojna 9

5. Wskazanie środków technicznych i organizacyjnych, zapobiegających niebezpieczeństwom wynikającym z wykonywania robót budowlanych w strefach szczególnego zagrożenia zdrowia lub ich sąsiedztwie, w tym zapewniających bezpieczną i sprawną komunikację, umożliwiającą szybką ewakuację na wypadek pożaru, awarii i innych zagrożeń.

Podczas wykonywania robót należy zachować następujące środki bezpieczeństwa:

- należy wyznaczyć strefę bezpieczeństwa i odpowiednio ją oznakować,
- pracujące osoby powinny mieć możliwość uzyskania niezwłocznie pierwszej pomocy medycznej,
- nie wolno prowadzić prac o zmroku bez sztucznego oświetlenia zapewniającego dobrą widoczność.

Opracował:


mgr inż. Mirosław Woźniak
upr. budowlane 120/Lb/87

Lublin, dnia 4.VII. 1987 r.

Nr 120/Lb/87

**DECYZJA O STWIERDZENIU PRZYGOTOWANIA ZAWODOWEGO
do pełnienia samodzielnych funkcji technicznych w budownictwie**

Na podstawie § 2 ust. 1, § 6 ust. 1 i 3, § 7 i § 13 ust. 1 pkt. 2 lit. -
rozporządzenie Ministra Gospodarki Terenowej i Ochrony Środowiska z dnia 20 lutego 1975 r.
w sprawie samodzielnych funkcji technicznych w budownictwie (Dz. U. Nr 8, poz. 46) stwierdza

się, że: Obywatel(ka) Mirosław - Józef W O Z N I A K

(imię i nazwisko)

magister inżynier budownictwa

(tytuł naukowy - zawodowy)

urodzony(a) dnia 10 września 19 57 r. w Lubartowie

posiada przygotowanie zawodowe upoważniające do wykonywania samodzielnych funkcji

KIEROWNIKA BUDOWY I ROBÓT

(rodzaj funkcji)

w specjalności konstrukcyjno - budowlanej

(rodzaj specjalności techniczno-budowlanej)

w zakresie

(specjalizacja zawodowa)

Za zgodność z oryginałem
77.02.1923
Data podpis
mgr inż. Mirosław Wozniak
upr. budowlane 120/Lb/87

Obywatel(ka) Mirosław - Józef WOŹNIAK jest upoważniony(a) do:

(imię i nazwisko)

- 1/ kierowania, nadzorowania i kontrolowania budowy i robót, kierowania i kontrolowanie wytwarzania konstrukcyjnych elementów budowlanych oraz oceniania i badania stanu technicznego w zakresie wszelkich budynków oraz innych budowli, z wyłączeniem linii, węzłów i stacji kolejowych, dróg oraz lotniskowych dróg startowych i manipulacyjnych, mostów, budowli hydrotechnicznych i wodnomelioracyjnych,
- 2/ sporządzania w budownictwie osób fizycznych projektów w zakresie rozwiązań konstrukcyjno-budowlanych wszelkich budynków i budowli,
- 3/ sporządzania w budownictwie osób fizycznych projektów w zakresie rozwiązań architektonicznych:
 - a/ budynków inwentarskich i gospodarczych, adaptacji projektów typowych i powtarzalnych innych budynków oraz sporządzania planów zagospodarowania działki związanych z realizacją tych budynków,
 - b/ budowli nie będących budynkami.



Główny Architekt Województwa
mgr inż. arch. Jadwiga Janiolkówna

(wzpis i siczce)

Za zgodność z oryginałem

21.02.2023

Data podpis

mgr inż. Mirosław Woźniak
upr. budowlane 1201/10/187

Wpłynęło dnia 01-03-2023

ZGŁOSZENIE

Nr rejestru Liczba załączników
Przyjął
budowy lub wykonywania innych robót budowlanych
(PB-2)

PB-2 nie dotyczy budowy i przebudowy budynku mieszkalnego jednorodzinnego

Podstawa prawna: Art. 30 ust. 2 w zw. z ust. 4d ustawy z dnia 7 lipca 1994 r. – Prawo budowlane (Dz. U. z 2020 r. poz. 1333, z późn. zm.).

1. ORGAN ADMINISTRACJI ARCHITEKTONICZNO-BUDOWLANEJ

Nazwa: STAROSTWO POWIATOWE W LUBLINIE

2.1. DANE INWESTORA¹⁾

Imię i nazwisko lub nazwa: GMINA BEŁŻYCE

Kraj: POLSKA

Województwo: LUBELSKIE

Powiat: LUBLIN

Gmina: BEŁŻYCE

Ulica: LUBELSKA

Nr domu: 3

Nr lokalu: -----

Miejscowość: BEŁŻYCE

Kod pocztowy: 24-200

Poczta: BEŁŻYCE

Email (nieobowiązkowo):

Nr tel. (nieobowiązkowo):

2.2. DANE INWESTORA (DO KORESPONDENCJI)¹⁾

Wypełnia się, jeżeli adres do korespondencji inwestora jest inny niż wskazany w pkt 2.1.

Kraj: Województwo:

Powiat: Gmina:

Ulica: Nr domu: Nr lokalu:

Miejscowość: Kod pocztowy: Poczta:

Adres skrzynki ePUAP²⁾:

3. DANE PEŁNOMOCNIKA¹⁾

Wypełnia się, jeżeli inwestor działa przez pełnomocnika.

pełnomocnik

pełnomocnik do doręczeń

Imię i nazwisko:

Kraj: Województwo:

Powiat: Gmina:

Ulica: Nr domu: Nr lokalu:

Miejscowość: Kod pocztowy: Poczta:

Adres skrzynki ePUAP²⁾:

Email (nieobowiązkowo):

Nr tel. (nieobowiązkowo):

4. INFORMACJE O ROBOTACH BUDOWLANYCH

Rodzaj, zakres i sposób wykonywania: BUDOWA PLACU ZABAW PRZY PRZEDSZKOLU NR. 2 W MIEJSCOWOŚCI BEŁŻYCE NA DZIAŁCE NR. EWIDENCYJNY 2590/3 I 2590/3 (BEŁŻYCE-WZGÓRZE)

Planowany termin rozpoczęcia³⁾: 10.03.2023

5. DANE NIERUCHOMOŚCI (MIEJSCE WYKONYWANIA ROBÓT BUDOWLANYCH)¹⁾

Województwo: LUBELSKIE

Powiat: LUBLIN

Gmina: BEŁŻYCE

Ulica: SZKOLNA

Nr domu: 4

Miejscowość: BEŁŻYCE

Kod pocztowy: 24-200

Identyfikator działki ewidencyjnej⁴⁾: 060901_4.0002.2590/3, 060901_4.0002.2590/1

6. OŚWIADCZENIE W SPRAWIE KORESPONDENCJI ELEKTRONICZNEJ

Wyrażam zgodę

Nie wyrażam zgody

na doręczanie korespondencji w niniejszej sprawie za pomocą środków komunikacji elektronicznej w rozumieniu art. 2 pkt 5 ustawy z dnia 18 lipca 2002 r. o świadczeniu usług drogą elektroniczną (Dz. U. z 2020 r. poz. 344).

7. ZAŁĄCZNIKI

Oświadczenie o posiadaniu prawa do dysponowania nieruchomością na cele budowlane.

Pełnomocnictwo do reprezentowania inwestora (opłacone zgodnie z ustawą z dnia 16 listopada 2006 r. o opłacie skarbowej (Dz. U. z 2020 r. poz. 1546, z późn. zm.)) – jeżeli inwestor działa przez pełnomocnika.

Potwierdzenie uiszczenia opłaty skarbowej – jeżeli obowiązek uiszczenia takiej opłaty wynika z ustawy z dnia 16 listopada 2006 r. o opłacie skarbowej.

Inne (wymagane przepisami prawa):

PROJEKT BUDOWLANY ZAGOSPODAROWANIA DZIAŁKI NR EWID. 2590/31, 2590/3 W MIEJSCOWOŚCI BEŁŻYCE

8. PODPIS INWESTORA (PEŁNOMOCNIKA) I DATA PODPISU

Podpis powinien być czytelny. Podpis i datę podpisu umieszcza się w przypadku dokonywania zgłoszenia w postaci papierowej.


.....
mgr Ireneusz Lucka

¹⁾ W przypadku większej liczby inwestorów, pełnomocników lub nieruchomości dane kolejnych inwestorów, pełnomocników lub nieruchomości dodaje się w formularzu albo zamieszcza na osobnych stronach i dołącza do formularza.

²⁾ Adres skrzynki ePUAP wskazuje się w przypadku wyrażenia zgody na doręczanie korespondencji w niniejszej sprawie za pomocą środków komunikacji elektronicznej.

³⁾ W przypadku zgłoszenia budowy tymczasowego obiektu budowlanego w polu „Planowany termin rozpoczęcia” należy wskazać również planowany termin rozbiórki lub przeniesienia w inne miejsce tego obiektu.

⁴⁾ W przypadku formularza w postaci papierowej zamiast identyfikatora działki ewidencyjnej można wskazać jednostkę ewidencyjną, obręb ewidencyjny i nr działki ewidencyjnej oraz arkusz mapy, jeżeli występuje.