

# KARTA OTWORU GEOTECHNICZNEGO

Zał.Nr: 4

**30**

Wiertnica:




Miejscowo : D browa, Jaworze, Zagnańsk  
 Gmina: Zagnańsk (gmina wiejska)  
 Powiat: kielecki  
 Województwo: świętokrzyskie

System wiercenia:

Rz dna:

Skala 1 : 20

Data wiercenia:

Wiercenie	Gł boko zwierciadła wody [m p.p.t]	Stratygrafia		Skala [m]	Profil	Przełot [m]	Opis Litologiczny	Symbol gruntu	Warstwa geotechniczna	Wilgotno	Stan gruntu
1	2	3	4	5	6	7	8	9	10	11	
	▽ 0.80	Czwartorz d Czwartorz d					gleba	Gb	III	-	-
		Trias Trias			0.10		piasek drobny z piaskowcem, wi niowy	Pd	VIa	mw	szg
					0.50		zwietrzelina (piaskowiec), wi niowa	KW	VIIIa		
					0.80						