



“VIA2008”

Pracownia Projektów Drogowych

Barbara Kosmacz

ul. Kościańska 7

62-066 Granowo

NIP 995-004-26-73

PROJEKT BUDOWLANY

„Przebudowa drogi gminnej nr 544520P ul. Szkolnej w m. Trzcinica” - II Etap.

OBIEKT BUDOWLANY:	„Przebudowa drogi gminnej nr 544520P ul. Szkolnej w m. Trzcinica” - II Etap.
KATEGORIA OBIEKTU:	XXV – drogi i kolejowe drogi szynowe IV — elementy dróg publicznych i kolejowych dróg szynowych, jak: skrzyżowania i węzły, wjazdy, zjazdy, przejazdy, perony, rampy XXVI – sieci (elektroenergetyczne, telekomunikacyjne, gazowe, ciepłownicze, wodociągowe, kanalizacyjne oraz rurociągi przesyłowe)
LOKALIZACJA:	m. Trzcinica, pow. grodziski, woj. Wielkopolskie Jedn. ewid. 300505_3 Obręb: 0009 Trzcinica Działki: 205
INWESTOR:	Gmina Wielichowo ul. Rynek 10 64-050 Wielichowo
STADIUM:	Projekt budowlany
DATA OPRACOWANIA:	Marzec 2022 r.

JEDNOSTKA PROJEKTOWA		
PROJEKTANT:	Data	Podpis i pieczęćka
<i>Branża drogowa projektant:</i> mgr inż. Barbara Kosmacz	03.2022 r.	
<i>Asystent projektanta:</i> Adam Kosmacz		

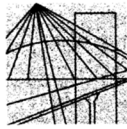
Projektowanie - Kierowanie budowami - Nadzorowanie inwestycji



Spis treści

PROJEKT BUDOWLANY	1
1. Kopia uprawnień projektanta	3
2. Kopia zaświadczenia z WOIB	5
3. Oświadczenie projektanta	7
TOM I	8
PROJEKT ZAGOSPODAROWANIA TERENU	8
TOM II	13
PROJEKT ARCHTEKTONICZNO - BUDOWLANY	13
Rys. nr 1 Plan orientacyjny skala 1:25 000	16
Rys. nr 2 Projekt zagospodarowania terenu skala 1:500	17
Rys. nr 3 Przekroje konstrukcyjne drogi skala 1:50	18
TOM III	19
DECYZJE, OPINIE, UZGODNIENIA I BIOZ	19
1) Warunki techniczne	20
2) Uzgodnienie Gmina Wielichowo	21
3) Opinia geometrii	23
4) Uzgodnienie ZGKiM	24
5) Informacja Dotycząca Bezpieczeństwa i Ochrony Zdrowia	27

1. Kopia uprawnień projektanta



WIELKOPOLSKA
OKRĘGOWA
IZBA
INŻYNIERÓW
BUDOWNICTWA

OKRĘGOWA KOMISJA KWALIFIKACYJNA

sygn. akt WOIB-OKK-DP-DW-0054-0055-298/2007

Poznań, dnia 20 grudnia 2007 r.

DECYZJA

Na podstawie art. 24 ust. 1 pkt 2 ustawy z dnia 15 grudnia 2000 r. o samorządach zawodowych architektów, inżynierów budownictwa oraz urbanistów (Dz. U. z 2001 r. Nr 5 poz. 42, z późn. zm.) i art. 12 ust. 1 pkt 1-5, art. 12 ust. 3 i 4, art. 13 ust. 1 pkt 1 i 2 oraz ust. 3 i 4, art. 14 ust. 1 pkt 2a ustawy z dnia 7 lipca 1994 r. Prawo budowlane (tekst jednolity: Dz. U. z 2006 r. Nr 156 poz. 1118 z późn. zm.) oraz § 18 ust. 1 rozporządzenia Ministra Transportu i Budownictwa z dnia 28 kwietnia 2006 r. w sprawie samodzielnych funkcji technicznych w budownictwie (Dz. U. Nr 83 poz. 578)

decyzją Okręgowej Komisji Kwalifikacyjnej WOIB
otrzymuje

Pani

Barbara Halina Kosmacz

magister inżynier

kierunek: Budownictwo

urodzona dnia 22 maja 1977 r. w Grodzisku Wielkopolskim

UPRAWNIENIA BUDOWLANE
nr ewidencyjny WKP/0252/PWOD/07

do projektowania i kierowania robotami budowlanymi
bez ograniczeń
w specjalności drogowej

UZASADNIENIE

W związku z uwzględnieniem w całości żądania strony, na podstawie art. 107 § 4 K.p.a. odstępuje się od uzasadnienia decyzji. Zakres nadanych uprawnień budowlanych wskazano na odwrocie decyzji.

Pouczenie

1. Podstawą do wykonywania samodzielnych funkcji technicznych w budownictwie stanowi wpis do centralnego rejestru Głównego Inspektora Nadzoru Budowlanego oraz na wpis na listę członków właściwej izby samorządu zawodowego.
2. Od niniejszej decyzji służy odwołanie do Krajowej Komisji Kwalifikacyjnej Polskiej Izby Inżynierów Budownictwa w Warszawie, za pośrednictwem Wielkopolskiej Okręgowej Komisji Kwalifikacyjnej Wielkopolskiej Okręgowej Izby Inżynierów Budownictwa w Poznaniu w terminie 14 dni od daty jej doręczenia.



Skład orzekający
Okręgowej Komisji Kwalifikacyjnej

Przewodniczący – dr inż. Daniel Pawlicki:

Członek Komisji – dr inż. Andrzej Barczyński:

Członek Komisji – mgr inż. Szczepan Mikurenda:

Na podstawie art.12 ust.1 pkt 1, 2, 3, 4 i 5 oraz art. 13 ust. 3 i 4 ustawy Prawo budowlane Pani Barbara Halina Kosmacz jest upoważniona w specjalności drogowej do:

- projektowania, sprawdzania projektów budowlanych w specjalności objętej niniejszymi uprawnieniami i sprawowania nadzoru autorskiego
- kierowania budową lub innymi robotami budowlanymi
- kierowania wytwarzaniem konstrukcyjnych elementów budowlanych oraz nadzoru i kontroli technicznej wytwarzania tych elementów
- wykonywania nadzoru inwestorskiego
- sprawowania kontroli technicznej utrzymania obiektów budowlanych

bez ograniczeń.

Zgodnie z § 18 ust.1 rozporządzenia Ministra Transportu i Budownictwa z dnia 28 kwietnia 2006 r. w sprawie samodzielnych funkcji technicznych w budownictwie, niniejsze uprawnienia uprawniają do projektowania obiektu budowlanego i kierowania robotami budowlanymi związanymi z obiektem budowlanym, takim jak:

- droga, w rozumieniu przepisów o drogach publicznych, z wyłączeniem drogowych obiektów inżynierskich oprócz przepustów
- droga dla ruchu i postoju statków powietrznych oraz przepust

Na podstawie § 15 rozporządzenia Ministra Transportu i Budownictwa z dnia 28 kwietnia 2006 r. w sprawie samodzielnych funkcji technicznych w budownictwie, uprawnienia do projektowania stanowią podstawę do sporządzania projektu zagospodarowania działki lub terenu w zakresie w/w specjalności.

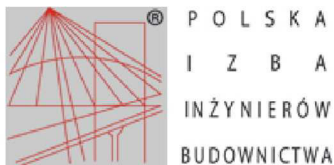
PRZEWODNICZĄCY
Okręgowej Komisji Kwalifikacyjnej
Wielkopolskiej Okręgowej Izby Inżynierów Budownictwa

dr inż. Daniel Pawlicki

Otrzymują:

1. Pani Barbara Halina Kosmacz
62-066 Granowo, ul. Kościańska 7
2. Okręgowa Rada Izby
3. Główny Inspektor Nadzoru Budowlanego
- 4.a/a

2. Kopia zaświadczenia z WOIB



Zaświadczenie

o numerze weryfikacyjnym:

WKP-R2E-NTC-76K *

Pani Barbara Halina Kosmacz o numerze ewidencyjnym WKP/BD/0133/08
adres zamieszkania ul. Kościańska 7 , 62-066 Granowo
jest członkiem Wielkopolskiej Okręgowej Izby Inżynierów Budownictwa i posiada wymagane
ubezpieczenie od odpowiedzialności cywilnej.
Niniejsze zaświadczenie jest ważne od 2021-04-01 do 2022-03-31.

Zaświadczenie zostało wygenerowane elektronicznie i opatrzone bezpiecznym podpisem elektronicznym
weryfikowanym przy pomocy ważnego kwalifikowanego certyfikatu w dniu 2021-02-22 roku przez:

Włodzimierz Draber, Zastępca Przewodniczącego Rady Wielkopolskiej Okręgowej Izby Inżynierów Budownictwa.

(Zgodnie art. 5 ust 2 ustawy z dnia 18 września 2001 r. o podpisie elektronicznym (Dz. U. 2001 Nr 130 poz. 1450) dane w postaci elektronicznej opatrzone bezpiecznym podpisem elektronicznym weryfikowanym przy pomocy ważnego kwalifikowanego certyfikatu są równoważne pod względem skutków prawnych dokumentom opatrzonym podpisami własnoręcznymi.)

* Weryfikację poprawności danych w niniejszym zaświadczeniu można sprawdzić za pomocą numeru weryfikacyjnego zaświadczenia na stronie Polskiej Izby Inżynierów Budownictwa www.piib.org.pl lub kontaktując się z biurem właściwej Okręgowej Izby Inżynierów Budownictwa.





Zaświadczenie
o numerze weryfikacyjnym:
WKP-WB2-HS1-C39 *

Pani Barbara Halina Kosmacz o numerze ewidencyjnym WKP/BD/0133/08
adres zamieszkania ul. Kościańska 7, 62-066 Granowo
jest członkiem Wielkopolskiej Okręgowej Izby Inżynierów Budownictwa i posiada wymagane
ubezpieczenie od odpowiedzialności cywilnej.
Niniejsze zaświadczenie jest ważne od 2022-04-01 do 2023-03-31.

Zaświadczenie zostało wygenerowane elektronicznie i opatrzone bezpiecznym podpisem elektronicznym
weryfikowanym przy pomocy ważnego kwalifikowanego certyfikatu w dniu 2022-02-22 roku przez:

Jerzy Stroński, Przewodniczący Rady Wielkopolskiej Okręgowej Izby Inżynierów Budownictwa.

(Zgodnie art. 5 ust 2 ustawy z dnia 18 września 2001 r. o podpisie elektronicznym (Dz. U. 2001 Nr 130 poz. 1450) dane w postaci
elektronicznej opatrzone bezpiecznym podpisem elektronicznym weryfikowanym przy pomocy ważnego kwalifikowanego certyfikatu są
równoważne pod względem skutków prawnych dokumentom opatrzonym podpisami własnoręcznymi.)

* Weryfikację poprawności danych w niniejszym zaświadczeniu można sprawdzić za pomocą numeru weryfikacyjnego zaświadczenia na
stronie Polskiej Izby Inżynierów Budownictwa www.piib.org.pl lub kontaktując się z biurem właściwej Okręgowej Izby Inżynierów
Budownictwa.



3. Oświadczenie projektanta

Granowo, 03.2022 r.

Oświadczenie

Oświadczam, zgodnie z ustawą z dnia 7 lipca 1994 r. Prawo budowlane Dz. U. 1994 Nr 89 poz. 414 art. 34 pkt. 3d ust. 3 że projekt budowlany dla zadania pt.: „**Przebudowa drogi gminnej nr 544520P ul. Szkolnej w m. Trzcinica**” - II Etap. został wykonany zgodnie z obowiązującymi przepisami i zasadami wiedzy technicznej.

Zgodnie z ustawą z dnia 7 lipca 1994 r. (Prawo budowlane Dz.U. 2018 poz. 1202, 1276, 1496 art. 20 pkt 1.1c) obszar oddziaływania inwestycji mieści się w granicach działek budowlanych zgodnych z projektem zagospodarowania terenu PZT oraz działkach ujętych na stronie tytułowej projektu.

Opracował (branża drogowa,
odwodnienie)
mgr inż. Barbara Kosmacz

TOM I

PROJEKT ZAGOSPODAROWANIA TERENU

„Przebudowa drogi gminnej nr 544520P ul. Szkolnej w m. Trzcinica” - II Etap.

OBIEKT BUDOWLANY: „Przebudowa drogi gminnej nr 544520P ul. Szkolnej w m. Trzcinica” - II Etap.

KATEGORIA OBIEKTU: XXV – drogi i kolejowe drogi szynowe
IV — elementy dróg publicznych i kolejowych dróg szynowych, jak: skrzyżowania i węzły, wjazdy, zjazdy, przejazdy, perony, rampy
XXVI – sieci (elektroenergetyczne, telekomunikacyjne, gazowe, ciepłownicze, wodociągowe, kanalizacyjne oraz rurociągi przesyłowe)

LOKALIZACJA: m. Wielichowo, pow. grodziski,
woj. Wielkopolskie
Jedn. ewid. 300505_5
Obręb: 00009 Trzcinica
Działki: 205

INWESTOR: Gmina Wielichowo
ul. Rynek 10
64-050 Wielichowo

DATA OPRACOWANIA: marzec 2022 r.

JEDNOSTKA PROJEKTOWA		
PROJEKTANT:	Data	Podpis i pieczęćka
<i>Branża drogowa projektant:</i> mgr inż. Barbara Kosmacz	03.2022 r.	
<i>Asystent projektanta:</i> Adam Kosmacz		

A. Przedmiot i cel opracowania

Przedmiotem opracowania jest projekt dla zadania pn. „Przebudowa drogi gminnej nr 544520P ul. Szkolnej w m. Trzcinica” - II Etap. Planowana inwestycja zlokalizowana jest na terenie województwa wielkopolskiego, w powiecie grodziskim, w gminie Wielichowo.

Celem opracowania jest wykonanie projektu określającego technologię oraz zakres wykonania przebudowy drogi gminnej oraz uzyskanie niezbędnych opinii, uzgodnień oraz zgody na realizację inwestycji. Inwestycja ma na celu poprawę płynności ruchu poprzez przebudowę jezdni. Poprawę bezpieczeństwa ruchu drogowego, w tym zmniejszenie wypadkowości. Poprawę, jakości dojazdu do terenów mieszkaniowych oraz zmniejszenie zanieczyszczeń powietrza i hałasu.

B. Inwestor

Gmina Miedzichowo
ul. Poznańska 12
64-361 Miedzichowo

C. Jednostka projektowa

VIA2008 Pracownia Projektów Drogowych
Barbara Kosmacz
ul. Kościańska 7
62-066 Granowo
NIP 995-004-26-73; Regon 300832694

D. Podstawa opracowania

Opracowanie projektu nastąpiło na podstawie umowy zawartej pomiędzy Zamawiającym a Pracownią Projektów Drogowych „Via 2008” Barbara Kosmacz, mającą swą siedzibę w miejscowości Granowo.

E. Dane wyjściowe do projektowania

- Mapa do celów projektowych w skali 1:500.
- Ustawa z 7 lipca 1994 r. - Prawo budowlane (Dz. U. z 2022 r. poz. 88 wraz z późn. zmianami).
- Rozporządzenie Ministra Transportu i Gospodarki Morskiej z dnia 2 marca 1999 roku w sprawie warunków technicznych, jakim powinny odpowiadać drogi publiczne i ich usytuowanie (Dz. U. z 2016 r. poz. 124 wraz z późn. zmianami).
- Rozporządzenie Ministra Infrastruktury z dnia 1 sierpnia 2019 r. zmieniające rozporządzenie w sprawie warunków technicznych, jakim powinny odpowiadać drogi publiczne i ich usytuowanie (Dz.U. 2019 poz. 1643).
- Ustawa z dnia 21 marca 1985 r. o drogach publicznych (Dz. U. z 2022 r. poz. 32 wraz z późn. zmianami).
- Rozporządzenie Ministra Rozwoju z dnia 11 września 2020 r. w sprawie szczegółowego zakresu i formy projektu budowlanego (Dz.U. 2021 poz. 1169 wraz z późn. zmianami)
- Rozporządzenie Ministra Rozwoju, Pracy i Technologii z dnia 25 czerwca 2021 r. zmieniające rozporządzenie w sprawie szczegółowego zakresu i formy projektu budowlanego (Dz. U. 2021 poz. 1169 wraz z późn. zmianami).
- Ustawa z dnia 21.08.1997 r. o gospodarce nieruchomościami (Dz. U. 2021 r. poz. 1899 wraz z późn. zmianami).
- Rozporządzenie Ministra Spraw Wewnętrznych i Administracji z dnia 25 kwietnia 2012r. w sprawie ustalenia geotechnicznych warunków posadowienia obiektów budowlanych (Dz. U. 2012, poz. 463 z późniejszymi zmianami).
- Ustawa z dnia 27 kwietnia 2001r. Prawo ochrony środowiska (Dz. U. z 2021 r. poz. 1973, 2127, 2269).

- Wytyczne Projektowania Dróg wydane przez Generalną Dyрекcję Dróg Publicznych w Warszawie w 1995 roku wraz z późniejszymi zmianami.
- Katalog Typowych Konstrukcji Nawierzchni Podatnych i Półsztywnych wydany przez Generalną Dyрекcję Dróg Krajowych i Autostrad w Gdańsku w 2014 r.
- Wizja lokalna w terenie wraz z pomiarami uzupełniającymi.
- Inne uzgodnienia z Zamawiającym.

F. Podstawowy zakres inwestycji oraz orientacyjna kolejność wykonywania prac:

Przedmiotem inwestycji jest przebudowa drogi gminnej nr 544520P w miejscowości Trzcinica. Przebudowa drogi gminnej projektowana jest na łącznej długości 435,00 m. Zakres opracowania obejmuje wykonanie następujących elementów:

- Roboty geodezyjne.
- Roboty przygotowawcze, zabezpieczenie budowy, oznakowanie tymczasowe itp.
- Roboty rozbiórkowe, załadunek, transport itp.
- Roboty ziemne, załadunek, transport, koryto, rowki, itp.
- Wykonanie/ wymiana/ regulacja innych elementów budowlanych.
- Dostosowanie podłoża do posadowienia projektowanych elementów budowlanych.
- Profilowanie i zagęszczenie podłoża pod warstwy konstrukcyjne.
- Montaż elementów betonowych, żelbetowych itp.
- Wykonanie podsypek, podbudów, warstw konstrukcyjnych i nawierzchni ścieralnych.
- Wykonanie regulacji zaworów, studni, słupków i innych elementów tego wymagających itp.
- Wykonanie/odtworzenie oznakowania stałego oraz odwodnienie.
- Roboty wykończeniowe, uporządkowanie terenu.
- Szczegółową kolejność wykonania robót budowlanych uwzględnić będzie harmonogram robót opracowany przez Wykonawcę.

G. Istniejący stan zagospodarowania terenu i wykaz istniejących obiektów

Stan terenowo – prawny: Teren objęty opracowaniem stanowi pas drogowy drogi gminnej nr 544520P w miejscowości Trzcinica. Teren, na którym planuje się realizację projektowanej inwestycji zlokalizowany jest na działkach ujętych na stronie tytułowej projektu.

Lokalizacja obiektu: Teren budowy obejmuje drogę gminną, która zlokalizowana jest w miejscowości Trzcinica, gm. Wielichowo, w powiecie grodziskim, w województwie wielkopolskim. Tereny przyległe stanowi zabudowa mieszkaniowa oraz tereny zieleni.

Uzbrojenie terenu: W oparciu o mapę zasadniczą oraz o przeprowadzoną wizję lokalną w terenie, można stwierdzić, że w pasach drogowych drogi gminnej zlokalizowane są liczne sieci uzbrojenia podziemnego jak: sieć wodociągowa, telekomunikacyjna, oraz energetyczna napowietrzna nie będące w kolizji.

Jezdnia: Droga gminna nr 544520P została objęta opracowaniem na odcinku o długości 435,00 mb. Jezdnia drogi gminnej nr 544520P na całej długości trasy istnieje o nawierzchni gruntowej. Jezdnia na tym odcinku istnieje o szerokości ok. 4,00 - 5,00 m. Krawędź jezdni pozostaje nieograniczona. Wzdłuż całego odcinka występują ubytki otwarte oraz liczne wyboje i nierówności. Stan techniczny nawierzchni jezdni na opracowywanym odcinku oceniono, jako zły.

Zjazdy: Na przyległe do granicy pasa drogowego posesje istnieją w terenie zjazdy o nawierzchni z gruntowej o niezadowalającym stanie technicznym.

Zieleń przydrożna: Pozostała przestrzeń do granicy pasa drogowego istnieje zagospodarowana na zieleń przydrożną. Wzdłuż jezdni rosną drzewa, które nie tworzą kolizji z przedmiotową inwestycją i nie podlegają wycince.

Odwodnienie: Odwodnienie przedmiotowego układu drogowego odbywa się, jako powierzchniowe z odprowadzeniem wód będących skutkiem opadów atmosferycznych do gruntu oraz terenów zielonych.

H. Projektowane zagospodarowanie terenu

Projekt zakłada zmiany zagospodarowania terenu w zakresie pasa drogowego. W związku z realizacją inwestycji zakłada się realizację prac związanych z:

- przebudową jezdni wraz z infrastrukturą towarzyszącą;
- przebudowę zjazdów
- regulację systemu odwodnienia
- budowę poboczy
- wykonanie terenów zielonych

I. Obszar oddziaływania inwestycji

Przedmiotowa inwestycja przebiegać będzie przez obszar działek ujętych na stronie tytułowej niniejszego projektu. Inwestycja dotyczy drogi gminnej, dla których stosuje się przepisy jak dla dróg publicznych, a dotyczących obszaru oddziaływania inwestycji.

J. Założenia projektowe i rozwiązania geometryczne w planie:

- | | |
|-------------------------------------|----------------|
| ▪ Klasa techniczna drogi | D |
| ▪ Kategoria ruchu dla drogi gminnej | KR2 |
| ▪ Kilometraż drogi gminnej | 0+435,00 |
| ▪ Rodzaj nawierzchni jezdni | min.-asf. |
| ▪ Szerokość jezdni drogi gminnej | 5,00 m |
| ▪ Szerokość poboczy | 0,75 m |
| ▪ Rodzaj nawierzchni poboczy | gruntowe |
| ▪ Odwodnienie | powierzchniowe |

K. Miejscowy plan zagospodarowania przestrzennego

Obszar planowanej inwestycji nie jest objęty miejscowym planem zagospodarowania przestrzennego.

L. Obszary objęte ochroną konserwatorską

Na terenie inwestycji brak obecnie zewidencjonowanych zabytków podlegających ochronie i opiece konserwatorskiej. Planowana inwestycja nie naruszy zasad ochrony dziedzictwa kulturowego i archeologicznego.

M. Tereny górnicze

Działki, na których zlokalizowana jest inwestycja nie leżą na terenach górniczych.

N. Tereny melioracyjne

Działki objęte inwestycją są niezmeliorowane.

O. Charakter, cechy istniejących i przewidywanych zagrożeń dla środowiska oraz higieny i zdrowia użytkowników

Planowana inwestycja nie niesie za sobą negatywnego oddziaływania na środowisko przyrodnicze. Należy zachować następujące warunki środowiskowe:

- Zastosować urządzenia i rozwiązania techniczne, które w najmniejszy sposób ingerują w środowisko.
- Podjąć wszelkie wymagane środki zapobiegające negatywnemu oddziaływaniu przedsięwzięcia na środowisko.
- W trakcie prac budowlanych należy uwzględnić ochronę środowiska na obszarze prowadzenia prac oraz w jego bezpośrednim otoczeniu. Roboty prowadzić w obrębie zaprojektowanego pasa; dążyć do minimalizacji oddziaływania robót na świat roślinny i zwierzęcy. Miejsca parkingowe i trasy przejazdu maszyn budowlanych wyznaczyć w rejonie istniejącego pasa

drogowego, a jeśli będzie to niemożliwe – w miejscach pozbawionych roślinności lub na terenach o najniższych walorach przyrodniczych.

- Chronić przed zniszczeniem roślinność istniejącą w zasięgu działania inwestycji.
- Przy prowadzeniu prac budowlanych dopuszcza się wykorzystywanie i przekształcanie elementów przyrodniczych wyłącznie w takim zakresie, w jakim jest to konieczne w związku z realizacją inwestycji.
- Wykopy ograniczać do niezbędnego minimum.
- Stosować oszczędną gospodarkę materiałową.
- Po zakończeniu prac przywrócić teren do stanu jaki panował przed realizacją inwestycji.

P. Warunki ochrony przeciwpożarowej.

Nie dotyczy.

Opracował:
mgr inż. Barbara Kosmacz

Granowo, 03.2022 r.

TOM II

PROJEKT ARCHTEKTONICZNO - BUDOWLANY

„Przebudowa drogi gminnej nr 544520P ul. Szkolnej w m. Trzcinica” - II Etap.

OBIEKT BUDOWLANY:	„Przebudowa drogi gminnej nr 544520P ul. Szkolnej w m. Trzcinica” - II Etap.
KATEGORIA OBIEKTU:	XXV – drogi i kolejowe drogi szynowe IV — elementy dróg publicznych i kolejowych dróg szynowych, jak: skrzyżowania i węzły, wjazdy, zjazdy, przejazdy, perony, rampy XXVI – sieci (elektroenergetyczne, telekomunikacyjne, gazowe, ciepłownicze, wodociągowe, kanalizacyjne oraz rurociągi przesyłowe)
LOKALIZACJA:	m. Wielichowo, pow. grodziski, woj. Wielkopolskie Jedn. ewid. 300505_5 Obręb: 00009 Trzcinica Działki: 205
INWESTOR:	Gmina Wielichowo ul. Rynek 10 64-050 Wielichowo
DATA OPRACOWANIA:	marzec 2022 r.

JEDNOSTKA PROJEKTOWA		
PROJEKTANT:	Data	Podpis i pieczęćka
<i>Branża drogowa projektant:</i> mgr inż. Barbara Kosmacz	03.2022 r.	
<i>Asystent projektanta:</i> Adam Kosmacz		

A. Rozwiązania geometryczne w planie:

Projekt zakłada zmiany zagospodarowania terenu w zakresie pasa drogowego drogi gminnej nr 544520P. W związku z realizacją inwestycji zakłada się realizację prac związanych z:

Jezdnia: Jezdnia drogi gminnej nr 544520P została zaprojektowana o nawierzchni mineralno – asfaltowej o szerokości 5,00 m. Konstrukcja jezdni zostanie wymieniona na nową, zgodnie z niniejszym projektem. Krawężń jezdni pozostanie nieograniczona.

Odwodnienie: Odwodnienie projektuje się, jako powierzchniowe z odprowadzeniem wód będących skutkiem opadów atmosferycznych z terenu jezdni drogi gminnej nr 544520P poprzez spadki podłużne i poprzeczne niwelety do gruntu. Wody będące skutkiem opadów atmosferycznych zostaną zagospodarowane na działkach Inwestora, do którego Inwestor posiada tytuł prawny i nie spłyną na tereny sąsiednie.

Pobocza: Projektuje się o nawierzchni gruntowej $I_s \Rightarrow 0,98$ o szerokości 0,75 m o pochyleniu poprzecznym równym 8%.

Zjazdy: Zjazdy w obrębie terenu objętego inwestycją zostaną poddane przebudowie tj. zostaną wymienione na nowe o nawierzchni z kruszyw łamanych.

Geotechniczne warunki posadowienia: W terenie istnieją warunki gruntowo-wodne proste. Obiekt zaliczono do pierwszej kategorii geotechnicznej.

Sposób wykonania robót budowlanych: Roboty zostaną wykonane przez wybraną firmę Wykonawczą, wyłonioną w drodze postępowania administracyjnego, która to wykonana zadanie za pomocą sprzętu zmechanizowanego i zasobu ludzkiego wg obowiązujących norm i przepisów.

Geometria: Na początkach oraz końcach przebudowywanego odcinka w/w dróg istnieje konieczność dowiązania się do istniejącego profilu poprzecznego istniejącej jezdni.

B. Układ drogowy w planie

Łączna długość odcinka przebudowywanej drogi wynosi 0+435,00 km. Geometrię oraz elementy trasy w planie przedstawiono na Rys. 2. „Projekt zagospodarowania terenu”.

C. Układ drogowy w przekroju podłużnym

Niweletę przebudowywanej drogi zaprojektowano uwzględniając ukształtowanie terenu. Niweletę zaprojektowano dowiązując się do niwelety nawierzchni przy założeniu zapewnienia minimalnych pochyłeń podłużnych gwarantujących prawidłowe i sprawne odprowadzenie wód opadowych. Niweleta zapewnia również prawidłowe powiązanie z przyległym terenem.

D. Układ drogowy w przekroju poprzecznym

Dla jezdni w przekroju poprzecznym przyjęto pochylenie poprzeczne jednostronne o wartości 2,0%. Dodatkowo zakłada się wykonanie humusowania pozostałego terenu w pasie drogowym o pochyleniu zmiennym tak by układem wysokościowym dowiązać się do terenów przyległych.

E. Przekroje konstrukcyjne drogi

Konstrukcje nowej jezdni przyjęto na podstawie ustalonej z Inwestorem kategorii ruchu: KR3.

Konstrukcja o nawierzchni min.-asf (SMA): Obliczenie konstrukcji: $KR1$ dla $G4 = h_z * 0,60 = 0,80 * 0,55$ min. 48 cm; przyjęto 49 cm

- Proj. profilowanie i zagęszczenie podłoża (dostosowanie podłoża do wymaganych zagęszczeń i nośności)
- Proj. WM warstwa mrozoochronna z mieszanki kruszyw związanej cementem C1,5/2 < 4,0 mPa stabilizowana mechanicznie gr. 20 cm
- Proj. podbudowa zasadnicza z kruszywa łamanego stabilizowanego mechanicznie o uziarnieniu ciągłym 0/63 C90/3 gr. 20 cm
- Proj. warstwa wiążąca z AC 16W jak dla KR3 wg WT2 i WT1 gr. 5 cm
- Proj. warstwa ścieralna z SMA 11 jak dla KR3 wg WT2 i WT1 gr. 4 cm

Zieleń:

- Proj. koszenie traw, chwastów i samosiewów.
- Proj. ścinanie darniny na głębokość 15 cm.
- Proj. profilowanie i zagęszczenie podłoża do wymaganych zagęszczeń i nośności.
- Proj. uzupełnienie wraz z zagęszczeniem i plantowaniem.
- Proj. wykonanie trawników wraz z humusowaniem terenu z obsianiem trawą.

Konstrukcja zjazdów o nawierzchni z kruszyw łamanych:

- Proj. profilowanie i zagęszczenie podłoża pod warstwy konstrukcyjne nawierzchni
- Proj. nawierzchnia z kruszyw łamanych stabilizowanych mechanicznie o uziarnieniu 0/31,5 C90/3 o gr. 20 cm

Pobocze:

- Proj. ścinka poboczy o głębokości 20 cm
- Proj. uzupełnienie przestrzeni do poziomu nawierzchni gruntem kat. 1/2 o gr 20 cm
- Proj. zagęszczone do wskaźnika zagęszczenia gruntu $I_s \geq 0,98$
- Proj. warstwa z kruszyw łamanych lub destruktu o gr. 20 cm

Regulacje wysokościowe:

- Istniejące studnie rewizyjne, zawory wodociągowe, gazowe, studzienki telefoniczne, energetyczne, hydranty itp. znajdujące się w pasie drogowym na odcinku objętym robotami budowlanymi, należy poddać regulacji wysokościowej.

Organizacja ruchu:

- Stałą organizację ruchu należy wykonać zgodnie z projektem stałej organizacji ruchu/ inwentaryzacją oznakowania. W przypadku jakichkolwiek zmian w stałej organizacji ruchu po stronie Wykonawcy zadania leży jej ponowne opracowanie, uzyskanie wymaganych przepisami opinii oraz ponowne zatwierdzenie.
- Czasową organizację ruchu należy wykonać zgodnie z projektem, który pozostaje do wykonania po stronie Wykonawcy.
- Istniejące oznakowanie pionowe w obrębie budowy należy wymienić na nowe.

Uwagi końcowe: Prace należy wykonać zgodnie z niniejszym opracowaniem. Stosować wyłącznie materiały, które są dopuszczone do stosowania zgodnie z obowiązującymi przepisami. Stosując zamienniki, nie można ich zastosować bez przedstawienia certyfikatów oraz aprobat technicznych potwierdzających ich właściwości techniczne. Dokumentację należy odczytywać, jako integralną całość. Naniesiona lokalizacja obiektów i urządzeń podziemnych jest orientacyjna. Nie wyklucza się istnienia innej niezinventaryzowanej infrastruktury terenu. Po zakończeniu budowy należy wykonać kalibrację.

Opracował:
mgr inż. Barbara Kosmacz

Rys. nr 1 Plan orientacyjny skala 1:25 000

Rys. nr 2 Projekt zagospodarowania terenu skala 1:500

Rys. nr 3 Przekroje konstrukcyjne drogi skala 1:50

TOM III DECYZJE, OPINIE, UZGODNIENIA I BIOZ

„Przebudowa drogi gminnej nr 544520P ul. Szkolnej w m. Trzcinica” - II Etap.

OBIEKT BUDOWLANY:	„Przebudowa drogi gminnej nr 544520P ul. Szkolnej w m. Trzcinica” - II Etap.
KATEGORIA OBIEKTU:	XXV – drogi i kolejowe drogi szynowe IV — elementy dróg publicznych i kolejowych dróg szynowych, jak: skrzyżowania i węzły, wjazdy, zjazdy, przejazdy, perony, rampy XXVI – sieci (elektroenergetyczne, telekomunikacyjne, gazowe, ciepłownicze, wodociągowe, kanalizacyjne oraz rurociągi przesyłowe)
LOKALIZACJA:	m. Wielichowo, pow. grodziski, woj. Wielkopolskie Jedn. ewid. 300505_5 Obręb: 00009 Trzcinica Działki: 205
INWESTOR:	Gmina Wielichowo ul. Rynek 10 64-050 Wielichowo
DATA OPRACOWANIA:	marzec 2022 r.

JEDNOSTKA PROJEKTOWA		
PROJEKTANT:	Data	Podpis i pieczęć
<i>Branża drogowa projektant:</i> mgr inż. Barbara Kosmacz	03.2022 r.	
<i>Asystent projektanta:</i> Adam Kosmacz		

1) Warunki techniczne



Gmina Wielichowo

XXX LAT SAMORZĄDU TERYTORIALNEGO
1990 - 2020

Wielichowo, dnia 8 marca 2022 r.

Nr D.7234.1.1.2022

"VIA 2008"
Pracownia Projektów Drogowych
Barbara Kosmacz
ul. Kościańska 7
62-066 Granowo

Dotyczy: wydania warunków technicznych dla zadania „Przebudowa drogi gminnej nr 544520P ul. Szkolnej w m. Trzcinica – II etap” (wniosek z dnia 03.03.2022 r.)

Gmina Wielichowo przesyła rozwiązania dotyczące warunków technicznych dla zadania pt.: „Przebudowa drogi gminnej nr 544520P ul. Szkolnej w m. Trzcinica – II etap”:

- | | |
|--------------------------------------|---|
| - klasa techniczna drogi: | kategoria D, |
| - kategoria ruchu dla jezdni: | KR1, |
| - szerokość jezdni: | (min. 5,00 m), |
| - rodzaj nawierzchni jezdni: | mineralno-asfaltowa, |
| - kategoria ruchu dla zjazdów: | KR1 |
| - zakładana szerokość dla zjazdów: | (min. 3,50 m), |
| - rodzaj nawierzchni zjazdów: | kruszywo łamane |
| - sposób odwodnienia pasa drogowego: | (powierzchniowe do poboczy, terenów zielonych, rowów przydrożnych). |

Z poważaniem

BURMISTRZ

Honorata Kozłowska

Otrzymuje:
1/ Egz. Nr 1 – adresat,
2/ Egz. Nr 2 – a/ a

Prowadzący sprawę:
Dawid Michałowski
Tel. 61 44 33 922, kom. 697 303 079
e-mail: drogi@wielichowo.pl

Strona 1 z 1

Gmina Wielichowo
ul. Rynek 10, 64-050 Wielichowo
NIP: 995-01-49-371 REGON: 631259301
tel. 614433001, fax 614433082, e-mail: urzad@wielichowo.pl, www.wielichowo.pl

2) Uzgodnienie Gmina Wielichowo



Gmina Wielichowo

XXX LAT SAMORZĄDU TERYTORIALNEGO
1990 - 2020

Wielichowo, dnia 28 marca 2022 r.

Nr D.7234.1.1.2022

„VIA 2008”
Pracownia Projektów Drogowych
Barbara Kosmacz
ul. Kościańska 7
62-066 Granowo

Dotyczy: uzgodnienia przebiegu lokalizacji projektowanej inwestycji pt.: „Przebudowa odc. drogi gminnej nr 544520P ul. Szkolnej w m. Trzciniца – II etap” (wniosek z dnia 18.03.2022 roku).

Uzgodnienie

Burmistrz Wielichowa uzgadnia pozytywnie i bez uwag przebieg lokalizacji projektowanej inwestycji pt.: „Przebudowa drogi powiatowej nr 3571P Dębsko – Prochy w miejscowości Prochy”, wg lokalizacji jak zaznaczono na załączonym projekcie zagospodarowania terenu, załącznik nr 1 do niniejszego uzgodnienia.

Integralną część niniejszego uzgodnienia stanowi PZT z klauzulą uzgadniającą (zał. nr 1 do uzgodnienia).

Z poważaniem


BURMISTRZ
Honorata Kozłowska

Załączniki:

1) Projekt zagospodarowania terenu – 1 egz.

Otrzymuje:

1/ Egz. Nr 1 – adresat,
2/ Egz. Nr 2 – n/a

Prowadzący sprawę:

Dawid Michałowski
Tel. 61 44 33 922, kom. 697 303 079
e-mail: drogi@wielichowo.pl

Strona 1 z 1

Gmina Wielichowo
ul. Rynek 10, 64-050 Wielichowo
NIP: 995-01-49-371 REGON: 631259301
tel. 614433001, fax 614433082, e-mail: urzad@wielichowo.pl, www.wielichowo.pl

3) Opinia geometrii



Tyndy
HIT 2004 i 2009



powiat grodziski



Certyfikat
PRZEBRZYSTA POLSKA



Certyfikat
BEZPIECZEŃSTWA ZPP

S T A R O S T A G R O D Z I S K I

ul. Żwirki i Wigury 1 62-065 Grodzisk Wielkopolski tel. 61 44 52 500 fax. 61 44 52 555
e-mail: starostwo@pgw.pl www.pgw.pl

Grodzisk Wlkp., dnia 06.04.2022 r.

IG-DP.710.12.2022

"VIA 2008"

Pracownia Projektów Drogowych

Barbara Kosmacz

ul. Kościańska 7

62 - 066 Granowo

W odpowiedzi na pismo złożone w dniu 04.04.2022 r. dotyczące wydania opinii o geometrii drogi w projekcie budowlanym dla zadania pod nazwą: "Przebudowa drogi gminnej nr 544520P ul. Szkolnej w m. Trzcinica" – II Etap, na podstawie § 3 ust.1 pkt 6 Rozporządzenia Ministra Infrastruktury z dnia 23 września 2003 r. w sprawie szczegółowych warunków zarządzania ruchem na drogach oraz wykonywania nadzoru nad tym zarządzeniem (Dz.U. z 2017 r., poz. 784 t.j.), w zakresie przedłożonych planów opiniuję bez uwag.

Z poważaniem


STAROSTA
Mariusz Zgaiński

Otrzymują:

1. Adresat.
2. aa. 1 egz.

Osoba zajmująca się sprawą: J.B. - tel. 61 44 46 385.

4) Uzgodnienie ZGKiM

ZAKŁAD GOSPODARKI
KOMUNALNEJ I MIESZKANIOWEJ
Sp. z o.o.
64-050 Wielichowo, ul. Rynek 10a
tel. /61/ 44 21 185, fax /61/ 44 21 285
NIP 788-11-65-525

Wielichowo, 27.04.2022r.

„VIA 2008”

Pracownia Projektów Drogowych

Barbara Kosmacz

ul. Kościańska 7

62-066 Granowo

Dotyczy: Uzgodnienia do zadania pn.: „Przebudowa drogi gminnej nr 544520P przy ul. Szkolnej w m. Trzcinica” - II etap.

Zakład Gospodarki Komunalnej i Mieszkaniowej Sp. z o.o. uzgadnia planowaną przebudowę odcinka drogi gminnej nr 544520P – ul. Szkolna w m. Trzcinica – II etap.

Zakład Gospodarki Komunalnej i Mieszkaniowej Sp. z o.o. potwierdza przebieg sieci wodociągowej kolorem niebieskim oraz nanosi kanalizację sanitarną kolorem czerwonym. Przedłożony projekt uzgadnia pod następującymi warunkami:

1. Roboty ziemne w odległości mniejszej niż 2 metrów od uzbrojenia naziemnego sieci wodociągowej, sieci kanalizacyjnej, przyłączy należy wykonać ręcznie bez używania sprzętu mechanicznego.
2. W przypadku natrafienia na podziemne urządzenia wod.-kan. nie naniesione na planie sytuacyjnym należy zawiadomić Zakład Gospodarki Komunalnej i Mieszkaniowej Sp. z o.o. w Wielichowie.
3. Inwestor ponosi odpowiedzialność za spowodowanie uszkodzeń urządzeń wod-kan w czasie wykonywania robót oraz za uszkodzenia i szkody, które mogą powstać w przyszłości na skutek przeprowadzonych robót.
4. Wszystkie koszty związane z usunięciem szkód wynikających z niespełnionych wyżej wymienionych warunków ponosi inwestor.

5. Wykonawca jest zobowiązany zgłosić do Zakładu Gospodarki Komunalnej i Mieszkaniowej Sp. z o.o prace w strefie sieci wodociągowej na 7 dni przed przystąpieniem do robót.

Prezes Zarządu


Błażej Nadobnik

5) Informacja Dotycząca Bezpieczeństwa i Ochrony Zdrowia

A. Tytuł opracowania

„Przebudowa drogi gminnej nr 544520P ul. Szkolnej w m. Trzcinica” - II Etap.

B. Podstawa sporządzenia informacji

- Art. 20, Ust. 1, pkt 1b Ustawy *Prawo Budowlane* z dnia 07.07.1994 r. (Dz. U. z 2020 poz. 148, 471, 695, 782, 1086 wraz z zmianami)
- Rozporządzenia Ministra Infrastruktury w sprawie informacji dotyczącej bezpieczeństwa i ochrony zdrowia oraz planu bezpieczeństwa i ochrony zdrowia z 23 czerwca 2003 r. (Dz. U. nr 120 poz. 1126 wraz z zmianami)
- Ustawa z dnia 7 lipca 1994 roku *Prawo Budowlane* (Dz. U. Nr 207 poz. 2016 z 2003 r. wraz z zmianami),
- Rozporządzenie Ministra Transportu, Budownictwa i Gospodarki Morskiej z dnia 25 kwietnia 2012 r. w sprawie szczegółowego zakresu i formy projektu budowlanego (Dz. U. 2012, poz. 462 wraz z zmianami),
- Rozporządzenie Ministra Infrastruktury z dnia 2 września 2004 r. w sprawie szczegółowego zakresu i formy dokumentacji projektowej, specyfikacji technicznych wykonywania i odbioru robót budowlanych oraz programu funkcjonalno - użytkowego (Dz. U. Nr 202, poz. 2072 wraz z zmianami),
- Rozporządzenie Ministra Transportu i Gospodarki Morskiej z dnia 02.03.1999 r. w sprawie warunków technicznych, jakim powinny odpowiadać drogi publiczne i ich usytuowanie (Dz. U. Nr 43 poz. 430 wraz z zmianami),

C. Inwestor

Gmina Wielichowo
ul. Rynek 10
64-050 Wielichowo

D. Projektant

Barbara Kosmacz
ul. Kościańska 7
62-066 Granowo

E. Kolejność realizacji projektowanej inwestycji:

Kolejność wykonania robót powinien uwzględniać harmonogram robót opracowany przez Wykonawcę zadania wyłonionego na etapie postępowania administracyjnego.

F. Wykaz istniejących obiektów budowlanych

- zgodnie z opisem technicznym

G. Wykaz elementów zagospodarowania działki lub terenu, które mogą stwarzać zagrożenie bezpieczeństwa i zdrowia ludzi

Na działkach w obrębie, których realizowane będą roboty związane z projektem, występują elementy zagospodarowania terenu, które mogą stwarzać zagrożenie bezpieczeństwa i zdrowia ludzi, (zgodnie z opisem technicznym). Podczas realizacji robót budowlanych mogą wystąpić przewidywane zagrożenia: (roboty wykonywane przy użyciu sprzętu zmechanizowanego).

H. Wykazanie dotyczące przewidywanych zagrożeń występujących podczas realizacji robót budowlanych określające skalę i rodzaje zagrożeń oraz miejsce i czas ich wystąpienia
Wykonanie wykopów i nasypów.

Zagrożenie: najechanie, potrącenie przez maszynę lub samochód ciężarowy.

Zastosowanie środków profilaktycznych:

- oznakowanie robót drogowych zgodnie z instrukcją oznakowania prowadzonych robót drogowych w pasie drogowym lub działce Zamawiającego,
- stosowanie znaków ostrzegawczych, informacyjnych, zapór, świateł ostrzegawczych,
- stosowanie kamizelek ostrzegawczych z elementami odblaskowymi,
- zachowanie ostrożności i uwagi,
- szkolenie w zakresie BHP.

Zagrożenie: potknięcie, poślizgnięcie podczas poruszania się po płaszczyźnie.

Zastosowanie środków profilaktycznych:

- wyznaczenie ciągów komunikacyjnych o równej nawierzchni,
- zapewnianie ładu i porządku na budowie,
- stosowanie odpowiedniego obuwia do warunków pracy (z podeszwami przeciwpoślizgowymi),
- szkolenie w zakresie BHP i profilaktyczne badania lekarskie.

Zagrożenie: uderzenie sprzętem maszyn do robót ziemnych.

Zastosowanie środków profilaktycznych:

- praca w bezpiecznej odległości od pracującej maszyny,
- nadzór nad wykonywanymi robotami i właściwa organizacja pracy,
- przestrzeganie przepisów przez operatorów maszyn,
- stosowanie przez pracowników odzieży i obuwia roboczego oraz hełmu,
- szkolenie w zakresie BHP.

Obsługa maszyn i urządzeń.

Zagrożenie: ruchome części maszyn oraz ostre lub wystające elementy.

Zastosowanie środków profilaktycznych:

- stosowanie właściwych osłon części ruchomych np. osłon tarcz do pił, napędów tarczowych, pasowych itp,
- dobra znajomość instrukcji obsługi,
- oznakowanie osłon oraz wystających poza gabaryt części maszyn i urządzeń zgodnie z PN,
- odpowiednia odzież robocza bez zwisających elementów,
- stosowanie odpowiednich narzędzi tnących np. kompletna tarcza piły itp.
- porządek na stanowisku, właściwy nadzór.

Zagrożenie: prace przeładunkowe przy pomocy dźwigów - uderzenia hakami lub zawieszonym ciężarem.

Zastosowanie środków profilaktycznych:

- stosowanie urządzeń dźwignicowych posiadających aktualny odbiór przez UDT,
- terminowe i zgodne z przepisami wykonywanie przeglądów urządzeń dźwignicowych,
- obsługiwanie urządzeń dźwignicowych przez operatorów posiadających właściwe uprawnienia,
- stosowanie sprzętu podnośnego zgodnie z instrukcją obsługi

Obsługa i cięcie piłą do przecinania nawierzchni bitumicznych i betonowych.

Zagrożenie: zaproszenie oczu i wprowadzenie pyłu do dróg oddechowych.

Zastosowanie środków profilaktycznych:

- stosowanie okularów, gogli lub osłon przeciwdopryskowych,

- stosowanie masek przeciwpyłowych,
- stosowanie wody przy cięciu nawierzchni i elementów betonowych.

Zagrożenie: hałas

Zastosowanie środków profilaktycznych:

- dobór odpowiednich ochron słuchu,
- wyposażenie pracowników i wyegzekwowania stosowania przydzielonych ochron słuchu,
- oznakowanie strefy hałasu tablicami ostrzegawczymi,
- systematycznie badania lekarskie.

Obsługa elektronarzędzi.

Zagrożenie: porażenie prądem elektrycznym.

Zastosowanie środków profilaktycznych:

- dokonywanie konserwacji i przeglądów elektronarzędzi zgodnie z instrukcją,
- zabezpieczenie przewodów elektrycznych przed uszkodzeniami mechanicznymi,
- wykonywanie badań skuteczności ochrony przeciwpożarowej urządzeń i rezystencji izolacji instalacji elektrycznej,
- wykonywanie robót instalacyjnych przez pracownika posiadającego odpowiednie uprawnienia,
- szkolenia BHP.

Obsługa zagęszczarki ubijakowej i płytowej.

Zagrożenie: wibracja.

Zastosowanie środków profilaktycznych:

- stosowanie właściwie dobranych amortyzatorów,
- wprowadzanie nowoczesnych narzędzi ręcznych o obniżonym poziomie drgań,
- ograniczenie czasu eksploatacji na drgania,
- stosowanie ochron indywidualnych (rękawice antywibracyjne).

Zagrożenie: przygniecenie kończyn dolnych lub górnych spowodowane transportowanym ręcznie lub układanym elementem.

Zastosowanie środków profilaktycznych: jak wyżej. Układanie drobnych elementów betonowych.

- przestrzeganie norm przenoszenia ciężarów,
- stosowanie obuwia ochronnego oraz odpowiednich rękawic,
- stosowanie przy podnoszeniu krawężników kleszczy,
- przestrzeganie zasad i instrukcji dot. zespołowego przenoszenia ciężarów,
- zachowanie ostrożności,
- szkolenie BHP.

I. Wykazanie sposobu przeprowadzenia instruktażu pracowników przed przystąpieniem do realizacji robót szczególnie niebezpiecznych

- Prace budowlane objęte zakresem niniejszego opracowania muszą być wykonywane przez osoby przeszkolone w zakresie bezpieczeństwa i higieny pracy, pod nadzorem osoby posiadającej uprawnienia do prowadzenia takich robót.

Ogólne zasady BHP:

- na terenie budowy cały czas należy używać odzieży i obuwia ochronnego, kasków, kamizelek ostrzegawczych z elementami odblaskowymi,
- używanie lub posiadanie na terenie budowy wyrobów alkoholowych i narkotyków jest zabronione,
- bez pozwolenia nie wolno wchodzić do stref zabronionych,
- unikać niepotrzebnego ryzyka,

- natychmiast należy powiadomić przełożonego o powstaniu niebezpiecznej sytuacji lub warunków,
- wszystkie wypadki lub zdarzenia muszą być natychmiast zgłaszane,
- wszyscy operatorzy muszą mieć udokumentowane kwalifikacje do obsługi specjalistycznych maszyn, urządzeń, narzędzi itp.

J. Wykazanie środków technicznych i organizacyjnych, zapobiegających niebezpieczeństwom wynikającym z wykonywania robót budowlanych w strefach szczególnego zagrożenia zdrowia lub w ich sąsiedztwie, w tym zapewniającym bezpieczną i sprawną komunikację, umożliwiającą szybka ewakuację na wypadek pożaru, awarii i innych zagrożeń

- przy wykonywaniu prac stosować standardowe, dostosowane do rodzaju prac, środki ochrony zdrowia,
- przed rozpoczęciem budowy opracować plan budowy i opisać sposoby ewakuacji na wypadek zagrożeń,
- zwrócić szczególną uwagę na uniemożliwienie kontaktu osób postronnych z placem budowy (w czasie prac i podczas przerw w ich prowadzeniu),
- wszystkie prace prowadzić pod nadzorem osób posiadających odpowiednie uprawnienia i kwalifikacje.

K. Wytyczne dla Kierownika budowy do opracowania planu „BIOZ”

Część opisowa zawierać powinna ponadto:

- informację o wydzieleniu i oznakowaniu miejsca prowadzenia robót budowlanych, stosownie do rodzaju zagrożenia;
- informację o sposobie prowadzenia instruktażu pracowników przed przystąpieniem do realizacji robót szczególnie niebezpiecznych, w tym:
- określenie zasad postępowania w przypadku wystąpienia zagrożenia,
- konieczność stosowania przez pracowników środków ochrony indywidualnej, zabezpieczających przed skutkami zagrożeń,
- zasady bezpośredniego nadzoru nad pracami szczególnie niebezpiecznymi przez wyznaczone w tym celu osoby:
 - określenie sposobu przechowywania i przemieszczania materiałów, wyrobów, substancji oraz preparatów niebezpiecznych na terenie budowy;
 - wskazanie środków technicznych i organizacyjnych, zapobiegających niebezpieczeństwom wynikającym z wykonywania robót budowlanych w strefach szczególnego zagrożenia zdrowia lub w ich sąsiedztwie, w tym zapewniających bezpieczną i sprawną komunikację, umożliwiającą szybką ewakuację na wypadek pożaru, awarii i innych zagrożeń;
 - wskazanie miejsca przechowywania dokumentacji budowy oraz dokumentów niezbędnych do prawidłowej eksploatacji maszyn i innych urządzeń technicznych.

Część rysunkowa, opracowana na kopii projektu zagospodarowania działki lub terenu, zawierająca dane umożliwiające łatwe odczytanie części opisowej, w szczególności:

- czytelną legendę;
- oznaczenie czynników mogących stwarzać zagrożenie;
- rozmieszczenie urządzeń przeciwpożarowych wraz z parametrami poboru mediów, punktami czerpalnymi, zaworami odcinającymi, drogami dojazdowymi;
- rozmieszczenie sprzętu ratunkowego (w tym pływającego, jeżeli jest to uzasadnione rodzajem robót), niezbędnego przy prowadzeniu robót budowlanych;
- rozmieszczenie i oznaczenie granic obszarów wewnętrznych i zewnętrznych stref ochronnych, wynikających z przepisów odrębnych, takich jak strefy magazynowania i składowania materiałów, wyrobów, substancji oraz preparatów niebezpiecznych, strefy pracy sprzętu zmechanizowanego i pomocniczego;

- rozmieszczenie placów produkcji pomocniczej, takich jak węzły produkcji betonu cementowego i asfaltowego, prefabrykatów;
- przedstawienie rozwiązań układów komunikacyjnych, transportu na potrzeby budowy oraz ogrodzenia terenu i lokalizację pomieszczeń higieniczno-sanitarnych.

W planie BIOZ nie umieszcza się żadnych danych dotyczących obiektów lub części tych obiektów służących obronności lub bezpieczeństwu, które mogą ujawnić charakter, przeznaczenie i nazwę tych obiektów. Zakres wyłączenia określa inwestor zgodnie z przepisami odrębnymi. Wprowadzane zmiany, wynikające z postępu robót budowlanych, a dotyczące bezpieczeństwa i ochrony zdrowia w części opisowej i w części rysunkowej planu bioz, powinny być opatrzone adnotacją kierownika budowy o przyczynach ich wprowadzenia.

Szczegółowy zakres robót budowlanych, o których mowa w art. 21a ust. 2 pkt 1-10 ustawy, obejmuje:

- roboty budowlane, których charakter, organizacja lub miejsce prowadzenia stwarza szczególnie wysokie ryzyko powstania zagrożenia bezpieczeństwa i zdrowia ludzi, a w szczególności przysypania ziemią lub upadku z wysokości:
 - wykonywanie wykopów o ścianach pionowych bez rozparcia o głębokości większej niż 1,5 m oraz wykopów o bezpiecznym nachyleniu ścian o głębokości większej niż 3,0 m,
 - roboty, przy których wykonywaniu występuje ryzyko upadku z wysokości ponad 5,0 m,
 - rozbiórki obiektów budowlanych o wysokości powyżej 8 m,
 - roboty wykonywane na terenie czynnych zakładów przemysłowych,
 - montaż, demontaż i konserwacja rusztowań przy budynkach wysokich i wysokościowych,
 - roboty wykonywane przy użyciu dźwigów,
 - montaż elementów konstrukcyjnych,
- roboty budowlane, przy prowadzeniu których występują działania substancji chemicznych lub czynników biologicznych zagrażających bezpieczeństwu i zdrowiu ludzi:
 - roboty prowadzone w temperaturze poniżej -10°C,
 - roboty polegające na usuwaniu wyrobów budowlanych zawierających azbest;
- roboty budowlane stwarzające zagrożenie promieniowaniem jonizującym:
 - roboty remontowe i rozbiórkowe obiektów przemysłu energii atomowej,
 - roboty remontowe i rozbiórkowe obiektów, w których realizowane były procesy technologiczne z użyciem izotopów;
- roboty budowlane, prowadzone w pobliżu linii wysokiego napięcia lub czynnych linii komunikacyjnych:
 - roboty wykonywane w odległości liczonej poziomo od skrajnych przewodów, mniejszej niż 15,0 m dla linii o napięciu znamionowym 110 kV,
 - roboty wykonywane w odległości liczonej poziomo od skrajnych przewodów, mniejszej niż 30,0 m - dla linii o napięciu znamionowym powyżej 110 kV,
 - budowa i remont sieci elektrotrakcyjnej,
 - budowa i remont urządzeń sterowania ruchem kolejowym, położonych wzdłuż linii kolejowej,
 - wszystkie roboty budowlane, wykonywane na obszarze kolejowym w warunkach prowadzenia ruchu kolejowego;
- roboty budowlane stwarzające ryzyko utonięcia pracowników:
 - roboty prowadzone z wody lub pod wodą,
 - montaż elementów konstrukcyjnych obiektów mostowych,
 - fundamentowanie podpór mostowych i innych obiektów budowlanych na palach,
 - roboty prowadzone przy budowłach piętrzących wodę, przy wysokości piętrzenia powyżej 1,00m;
- roboty budowlane prowadzone w studniach, pod ziemią i w tunelach:

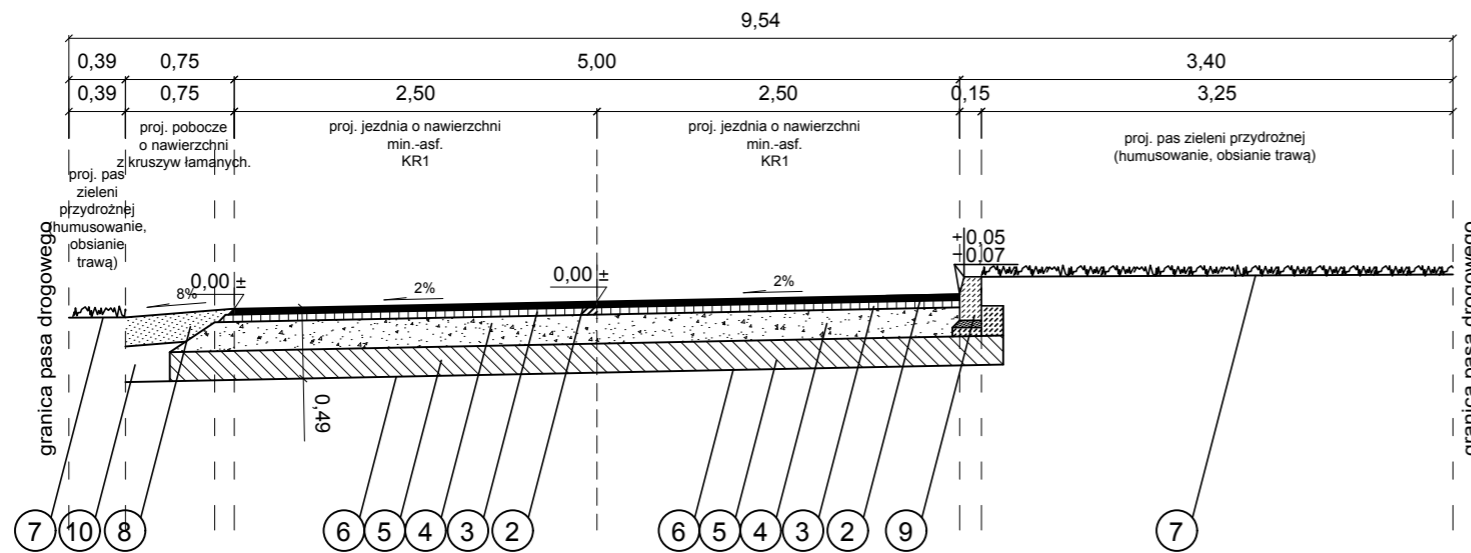
- roboty prowadzone w zbiornikach, kanałach, wnętrzach urządzeń technicznych i w innych niebezpiecznych przestrzeniach zamkniętych,
- roboty związane z wykonywaniem przejść rurociągów pod przeszkodami metodami: tunelową, przecisku lub podobnymi;
- roboty budowlane wykonywane przez kierujących pojazdami zasilanymi z linii napowietrznych, przy budowie, remoncie i rozbiórce torowisk;
- roboty budowlane wykonywane w kesonach, z atmosferą wytwarzaną ze sprężonego powietrza, przy budowie i remoncie nabrzeży portowych i przepraw mostowych;
- roboty budowlane wymagające użycia materiałów wybuchowych:
 - roboty ziemne związane z przemieszczaniem lub zagęszczaniem gruntu
 - roboty rozbiórkowe, w tym wykonywanie otworów w istniejących elementach konstrukcyjnych obiektów;
- roboty budowlane, prowadzone przy montażu i demontażu ciężkich elementów prefabrykowanych, których masa przekracza 1,00t.

Opracował projektant:
mgr inż. Barbara Kosmacz



Jednostka projektowa: "VIA 2008" Pracownia Projektów Drogowych Barbara Kosmacz ul. Kościłńska 7, 62-066 Granowo		Inwestor: Gmina Wielichowo ul. Rynek 10 64-050 Wielichowo	
Opis: „Przebudowa drogi gminnej nr 544520P ul. Szkolnej w m. Trzcinica” - II Etap.			Data: 02.2022
Nazwa rysunku: Plan orientacyjny			Skala: 1:10000
Projektant: mgr inż. Barbara Kosmacz	Nr Uprawnień: WKP/0252/PWDD/07	Podpis:	Nr rys.: 1
Asystent projektanta: Adam Kosmacz			

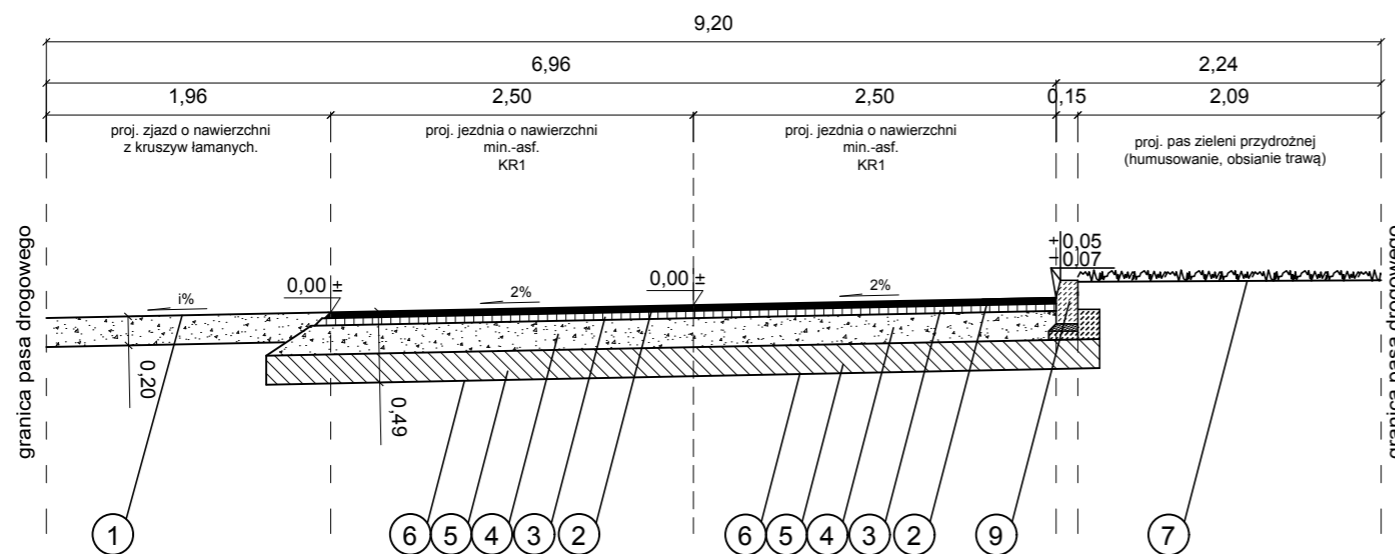
PRZEKRÓJ I-I KM 0+208,22



LEGENDA:

- 1 proj. zjazd o nawierzchni z kruszyw łamanych stabilizowanych mechanicznie 0/31,5 mm C90/3 gr. 20 cm
- 2 proj. warstwa ściernalna z AC11S dla KR1 wg WT1 i WT2 gr. 4 cm
- 3 proj. warstwa wiążąca z AC16W jak dla KR1 wg WT2 gr. 5 cm
- 4 proj. podbudowa zasadnicza z kruszywa łamanego stabilizowanego mechanicznie 0/63 mm C90/3 gr. 20 cm
- 5 proj. warstwa mrozoochronna z mieszanki kruszyw związanej spoiwem hydraulicznym C3/4 gr. 20 cm
- 6 proj. profilowanie i zagęszczenie podłoża (dostosowanie podłoża do wymaganych zagęszczeń i nośności)
- 7 proj. pas zieleni przydrożnej zahumusowany i obsiany trawą
- 8 proj. pobocze o nawierzchni z kruszyw łamanych $I_s \geq 0,98$
- 9 proj. krawężnik betonowy 15x30 cm na ławie betonowej z oporem betonu C12/15
- 10 proj. mieszanka optymalna z kruszyw łamanych stabilizowanych mechanicznie 0/31,5 mm C90/3

PRZEKRÓJ I-I KM 0+287,47



Jednostka projektowa: "VIA 2008" Pracownia Projektów Drogowych Barbara Kosmacz ul. Kościańska 7, 62-066 Granowo		Inwestor: Burmistrz Gminy Wielichowo ul. Rynek 10 64-050 Wielichowo	
Opis: „Przebudowa drogi gminnej nr 544520P ul. Szkolnej w m. Trzcina” - II Etap.			Data: 02.2022
Nazwa rysunku: Przekroje konstrukcyjne drogi			Skala: 1:50
Projektant: mgr inż. Barbara Kosmacz	Nr Uprawnień: WKP/0252/PWOD/07	Podpis:	
Asystent projektanta: Adam Kosmacz			Nr rys. 3