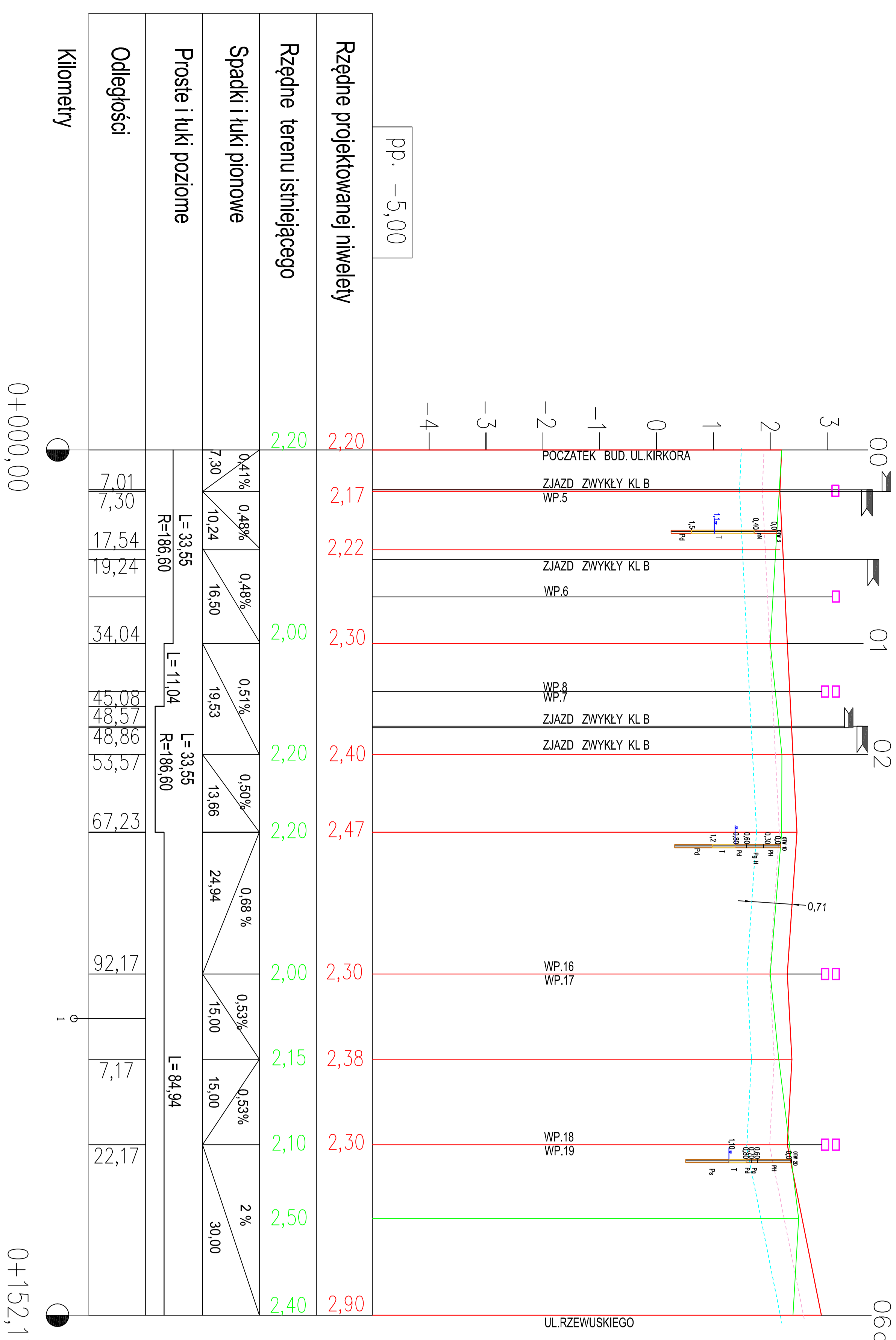
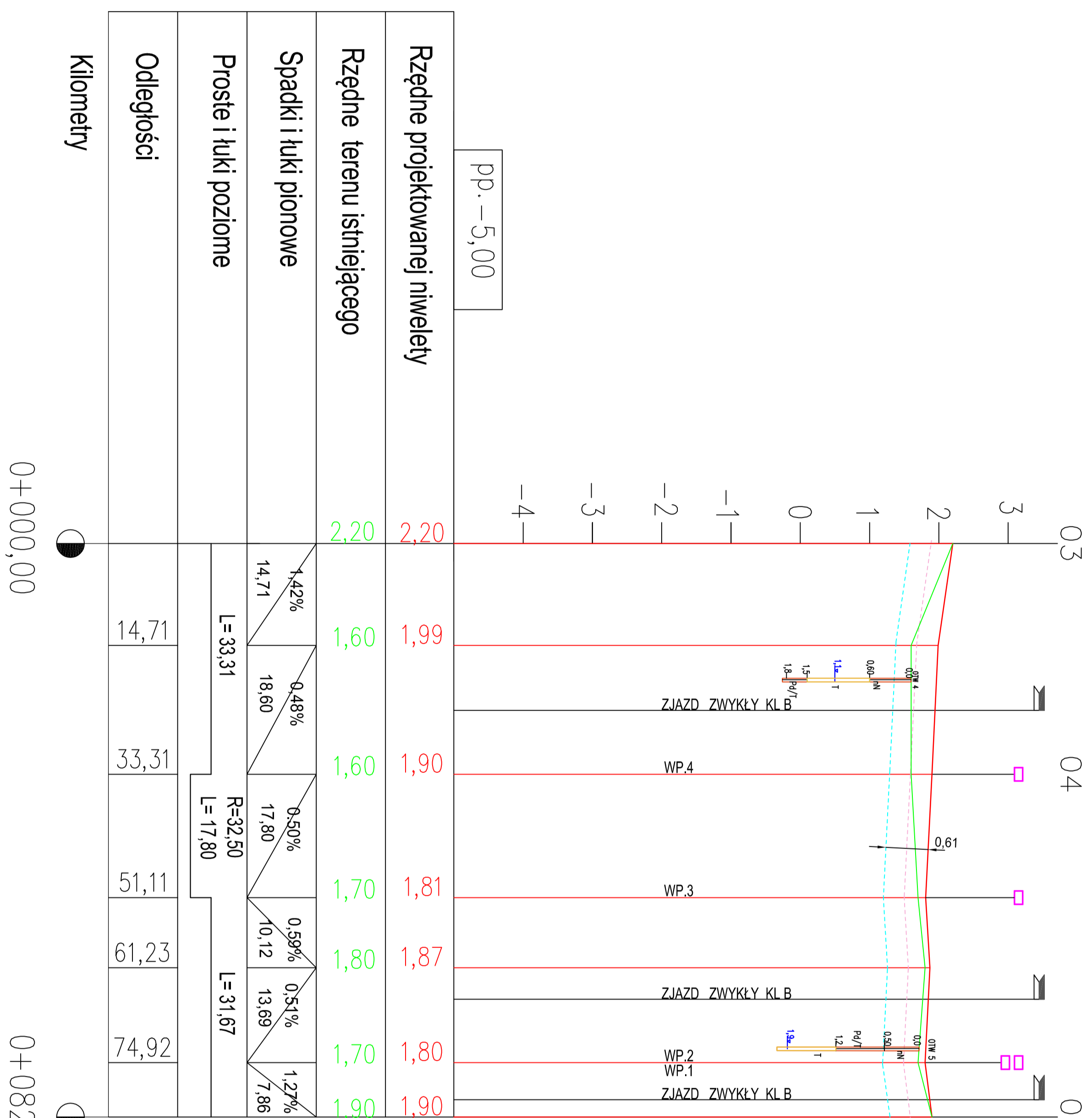


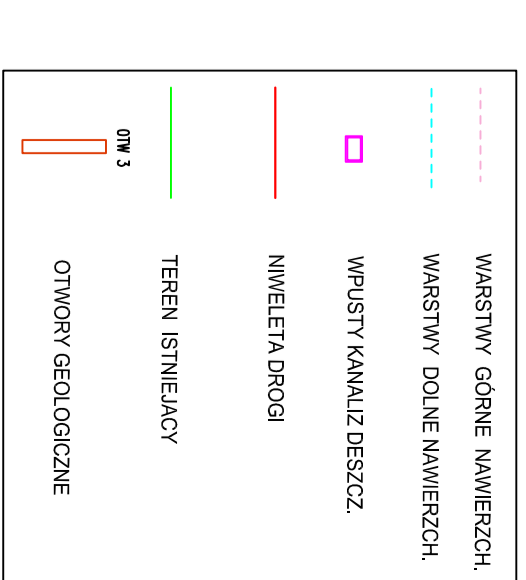
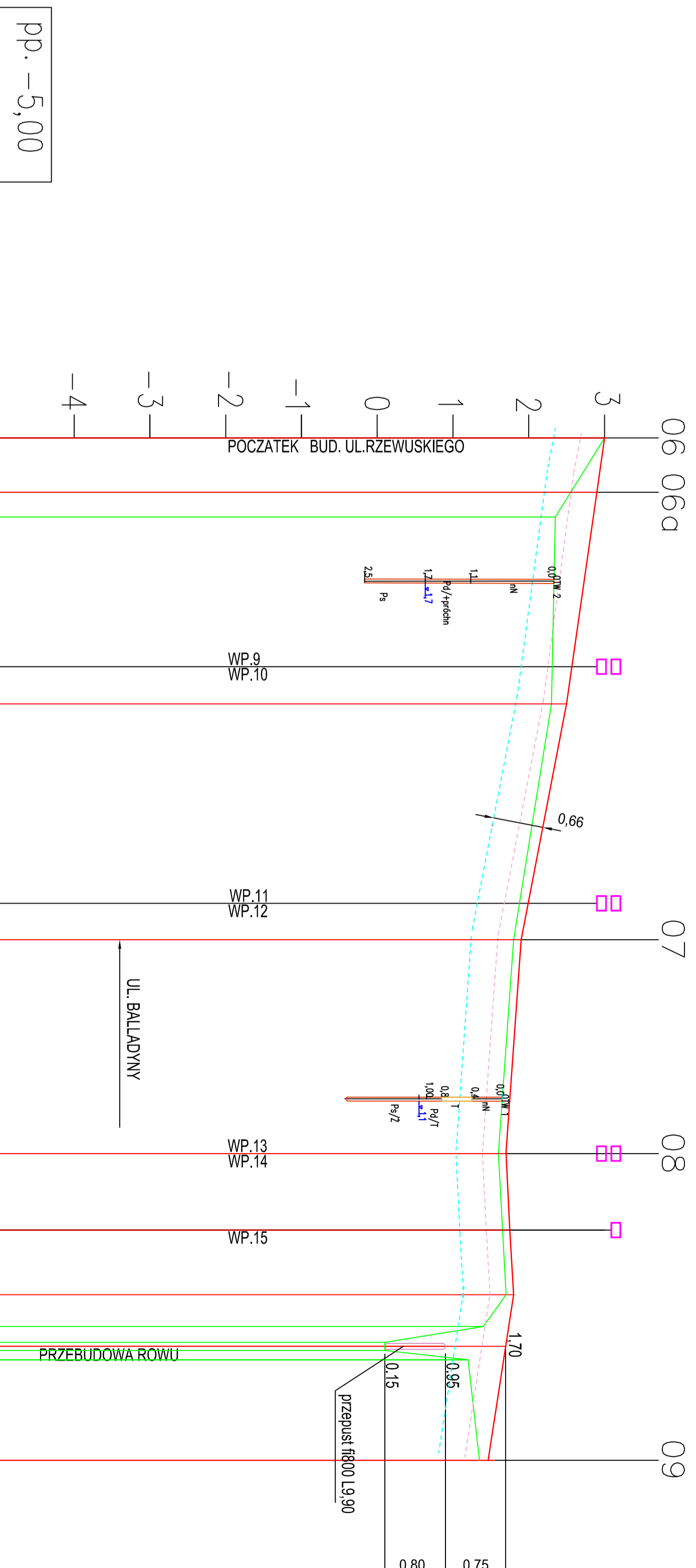
## PROFIL PODŁUŻNY 00 - 01 - 02 - 06a /KIRKORAV



## PROFIL PODŁUŻNY 03 - 04-05 / L SNIADECKIEJ/



PROFIL PODŁUŻNY 06-07-08-09 /RZEWUSKIEGO, BALLADYNY



Rzędne projektowanej niwelety	3,00	2,90	2,50	1,90	1,70	1,75	1,80	1,70	1,46
Rzędne terenu istniejącego	3,00	2,35	2,30	1,80	1,60	1,70	1,40	1,20	1,35
Spadki i łuki pionowe	1,39% 7,19	1,43% 27,93	1,92% 31,14	0,70% 28,24	0,50% 10,10	0,58% 8,84	1,46% 6,82	1,59% 15,04	
Proste i łuki poziome	L=134,99								
Odległości	7,19	30,21 35,12	61,45 66,26	94,50	4,60	13,14	19,96		
Kilometry	<div> <div>0+000,00</div> <div>0+134,99</div> </div>								

ZAMAWIAJĄCY	GMINA MIEJSKA PRUSZCZ GDAŃSKI UL. GRUNWALDZKA 20, 83-600 PRUSZCZ GDAŃSKI		
WYKONAWCA	ANDRZEJ MACIORSKI, 83-600 ROTMANKA UL. PRUSZKOWSKA 1A, KULIX M.11		
TEMAT:	BUDOWA ULICY ŚNADOWEJ ORAZ OZNAČENIE ULICY WIKTORIA I RZEWUSKIEGO ALINY W PRUSZCZU GDAŃSKIM		
TEMAT RYS.	PROFYLE PODŁOŻNE		
DEZYGNACJA	PROJEKTANT: mgr ANDRZEJ MACIORSKI SPRAWDZĄCY: mgr inż. ANDRZEJ KOPKOWSKI		
TERMINOWY	OKRES WŁADZOWY: 30.09.2019 r.	PR. UPR. PROJ.: CT - 8346 - III/19/10/77 PR. UPR. PROJ.: CT - 8346 - III/19/10/77	DATA: 04.04.2019
	SKALA: 1:500	KOD: 04.04.2019	NR. PŁYTY: 04.04.2019
			NR. PŁYTY: 04.04.2019