

# MAPA DO CELÓW PROJEKTOWYCH

Nazwa miejscowości		Wschowa
Jednostka		081203 4
evidencyjna		Wschowa
Obręb ewidencyjny		0001
nazwa		Wschowa
identyfikator		0001
skala mapy		1:500
Nazwa układu		2000/5
prostopadłych płaskich		PL-EVRRF2007-NH
Oznaczenie granic obszaru,		
stanowiący przedmiot aktualizacji		
Informacje o słuźebnościach gruntowych mających wpływ na		Nie badano
projektowanej inwestycji		
data opracowania mapy		09-07-2022
Zakład Usług Geodezyjnych		
Jacek Wołniczak		
KANDLĘWO 14 67-400 Wschowa		
tel. 501 546 236		
NIP 697-193-05-32		
nazwa i adres biura i nazwisko wykonawcy		
podpis, imię i nazwisko, nr uprawnień zawodowych geodety,		
który opracował mapę		

Poświadczam, że niniejszy dokument został opracowany w wyniku prac geodezyjnych i kartograficznych, których rezultaty zawiera operat techniczny pozytywnie zweryfikowany. Jednocześnie informuję, że jestem świadomy odpowiedzialności karnej za złożenie fałszywego oświadczenia.	
Identyfikator zgłoszenia prac geodezyjnych	GK.6640.617.2022
Organ służby geodezyjnej, który otrzymał zgłoszenie	Starosta Wschowski
Wykonawca prac geodezyjnych	Zakład Usług Geodezyjnych Jacek Wołniczak
Kandlęwo 14, 67-400 Wschowa	
Numer oraz data sporządzenia dokumentu zawierającego	Protokół Weryfikacji Nr GK.6640.617.2022, 1
wynik pozytywnej weryfikacji z dnia 2022-07-26	
Imię i nazwisko oraz numer uprawnień zawodowych	Jacek Wołniczak
upr. zawodowe 22275	

Elektronicznie  
podpisany przez  
Jacek Wołniczak  
Data: 2022.07.27  
16:56:44 +02'00'

B1 X = 5742163.1175 Y = 5590922.8426  
SK1 X = 5742160.9564 Y = 5590919.5989  
SK2 X = 5742165.2284 Y = 5590908.5644  
SK3 X = 5742152.4970 Y = 5590900.7569  
SK1 W X = 5742150.9675 Y = 5590894.8138  
B2 X = 5742158.9065 Y = 5590918.8349

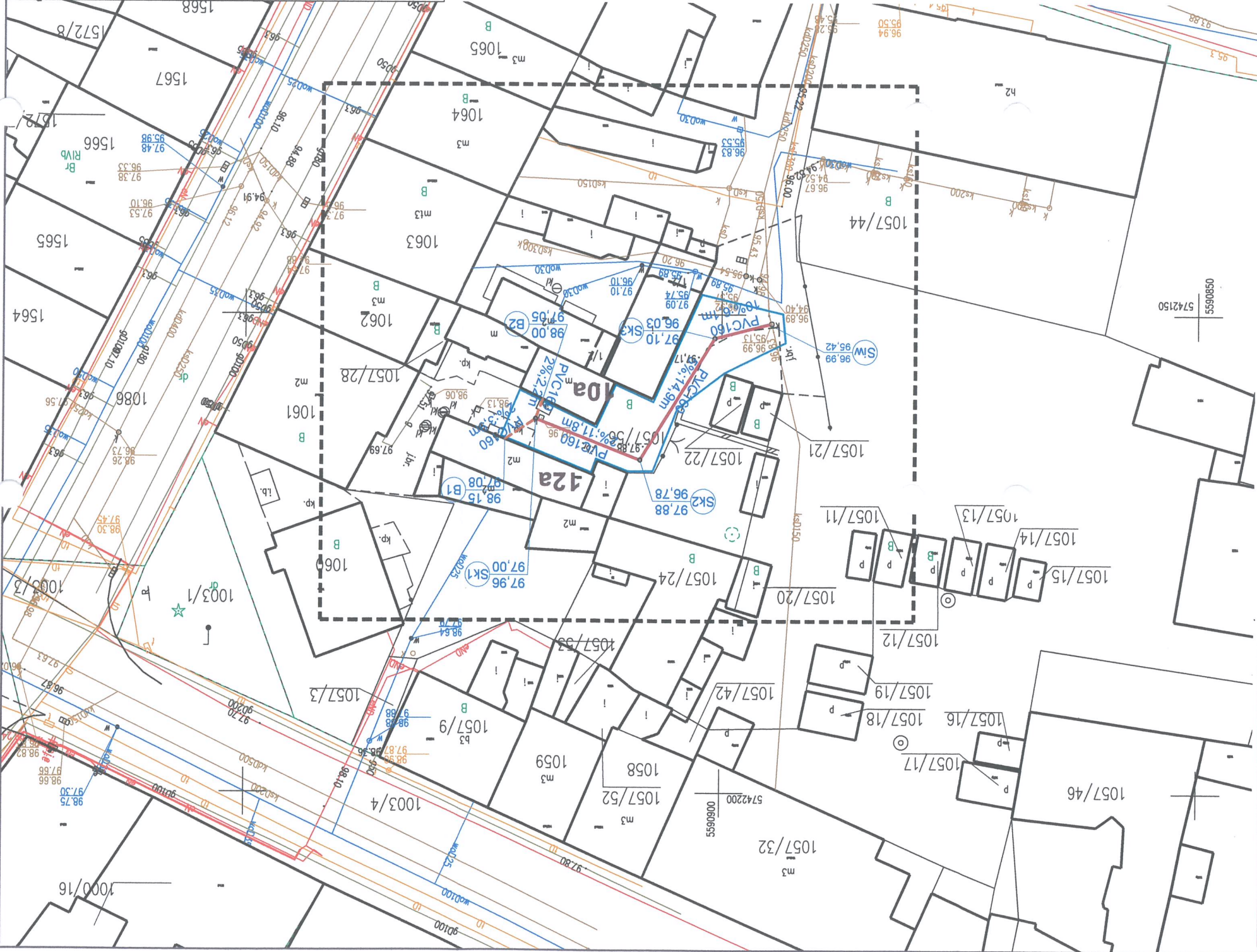
PUNKTY CHARAKTERYSTYCZNE - WSPÓŁRZĘDNE

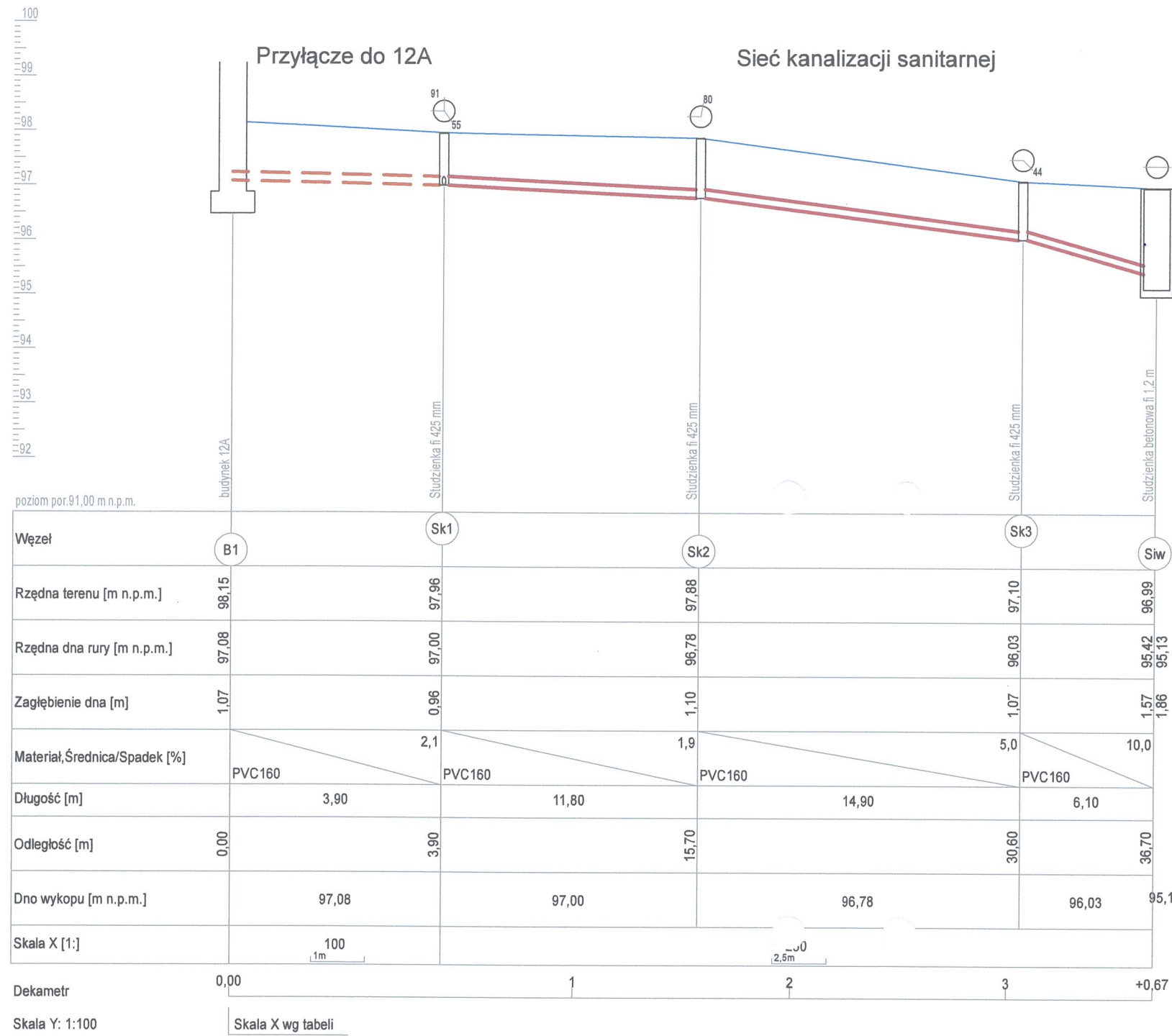
## LEGENDA:

Projektowana Sieć Kanalizacji Sanitarnej  
Budynek Bohaterów Westerplatte 10a  
Budynek Bohaterów Westerplatte 12a  
Obszar prowadzenia robót

TEMAT		BUDOWA ODCINKA SIECI KANALIZACJI SANITARNEJ I PRZYŁĄCZY DO BUDYNKÓW BOHATERÓW WESTERPLATTE 10a I 12a	
ADRES		67-400 Wschowa, Boh. Westerplatte 10a i 12a, dz. nr ew. 1057/56	
RYSUNEK	Projekt Zagospodarowania Terenu - sieć i przyłącza kanalizacji sanitarnej	SKALA	1:500
PROJEKTANT	mgr inż. Tomasz Małkus nr pr. LBS/0005/PWS/20 specj. instalacyjna sanitarna	potwierdzam zgodność mapy z oryginałem	
SPRAWDZAJĄCY	mgr inż. Paweł Sasiałdek nr pr. LBS/0021/PWS/10 specj. instalacyjna sanitarna		
BRANŻA	SANITARNA - KANALIZACJA	DATA	08-2022
RYS.	1		

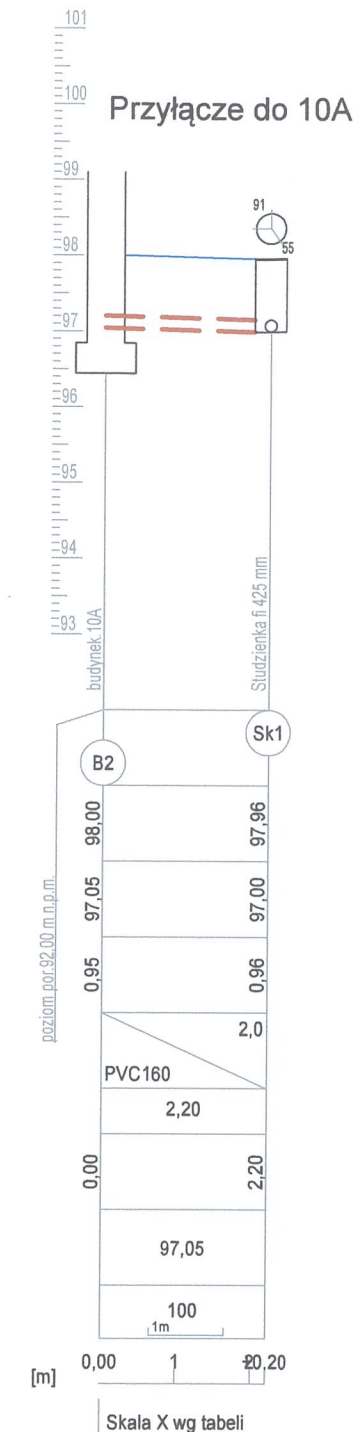
**MTM Tomasz Małkus**  
Pracownia Projektowo-Wdrożeniowa  
67-400 Wschowa Gen. Bema 1/2  
małkus.zw.pl tel 601 911174  
mtmtomaszmałkus@gmail.com





Dekametr  
Skala Y: 1:100

Skala X wg tabeli



Dekametr  
Skala Y: 1:100

Skala X wg tabeli

### LEGENDA:

- Projektowana Sieć Kanalizacji Sanitarnej
- - - - - Projektowane Przyłącza Kanalizacji Sanitarnej

<b>MTM Tomasz Małkus</b> Pracownia Projektowo-Wdrożeniowa 67-400 Wschowa Gen. Bema 1/2 tel 601 911174 małkus.zw.pl mtmtomaszmałkus@gmail.com	
TEMAT	BUDOWA ODCINKA SIECI KANALIZACJI SANITARNEJ I PRZYŁĄCZY DO BUDYNKÓW BOHATERÓW WESTERPLATTE 10a i 12a
ADRES	67-400 Wschowa, Boh. Westerplatte 10a i 12a, dz. nr ew. 1057/56
RYSUNEK	Profil sieci i przyłączy kanalizacji sanitarnej
PROJEKTANT	mgr inż. Tomasz Małkus nr upr. LBS/0005/PWBS/20 specj. instalacyjna sanitarna
SPRAWDZAJĄCY	mgr inż. Paweł Sasiadek nr upr. LBS/0021/PWOS/10 specj. instalacyjna sanitarna
BRANŻA	SANITARNA - KANALIZACJA
DATA	08-2022
RYS.	2