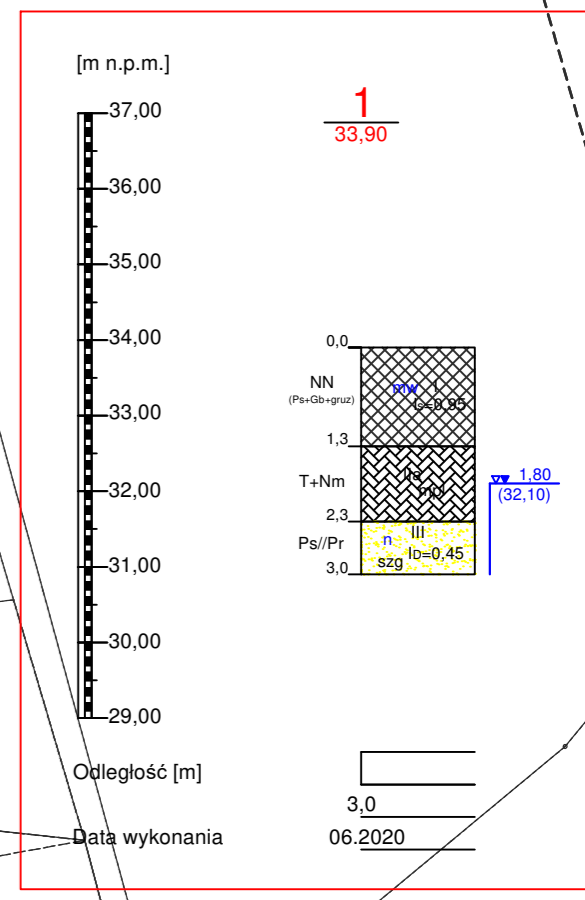
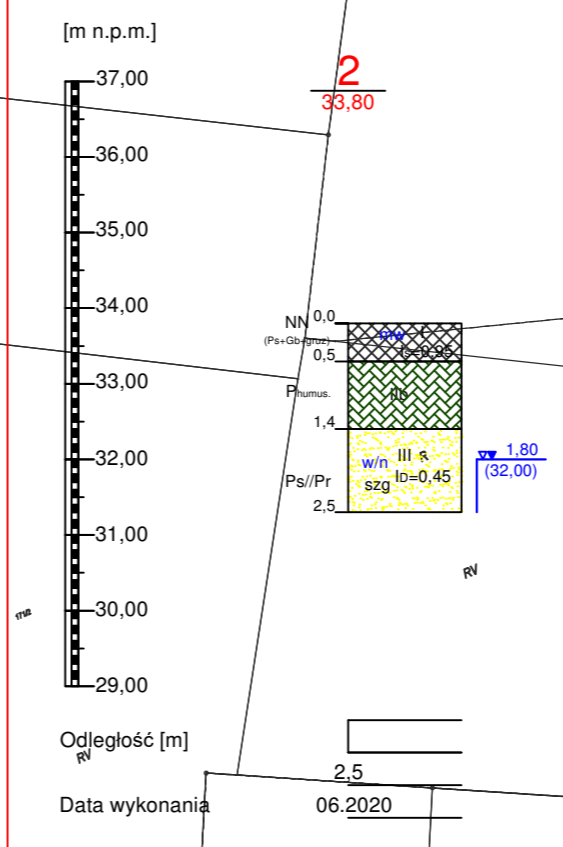
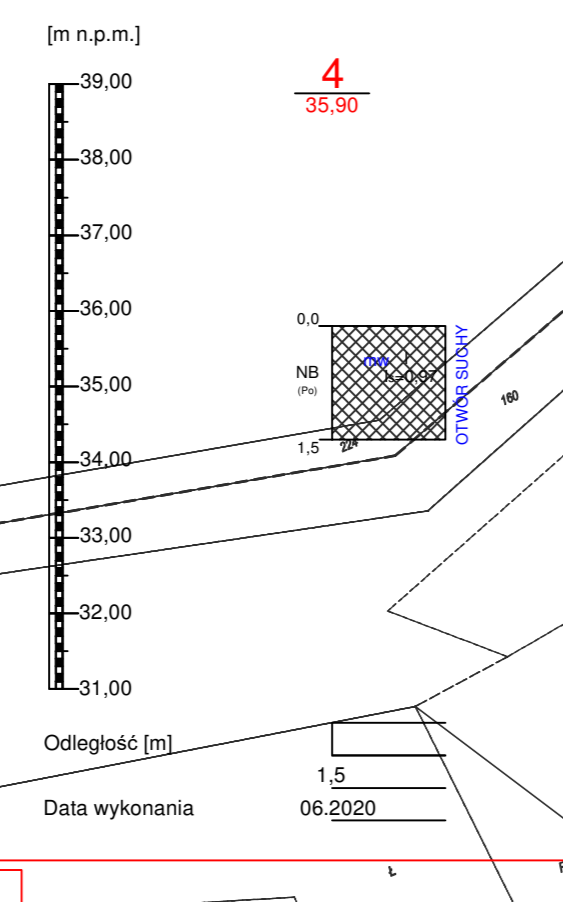
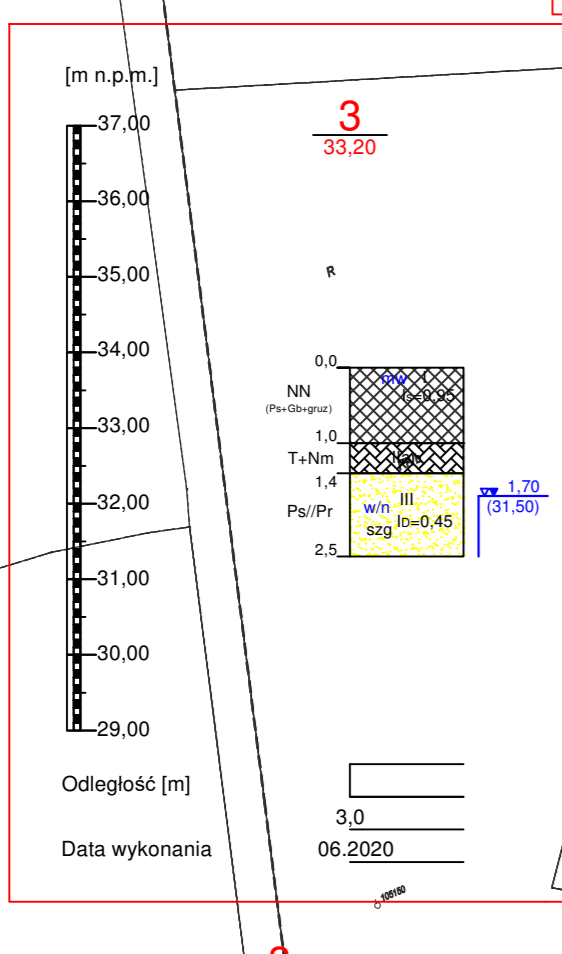


- SYMBOLY:**
 NN - nasyp niebudowlany
 NB - nasyp budowlany
 P_{hum} - piasek humusowy
 P_s - piasek średnioziarnisty
 Pr - piasek gruboziarnisty
 Pg - piasek gliniasty
 Gp - glina piaszczysta
 / - na pograniczu
 // - przewarstwienia
- OZNACZENIA**
 stan gruntu:
 szg - średniozagęszczony
 pl - plastyczny
 nawodnienie:
 mw - mało wilgotny
 w - wilgotny
 n - nawodniony
 ▽ - zw w. nawierzone
 ▼ - zw w. ustabilizowane
 1.80 - poziom zw w. ppt. [m]
 (32.10) - rzędna zwierciadła wody [m n.p.m.]



		60-401 Poznań, ul. Wisłana 46	
INWESTOR	PRZEDSIĘWZIĘCIE	OPINIA GEOTECHNICZNA - wykonawczy dla budowy sieci wodociągowej i przykaski oraz kanalizacji sanitarnej z przykaskami dla działek skalkulowanych wzdłuż Al. Zamkowej ul. Białej w Wieluniu	województwo: wielkopolskie
NAZWA ZAŁĄCZNIKA	OPRACOWAŁ	MAPA DOKUMENTACYJNA Z PROFILAMI GEOLOGICZNYMI	skala: 1:1000
OPRACOWAŁ	DATA	DATA WYKONANIA	DATA
Janek Seweł	07.05.2020	06.2020	04.2020
			Strona: 2