



Nadleśnictwo Starachowice

Stan na 05-01-2022

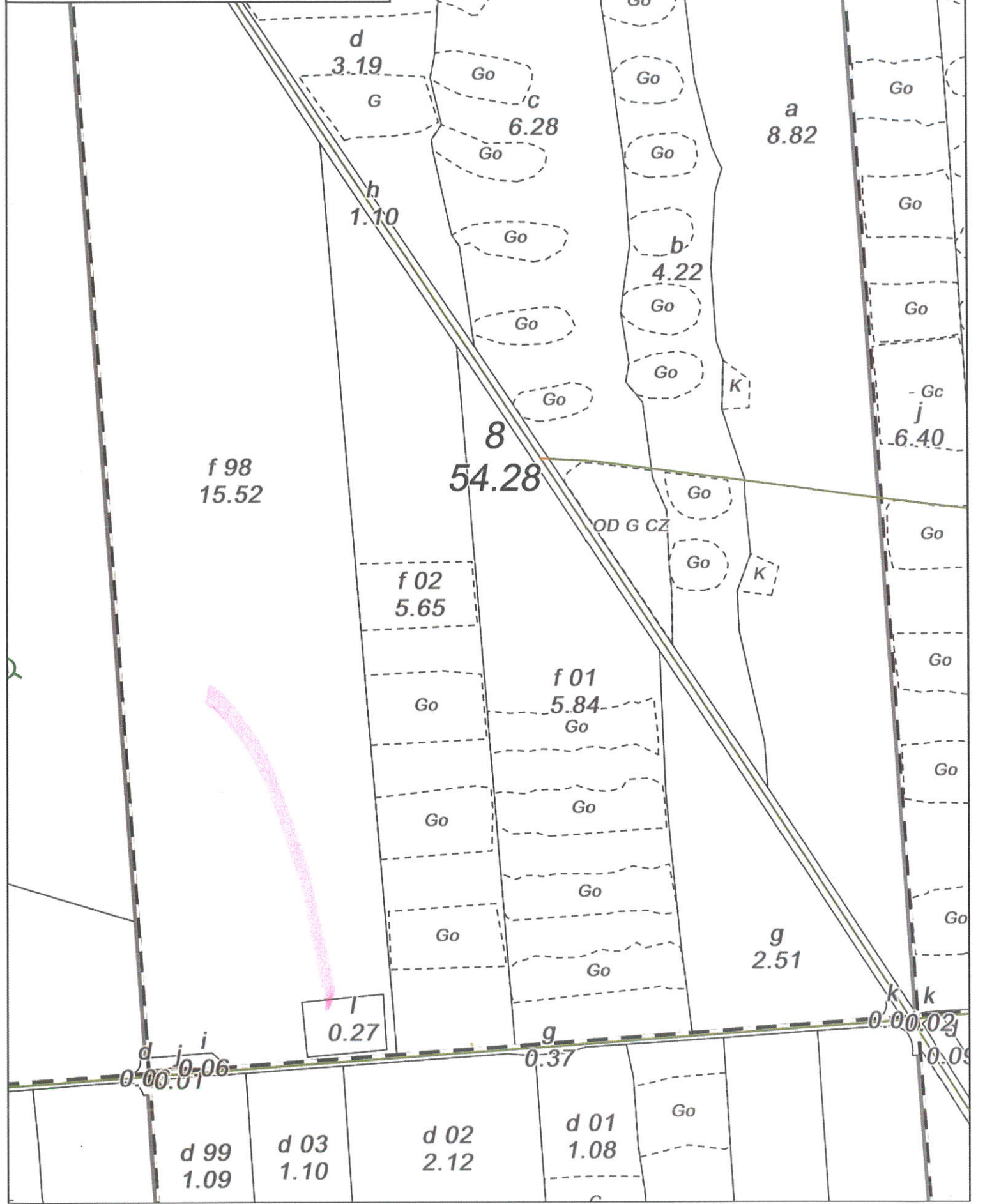
Zatwierdzony w 6 do SKZ



Wskazanie na me melioracyjną

Skala 1:3750

0 50 100 m





Nadleśnictwo Starachowice

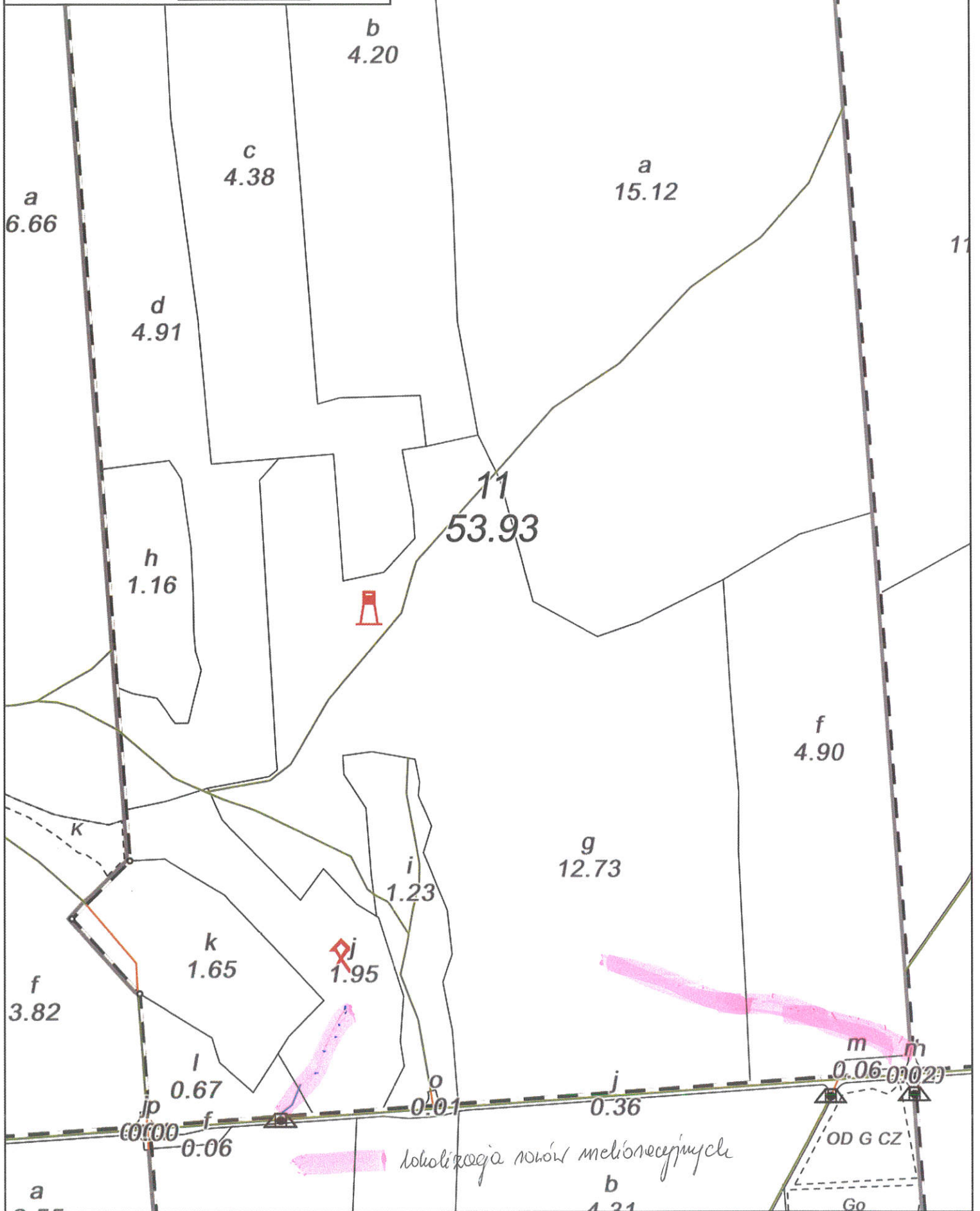
Stan na 05-01-2022

Łąka w G do SWK



Skala 1:3750

0 50 100 m





Nadleśnictwo Starachowice

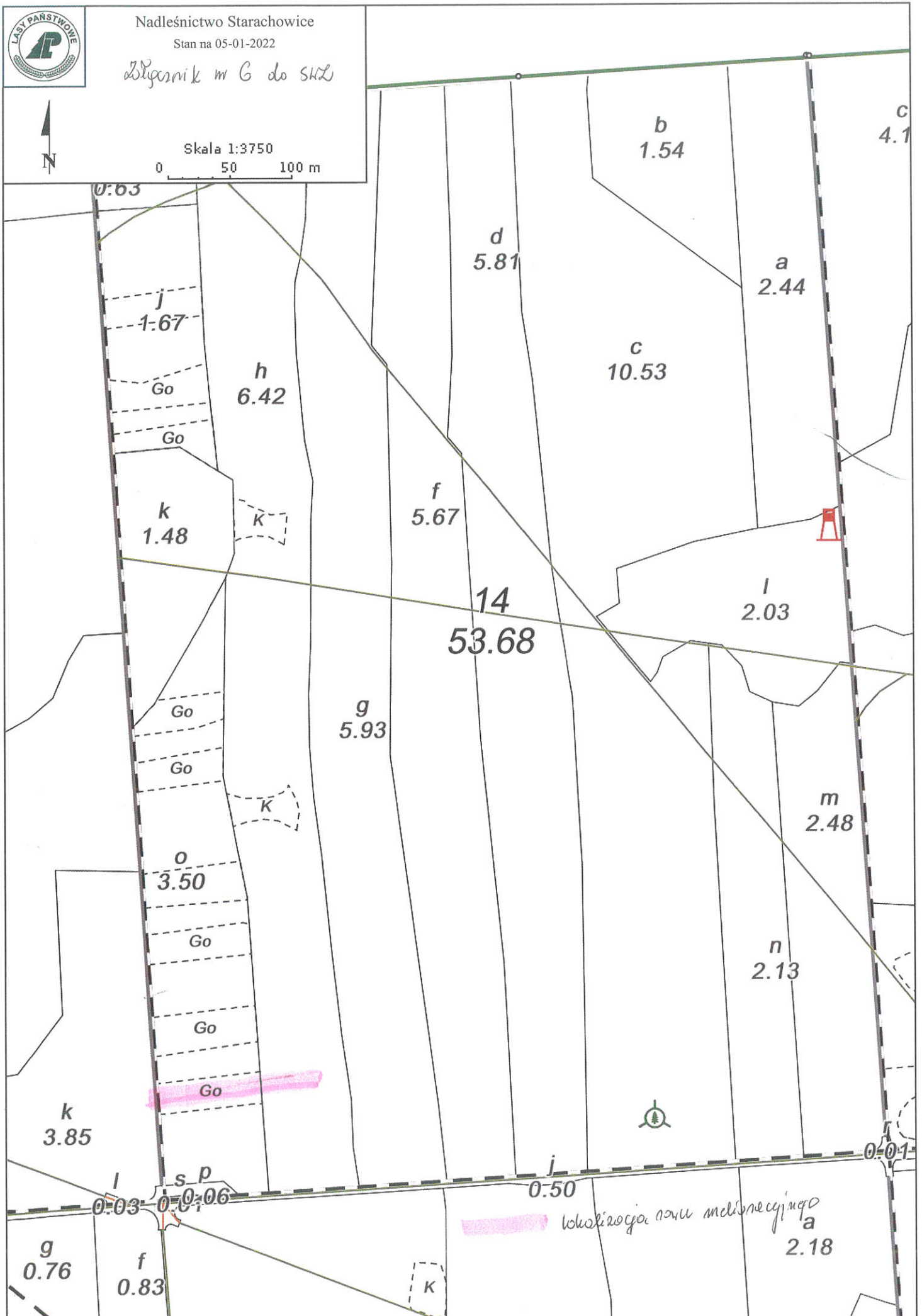
Stan na 05-01-2022

Wzrostnik m G do SWZ



Skala 1:3750

0 50 100 m



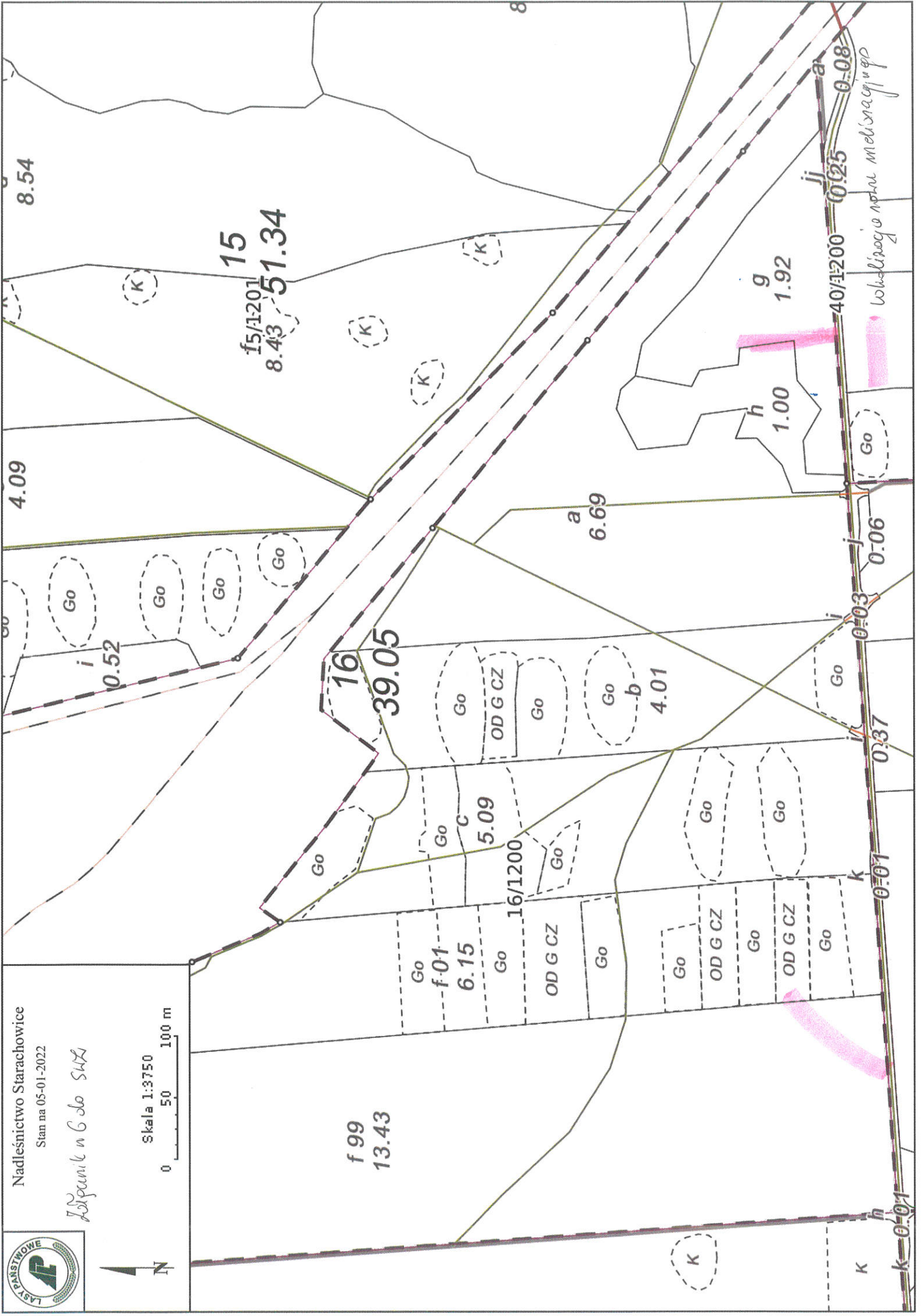


Nadlesnictwo Starachowice
Stan na 05-01-2022

Zobowiązanie do SWZ



Skala 1:3750
0 50 100 m



Wzdłuż drogi nowa melioracja



Nadleśnictwo Starachowice

Stan na 05-01-2022

Zagorznik w G do S&K



lokalizacja rowów melioracyjnych

Skala 1:3750

0 50 100 m

a 99
13.72

Go
a 01
4.81
Go

OD G CZ
Go

c
1.52

Bg

d
0.62

f
1.15

63

63/50.991

j 01
1.71

0.50

h 02
2.47

h 01
1.10

j 02
1.09

i 02
0.48

i 03

j 03
1.22

0.24

0.22

j 04
1.04

i 05
0.64

h 04
1.22

h 03
2.17

j 05
1.25

1.06

0.46

h 05
0.14

g
3.05

j 06
1.03

j 07
1.03

i 99
0.58

h 99
1.47

h 06
2.43

j 09
1.33

j 08
1.17

j 99
0.57

j
0.86

f
0.20

c
0.06

93/1200

b
1.18

a
6.93

a
2.07

d
2.98

h
4.65



Nadleśnictwo Starachowice

Stan na 05-01-2022

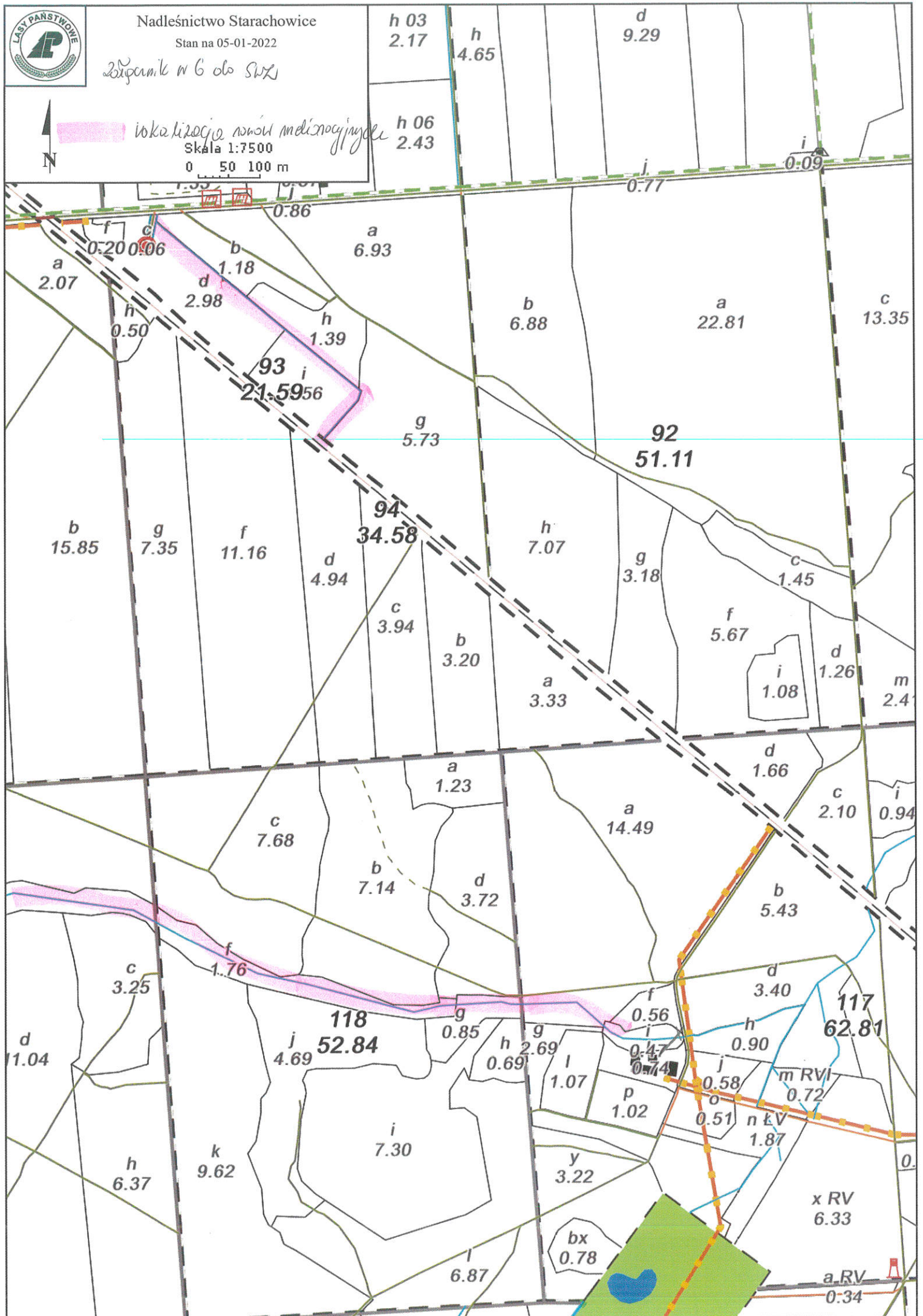
Zbiornik w G oba SWZ



Wskazanie nowot medycyny

Skala 1:7500

0 50 100 m

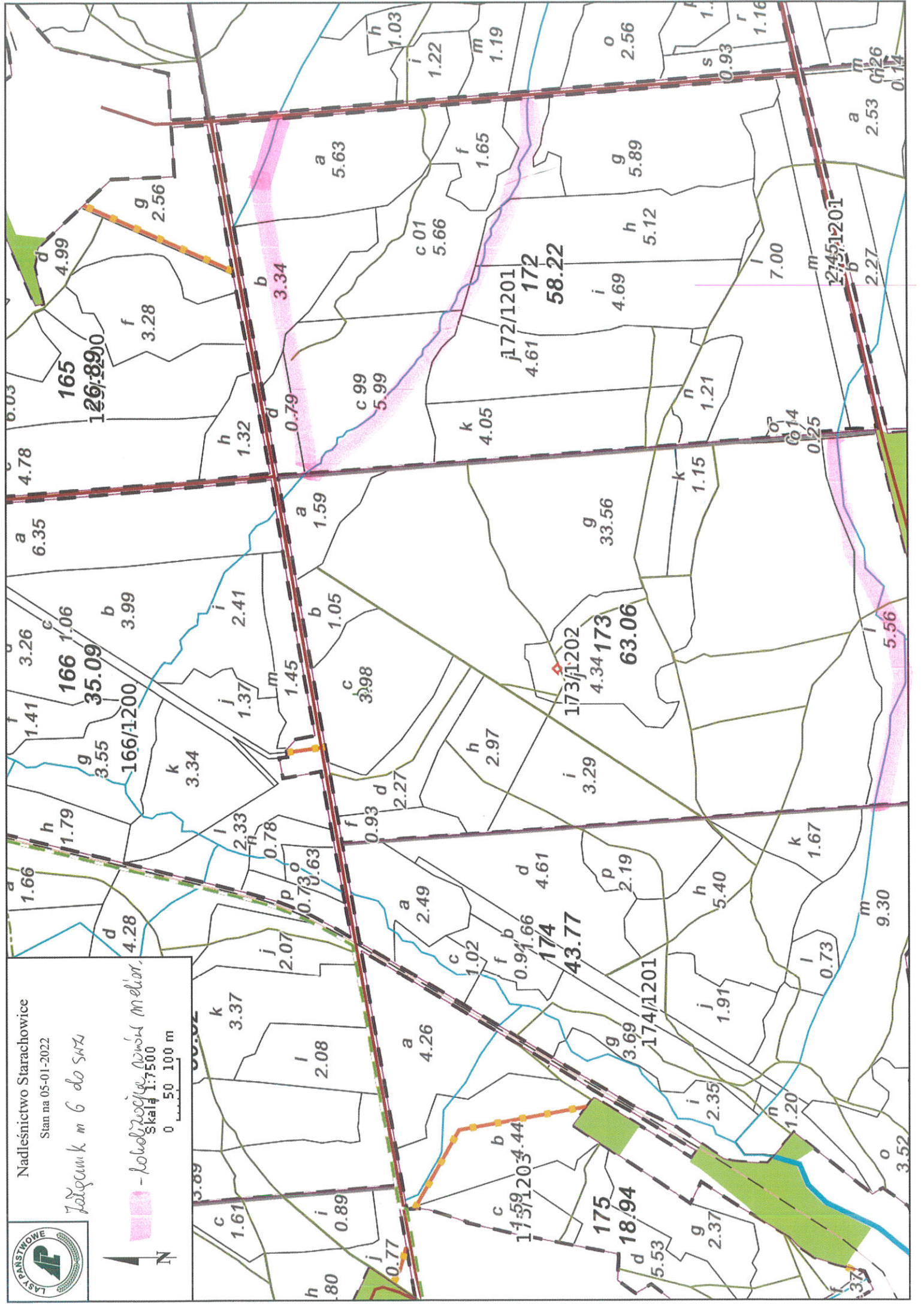




Nadlesnictwo Starachowice
Stan na 05-01-2022

Wzrost w m 6 do SZU

Wzrost w m 6 do SZU
- kolorytacja nowa melior.
Skala 1:7500
0 50 100 m



Nadleśnictwo Starachowice

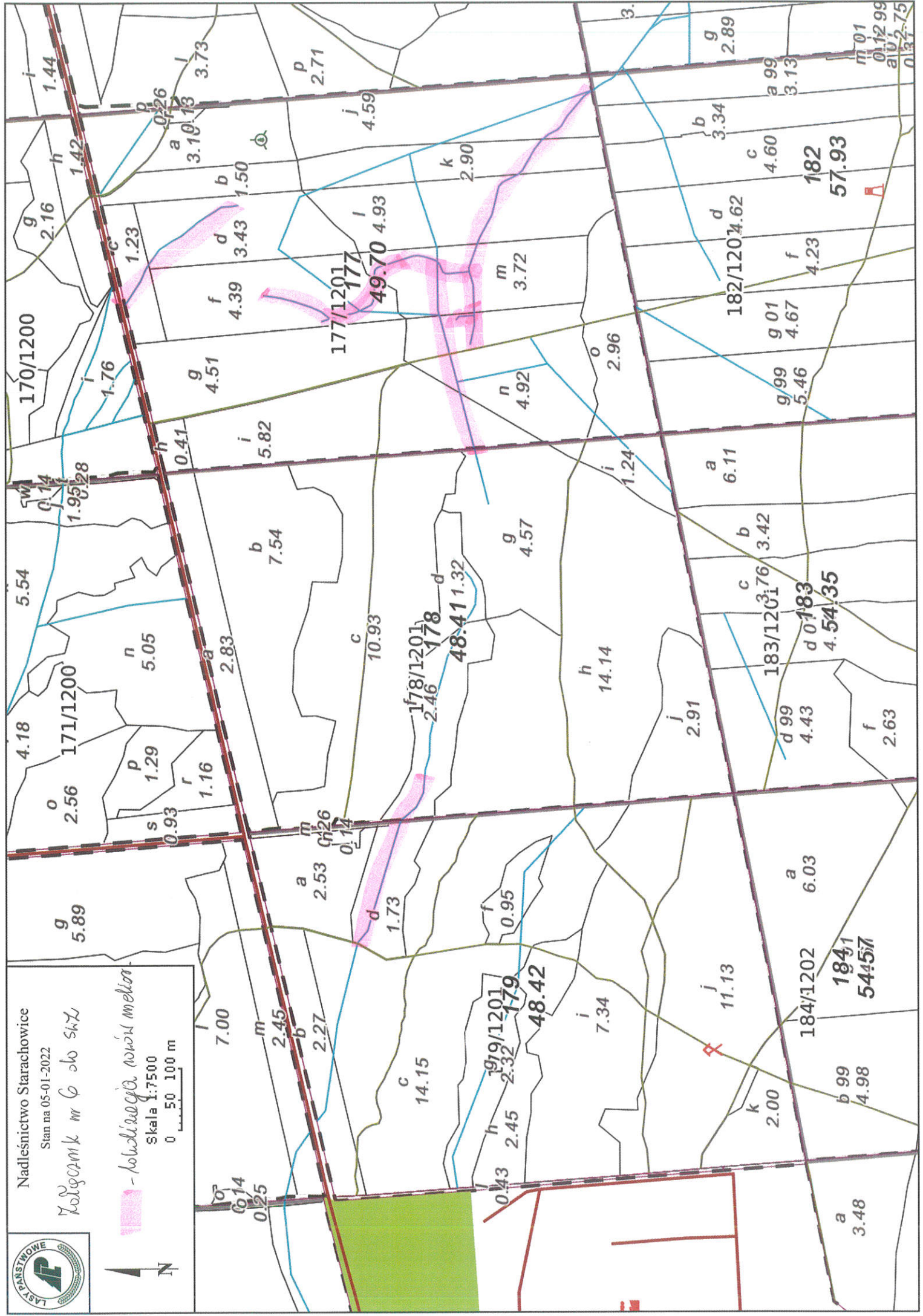
Stan na 05-01-2022

Wolęgorz nr 6 do skł

- wolność nowa melior.

Skala 1:7500

0 50 100 m



170/1200

171/1200

177/1201

178/1201

179/1201

182/1204.62

183/1201

184/1202

182

184.1

183

57.93

54.57

49.70

48.41

48.42

5.54

4.18

2.56

5.89

7.00

2.45

2.27

0.14

5.05

1.29

0.93

1.16

2.83

7.54

0.41

1.95

1.76

0.41

5.82

0.41

1.23

3.10

0.26

1.50

4.39

4.51

4.93

3.73

4.59

2.71

0.14

3.43

4.39

4.51

4.93

3.73

4.59

2.71

0.14

1.23

4.39

4.51

4.93

3.73

4.59

2.71

0.14

1.50

4.39

4.51

4.93

3.73

4.59

2.71

0.14

3.43

4.39

4.51

4.93

3.73

4.59

2.71

0.14

4.39

4.39

4.51

4.93

3.73

4.59

2.71

0.14

4.51

4.39

4.51

4.93

3.73

4.59

2.71

0.14

4.93

4.39

4.51

4.93

3.73

4.59

2.71

0.14

3.72

4.39

4.51

4.93

3.73

4.59

2.71

0.14

4.23

4.39

4.51

4.93

3.73

4.59

2.71

0.14

4.60

4.39

4.51

4.93

3.73

4.59

2.71

0.14

4.23

4.39

4.51

4.93

3.73

4.59

2.71

0.14

4.60

4.39

4.51

4.93

3.73

4.59

2.71

0.14

4.23

4.39

4.51

4.93

3.73

4.59

2.71

0.14

4.60

4.39

4.51

4.93

3.73

4.59

2.71

0.14

4.23

4.39

4.51

4.93

3.73

4.59

2.71

0.14

4.60

4.39

4.51

4.93

3.73

4.59

2.71

0.14

4.23

4.39

4.51

4.93

3.73

4.59

2.71

0.14

4.60

4.39

4.51

4.93

3.73

4.59

2.71

0.14

4.23

4.39

4.51

4.93

3.73

4.59

2.71

0.14

4.60

4.39

4.51

4.93

3.73

4.59

2.71

0.14

4.23

4.39

4.51

4.93

3.73

4.59

2.71

0.14

4.60

4.39

4.51

4.93

3.73

4.59

2.71

0.14

4.23

4.39

4.51

4.93

3.73

4.59

2.71

0.14

4.60

4.39

4.51

4.93

3.73

4.59

2.71

0.14

4.23

4.39

4.51

4.93

3.73

4.59

2.71

0.14

4.60

4.39

4.51

4.93

3.73

4.59

2.71

0.14

4.23

4.39

4.51

4.93

3.73

4.59

2.71

0.14

4.60

4.39

4.51

4.93

3.73

4.59

2.71

0.14

4.23

4.39

4.51

4.93

3.73

4.59

2.71

0.14

4.60

4.39

4.51

4.93

3.73

4.59

2.71

0.14

4.23

4.39

4.51

4.93

3.73

4.59

2.71

0.14

4.60

4.39

4.51

4.93

3.73

4.59

2.71

0.14

4.23

4.39

4.51

4.93

3.73

4.59

2.71

0.14

4.60

4.39

4.51

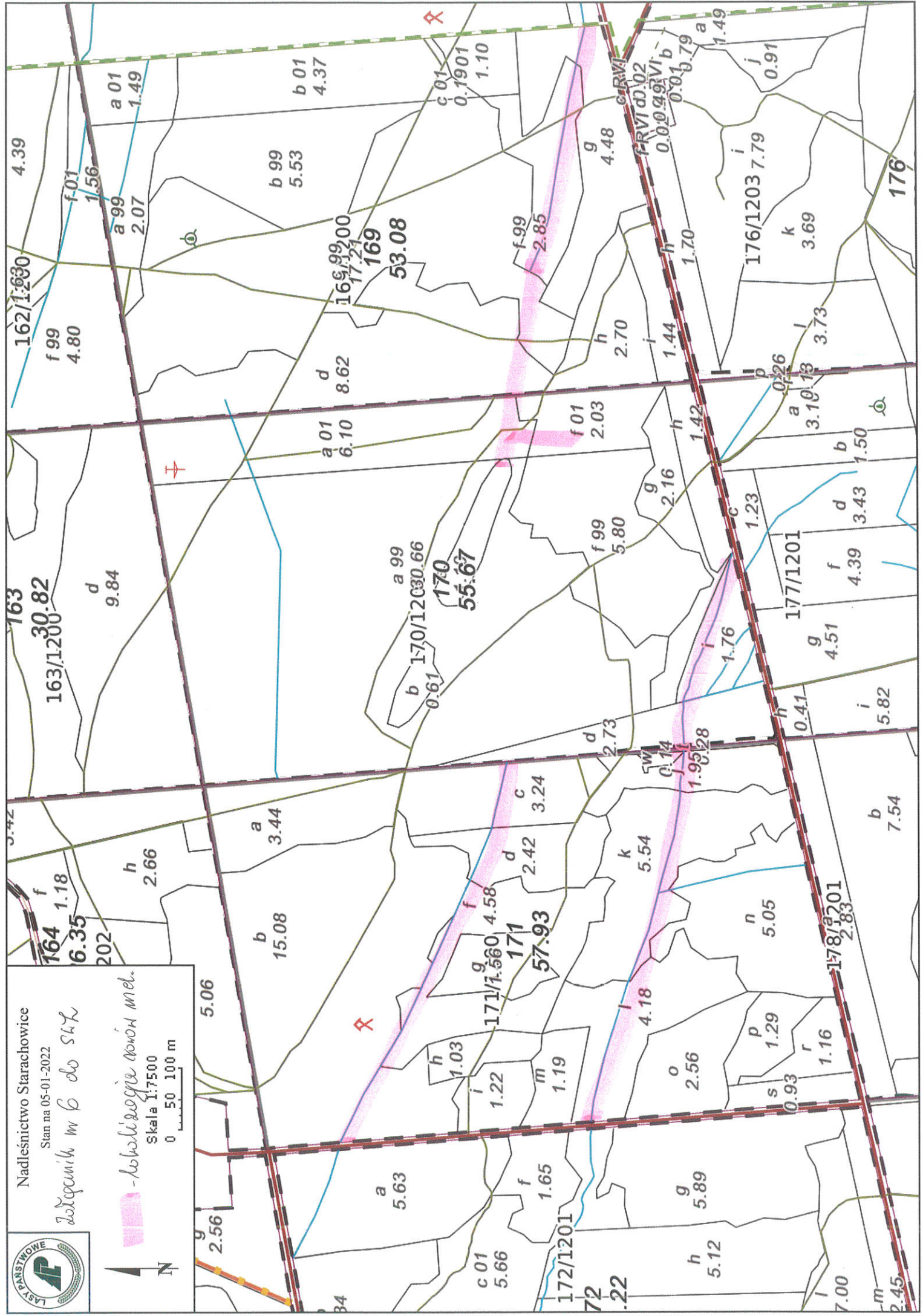
4.93

Nadleśnictwo Starachowice
Stan na 05-01-2022

Wzajemnik m b do SKZ

-lokalizacja torów mel.

Skala 1:7500
0 50 100 m



Nadleśnictwo Starachowice

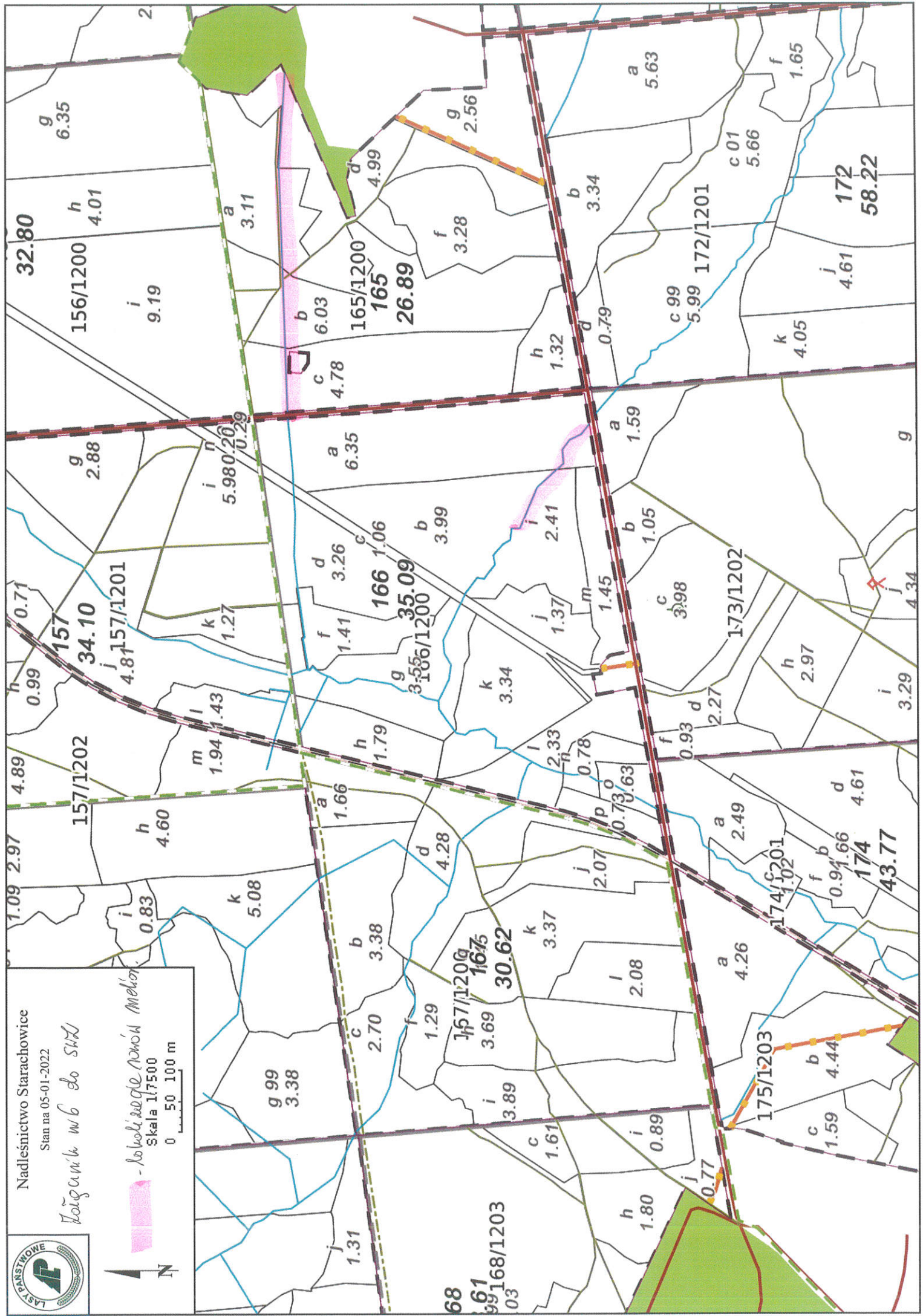
Stan na 05-01-2022

Wzrost w m b do SŁZ

- Należy woda nowa melior.

Skala 1:7500

0 50 100 m

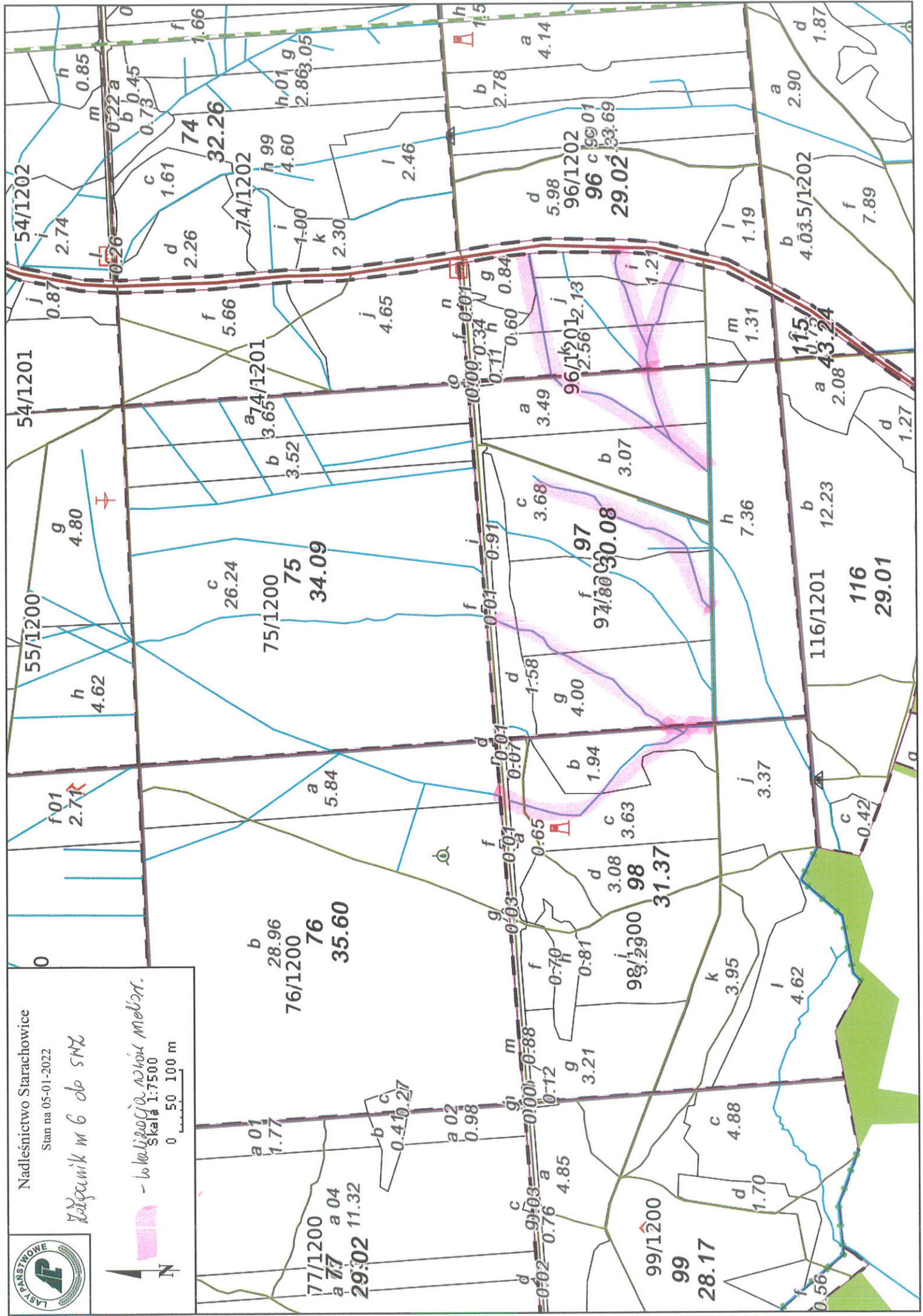




Nadleśnictwo Starachowice
Stan na 05-01-2022

Wycenik m 6 do SMZ

- wycenik m 6 do SMZ
Skala 1:7500
0 50 100 m



Nadlesnictwo Starachowice

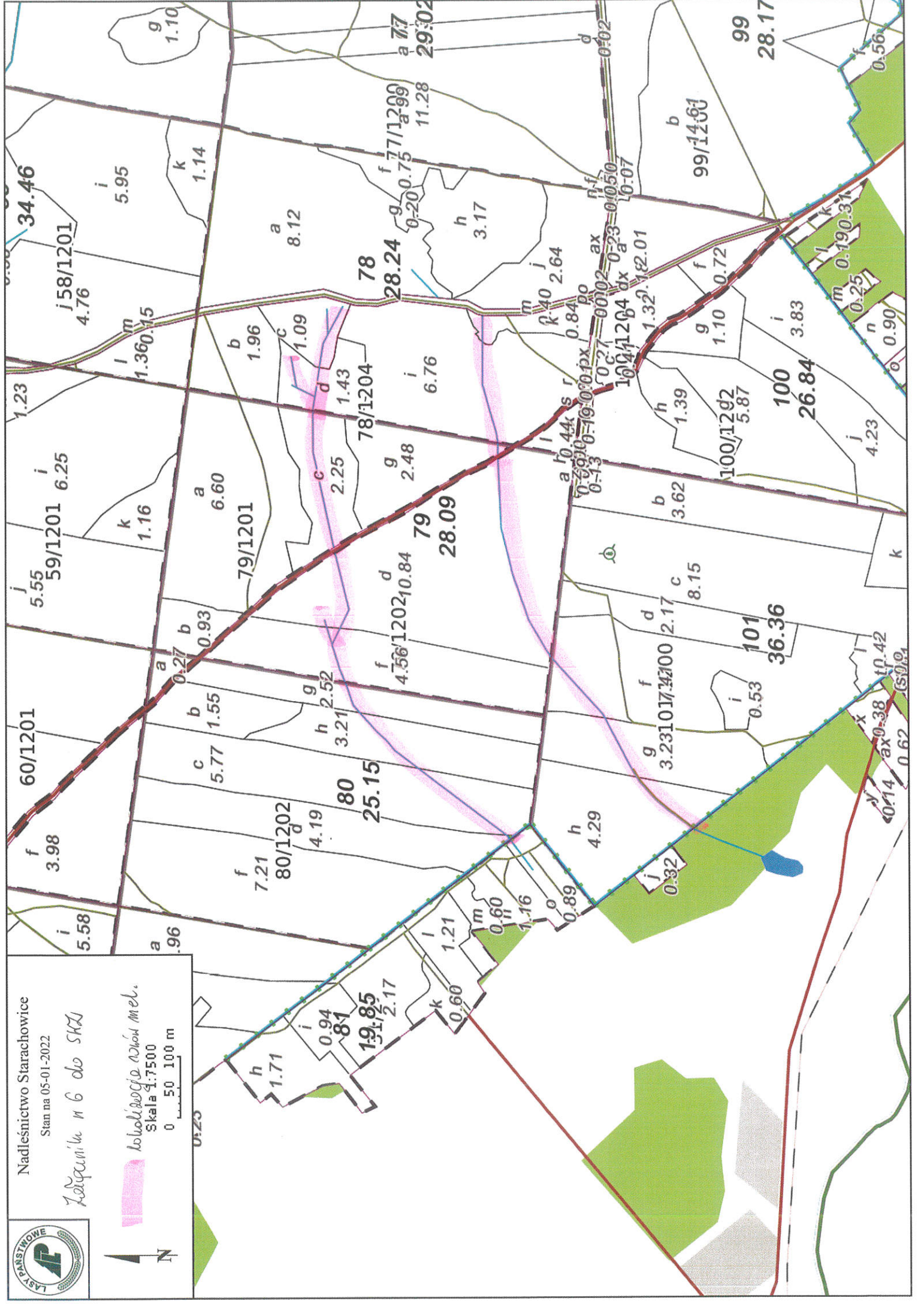
Stan na 05-01-2022

Zagospodarzenie m. b. do SKZ

kolonizacja nowo mel.

Skala 1:7500

0 50 100 m

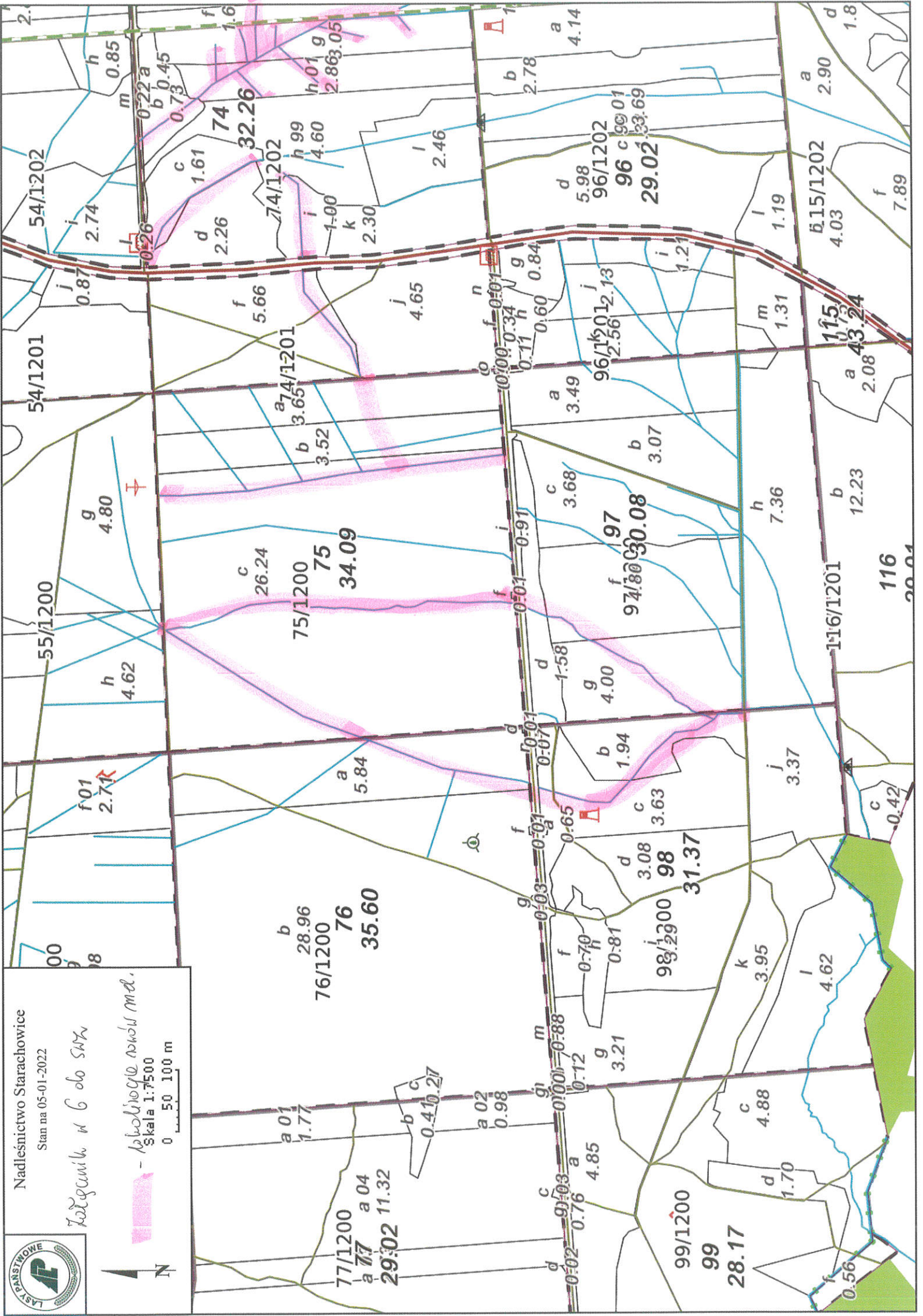
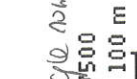




Nadleśnictwo Starachowice
Stan na 05-01-2022

Podległość w G do SWK

- składowe nowol. młd.
Skala 1:7500



Nadleśnictwo Starachowice

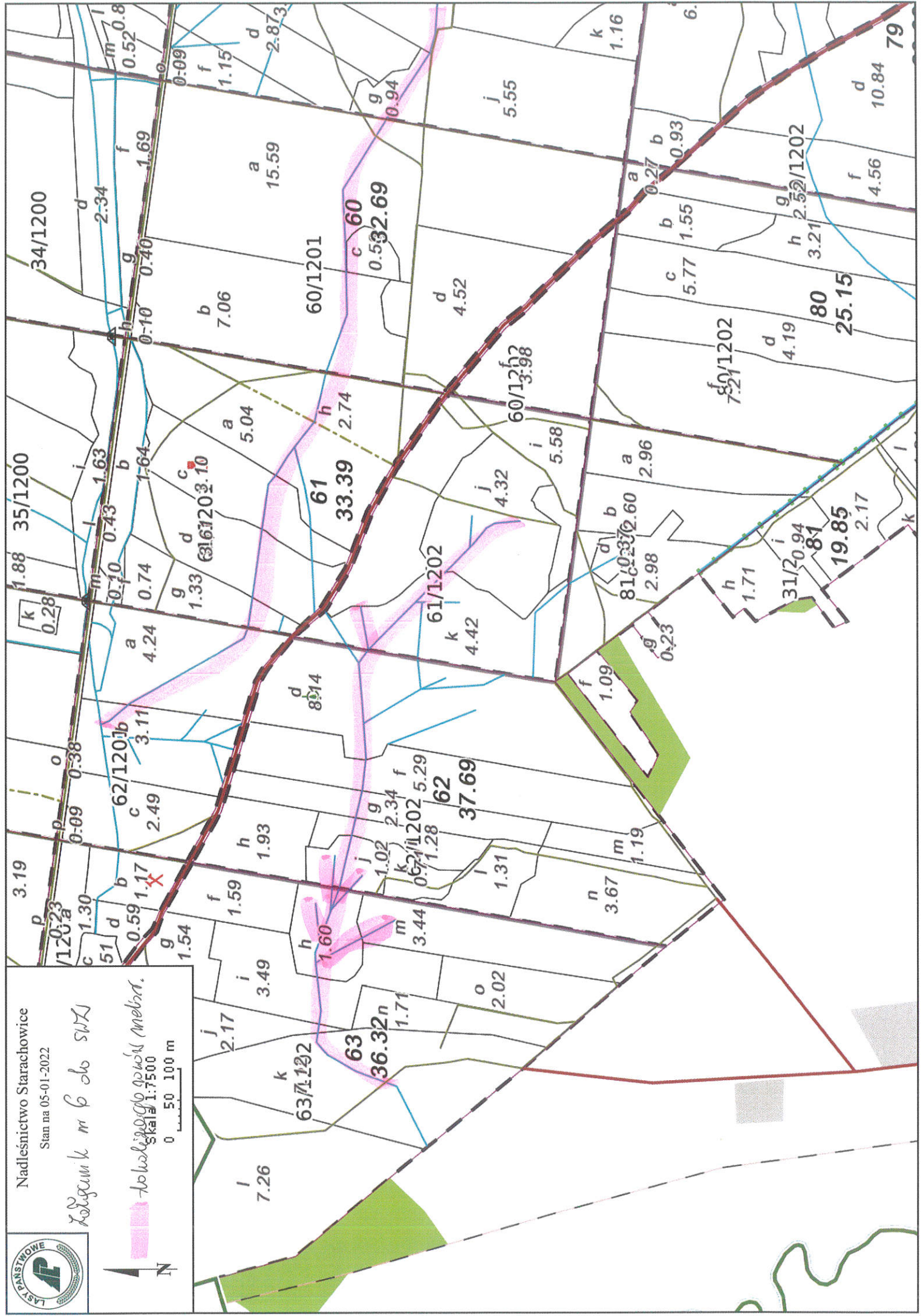
Stan na 05-01-2022

Wzrostek m b do SWZ

Wzrostek m b do SWZ

Skala 1:7500

0 50 100 m



Nadleśnictwo Starachowice

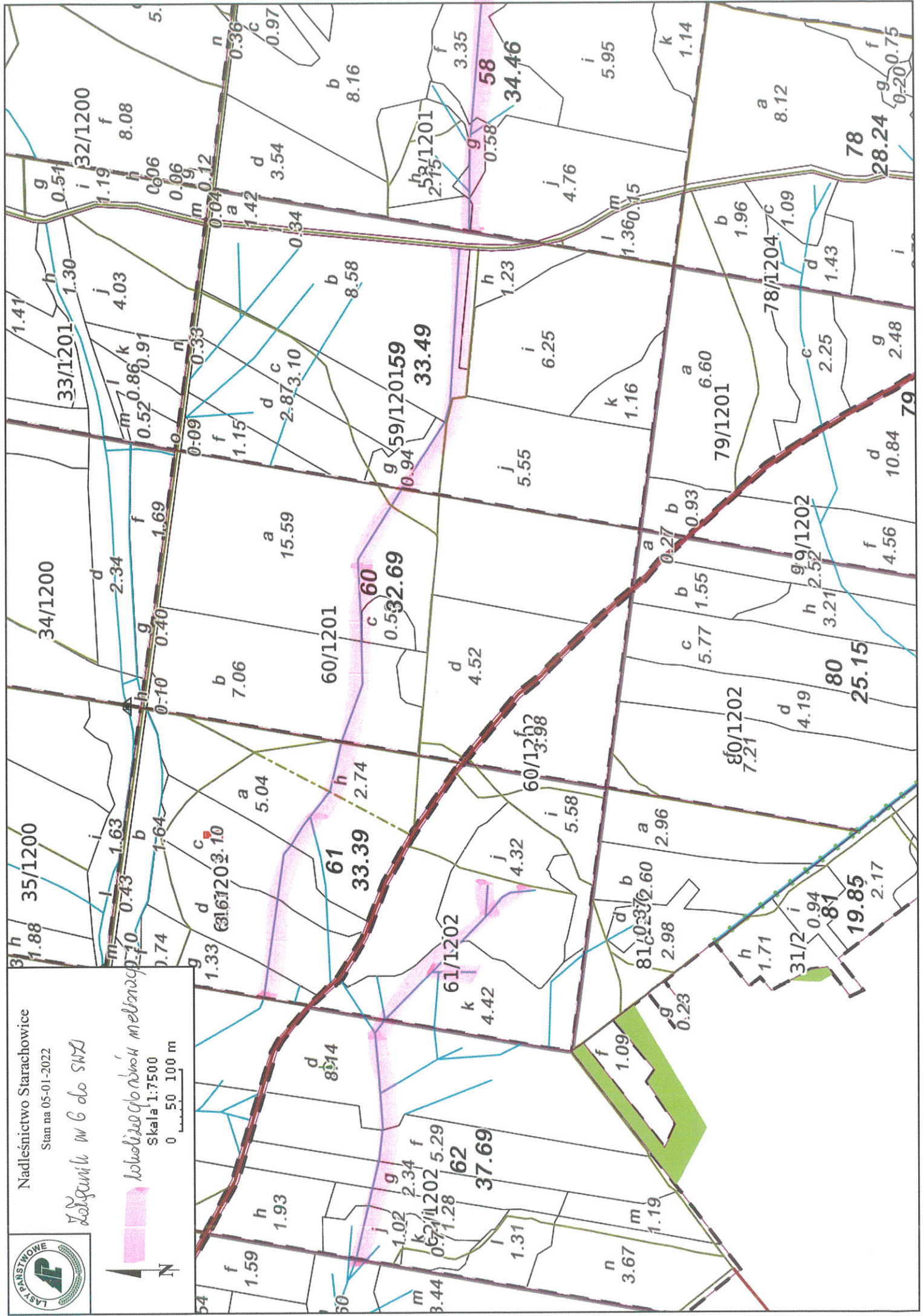
Stan na 05-01-2022

Wzrostki w G do SWZ

Wzrostki w G do SWZ

Skala 1:7500

0 50 100 m



Nadlesnictwo Starachowice

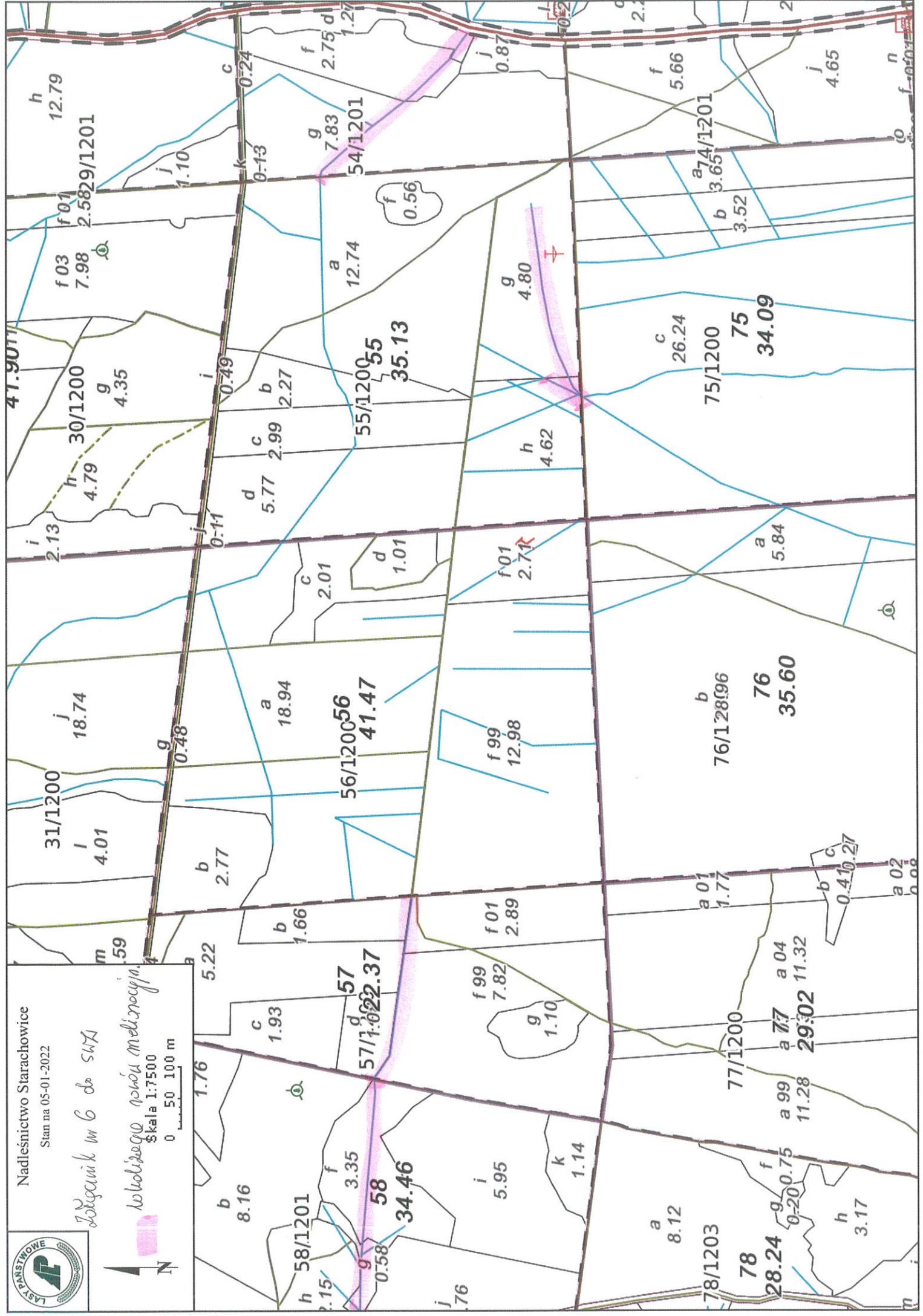
Stan na 05-01-2022

Zobowiązanie nr 6 do SWZ

Wznowienie nowo melioracji.

Skala 1:7500

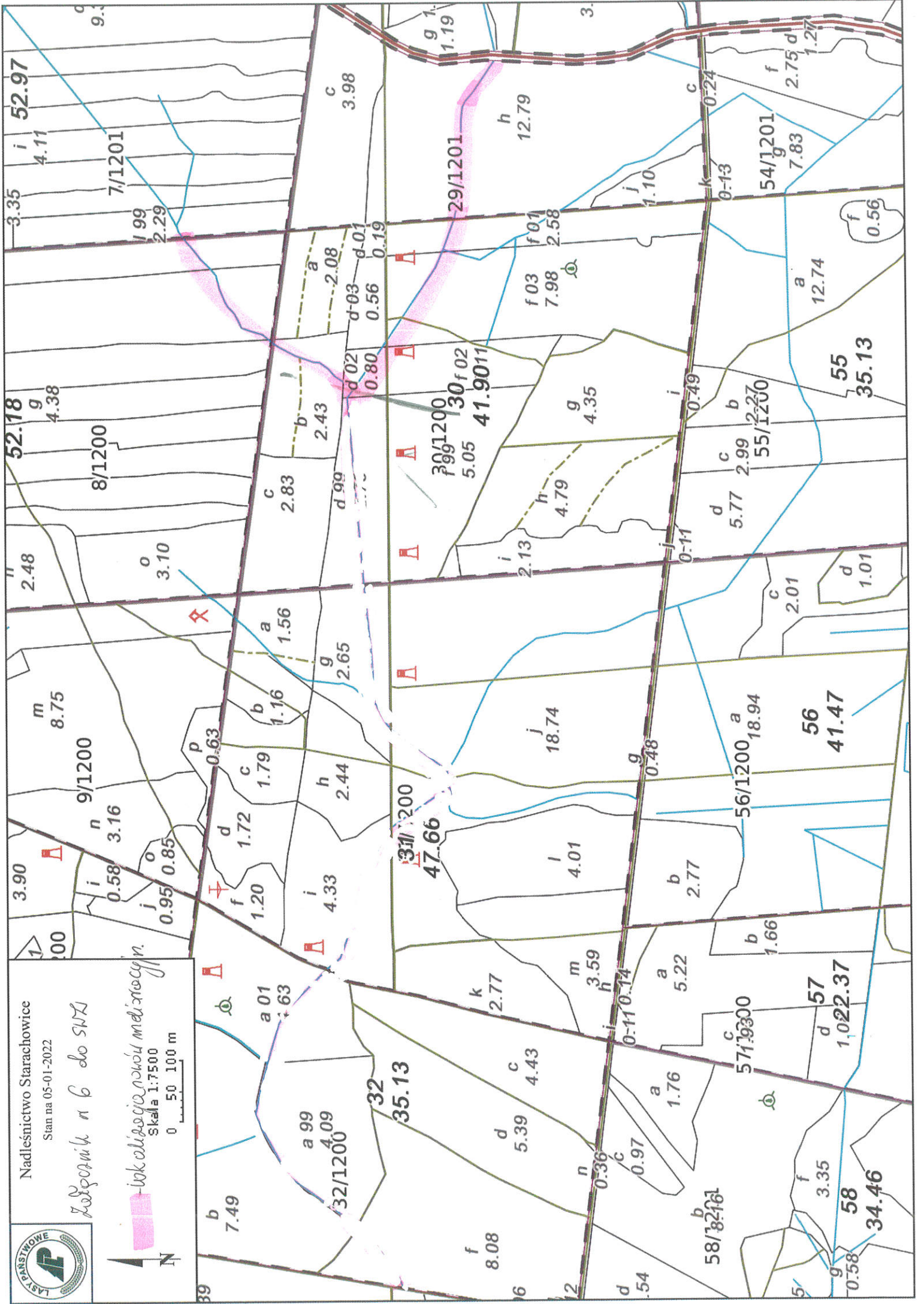
0 50 100 m





Nadlesnictwo Starachowice
Stan na 05-01-2022
Zobowiązanie nr 6 do SNZ

lokalizacja nowo melioracji
Skala 1:7500
0 50 100 m





Nadleśnictwo Starachowice

Stan na 05-01-2022

Wągrzynki m 6 do SWZ



Wskazanie rowu melioracyjnego

Skala 1:3750

0 50 100 m

125/1200

j
1.49

i 99
3.68

137/5213

h 99
2.95

137 99
2.80
42.63

f 99
2.99

d 99
1.80

K K

a
1.42

b
3.45

c
1.57

137

42.63

01
16

i 01
1.81

h 01 137/5215
1.91

137
42.63

g 01
2.50

f 01
1.52

d 01
0.35

m
0.73

k
0.10

0.06

n
1.00

137/202
1.39

d
0.89

s
0.02

137/1226
r 01
1.23

p 0
1.5

137

42.63

137/9927
0.81

p 99
0.97

137/1201
137
2.36

42.63

r 99
0.23

137
42.63

151/1205
151

8.91^a
2.46



Nadleśnictwo Starachowice

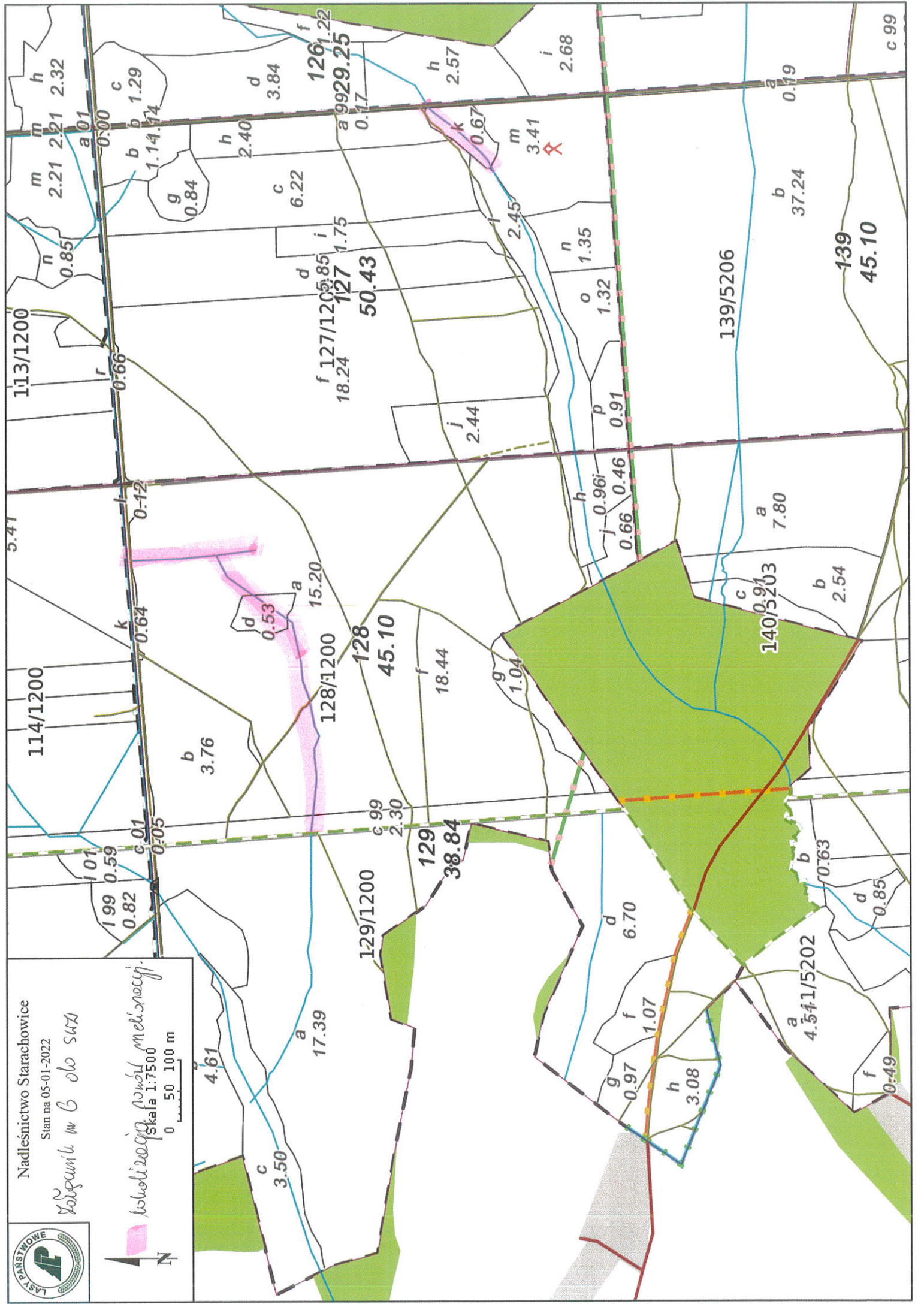
Stan na 05-01-2022

Wzrostami m B do słu



Wskazanie nowal melioracji.
Skala 1:7500

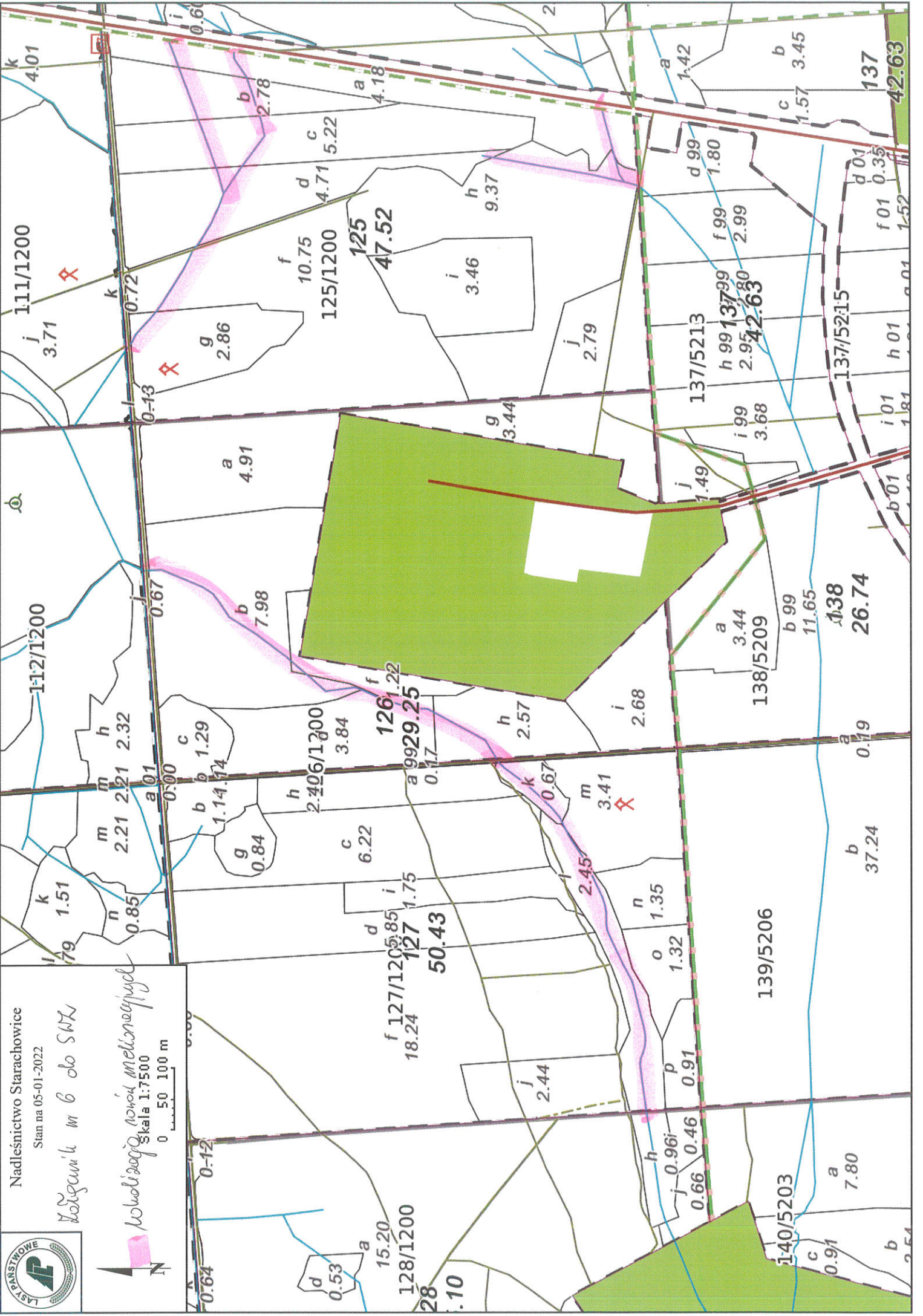
0 50 100 m



Nadleśnictwo Starachowice
Stan na 05-01-2022

Woligumik m 6 do SWK

Woligumik nowa melioracyjna
Skala 1:7500

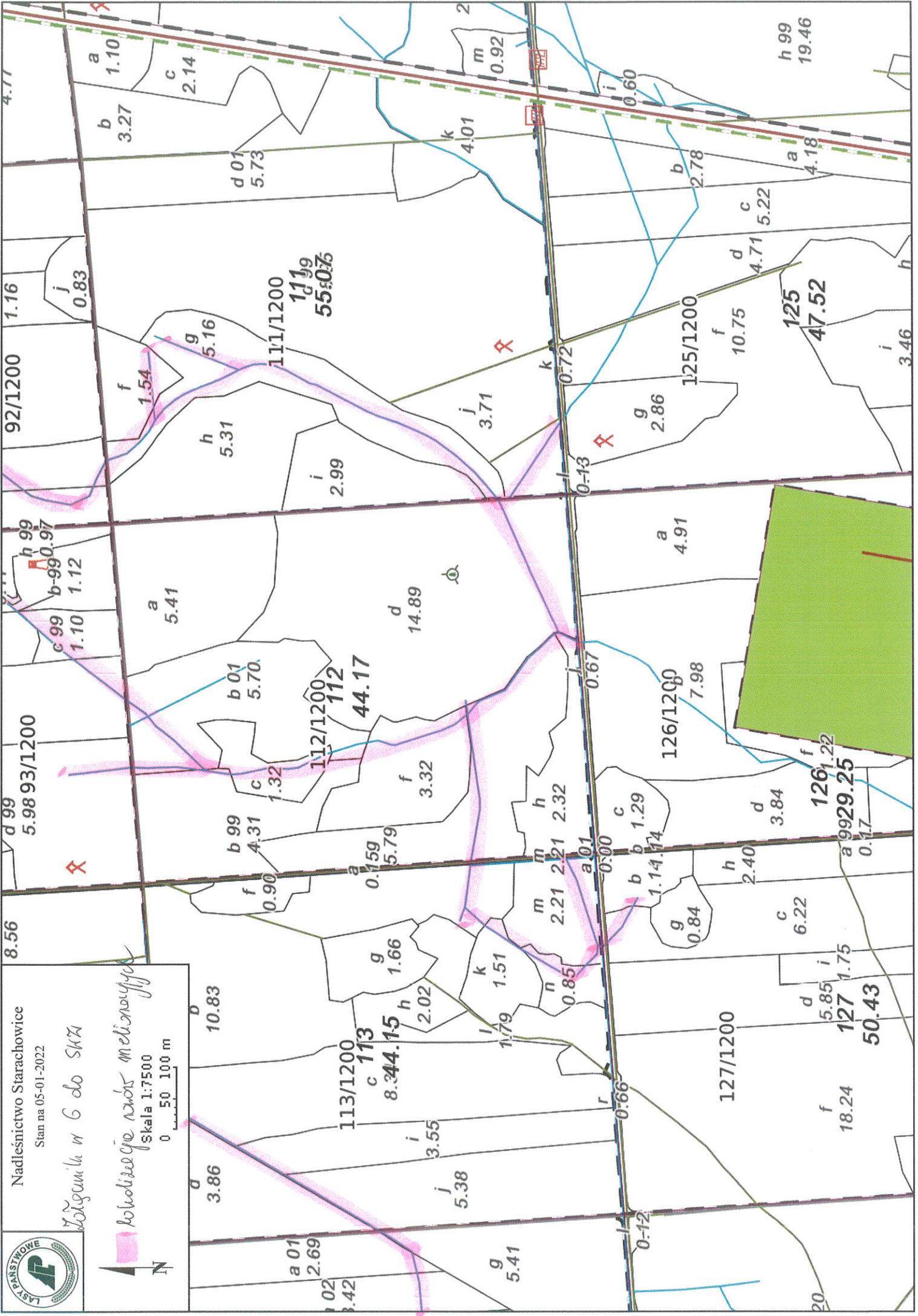


Nadlesnictwo Starachowice
Stan na 05-01-2022

Wzrostki w 6 do SKA

kolizyjnie nowo melioracja

Skala 1:7500
0 50 100 m



Nadlesnictwo Starachowice

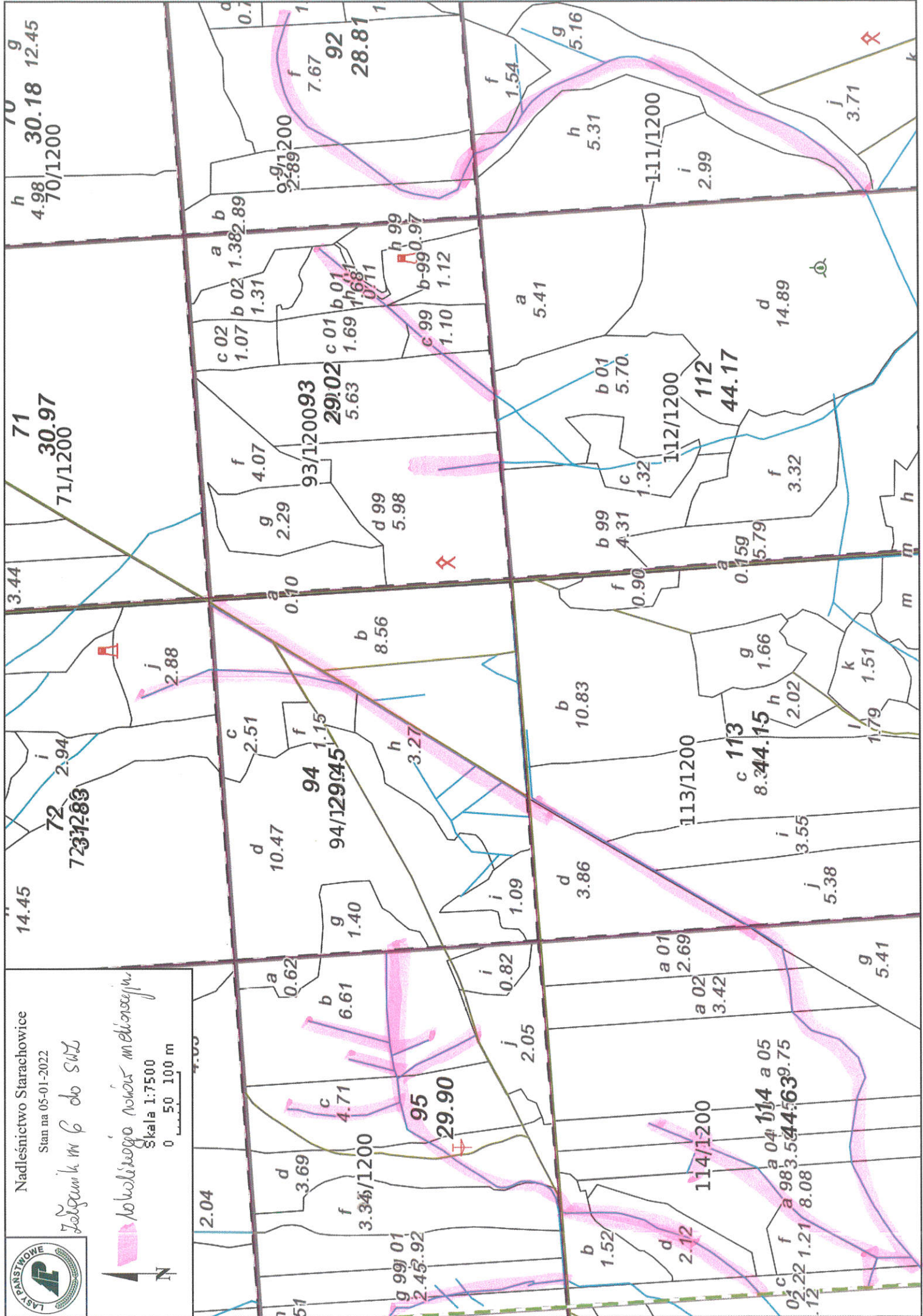
Stan na 05-01-2022

Zadanie nr 6 do SWZ

obrotowego nowotw. melioracyjm

Skala 1:7500

0 50 100 m



Nadleśnictwo Starachowice

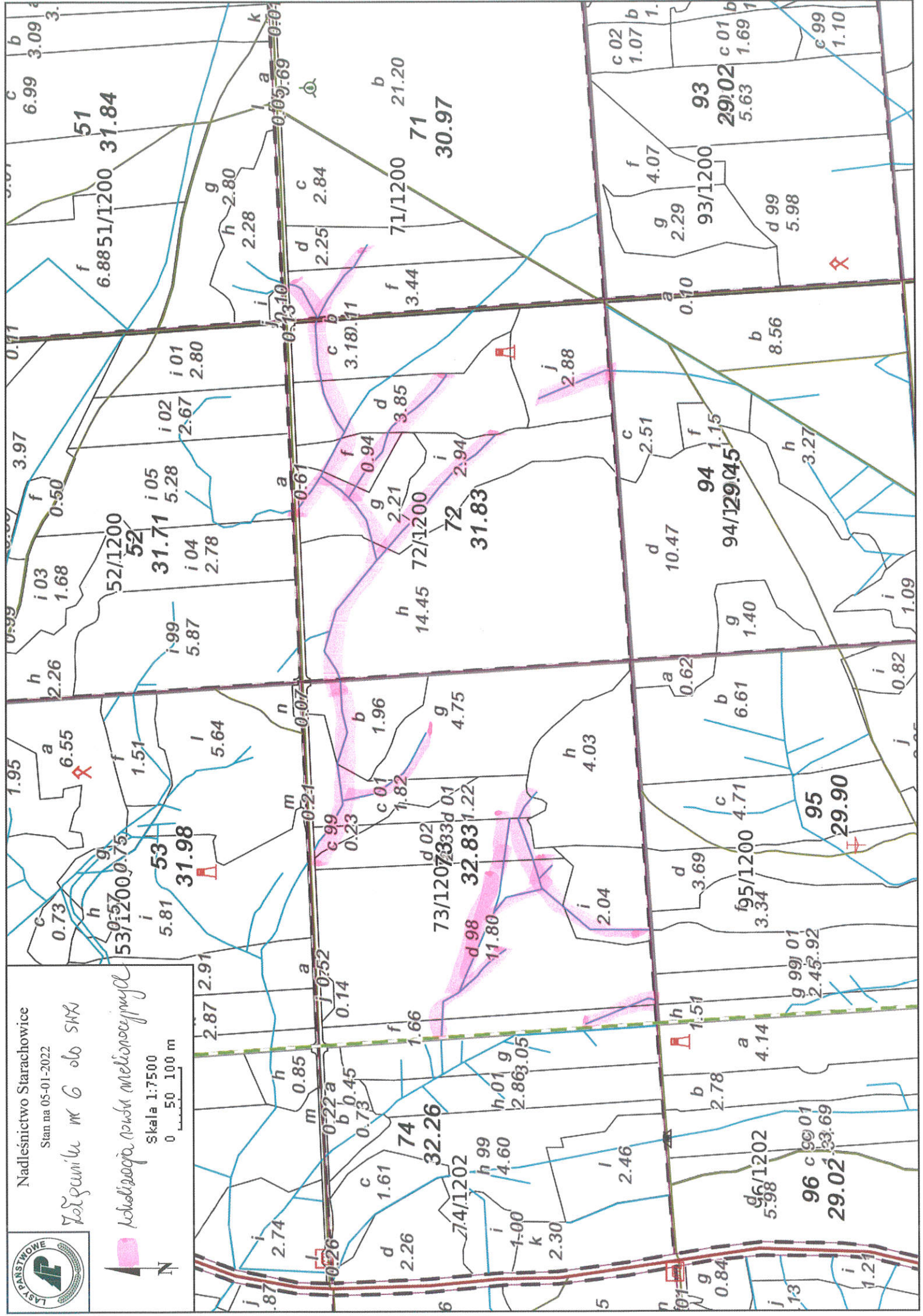
Stan na 05-01-2022

Wolgarzynie MK 6 obs. SWK

Podział pól rolnych melioracyjnych

Skala 1:7500

0 50 100 m



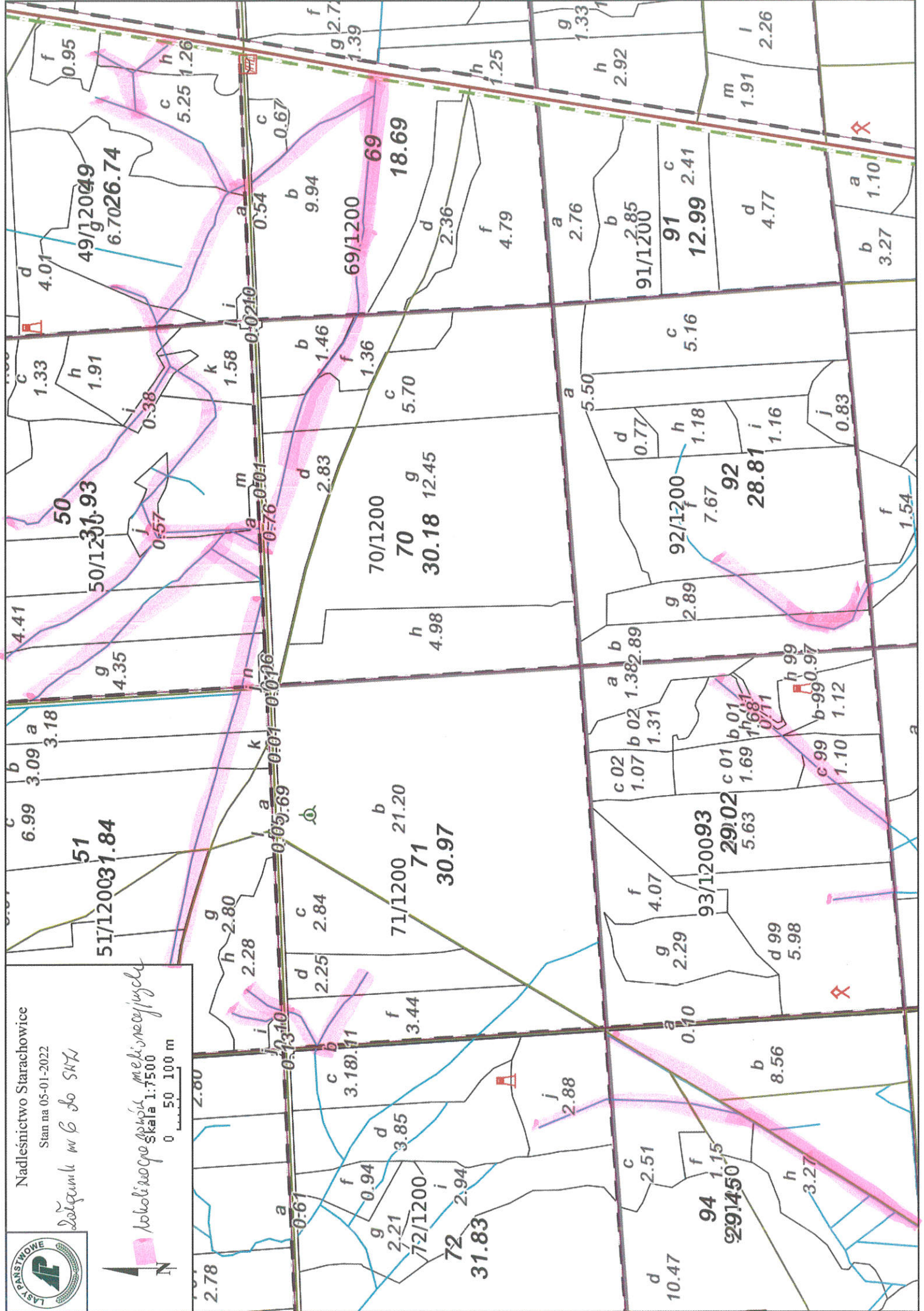
Nadlesnictwo Starachowice

Stan na 05-01-2022

Dziękuję w b. do SKW

Wieloletni zapis mek. inżynierski
skala 1:7500

0 50 100 m



Nadleśnictwo Starachowice

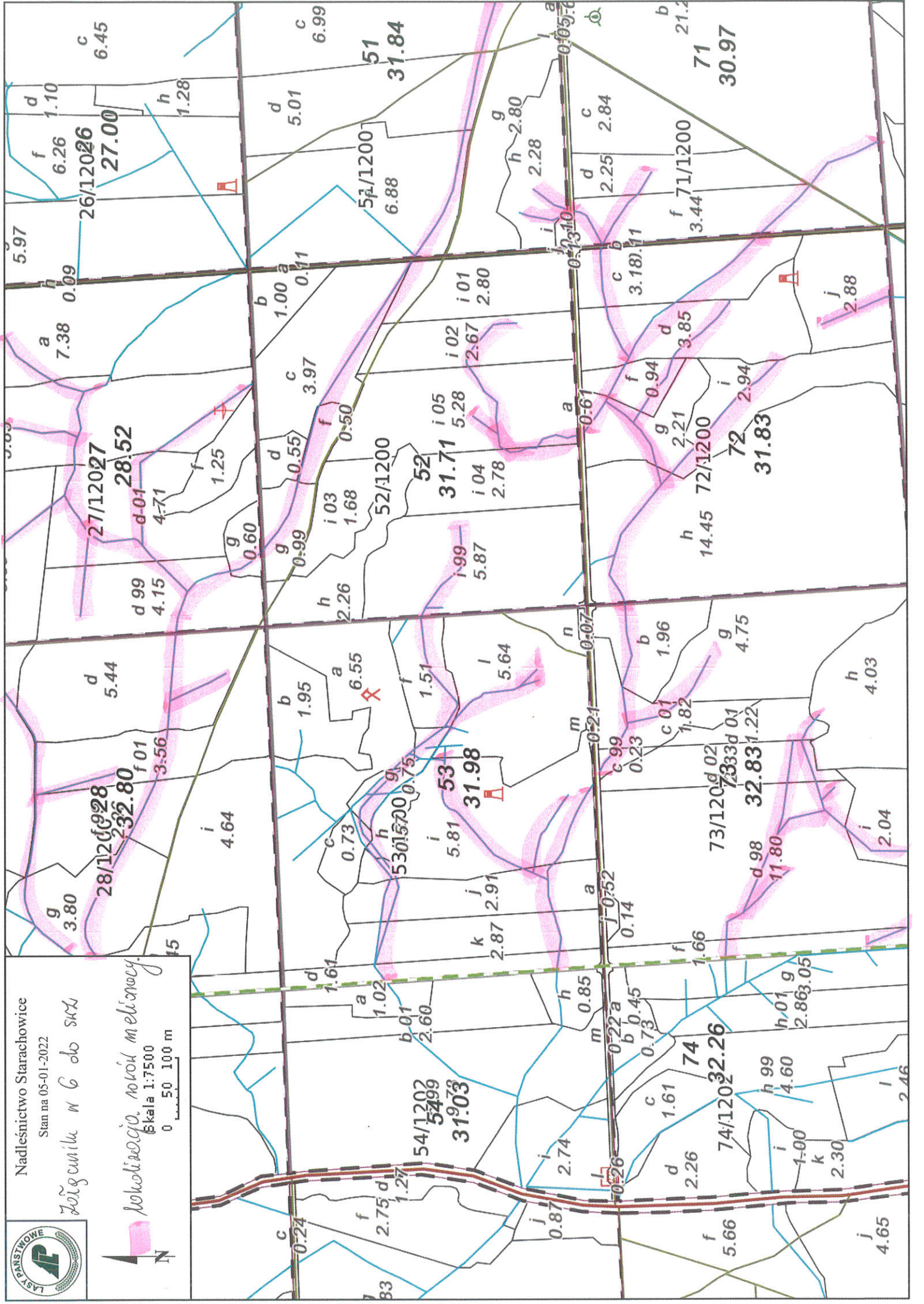
Stan na 05-01-2022

Żołędzina w G do szkl

Wolodźnica, nowa melinowa

Skala 1:7500

0 50 100 m

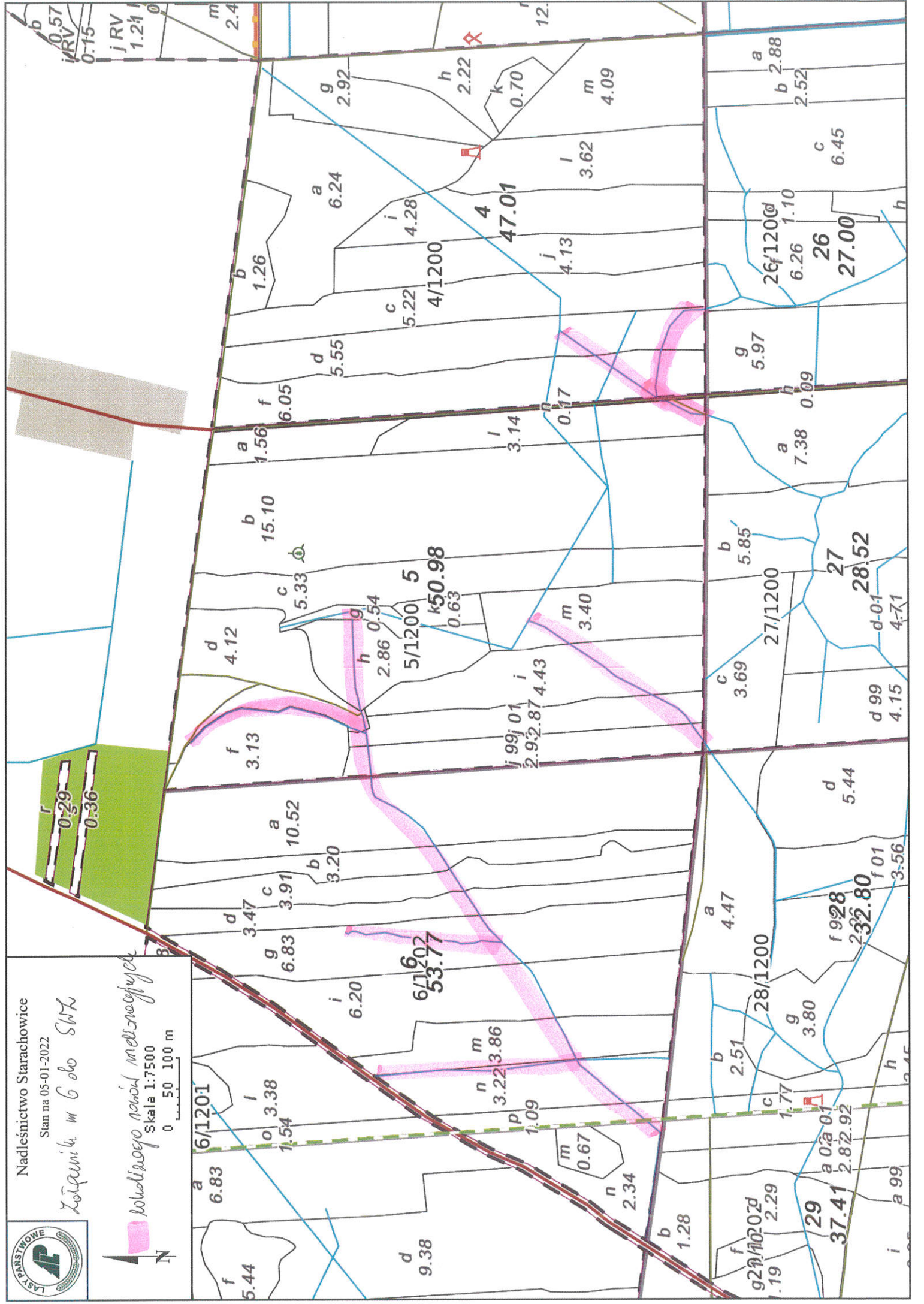


Nadleśnictwo Starachowice
Stan na 05-01-2022

Zołęzanki m G do SWZ

Wieloletniego rowu melioracyjnego

Skala 1:7500
0 50 100 m





Nadleśnictwo Starachowice

Stan na 05-01-2022

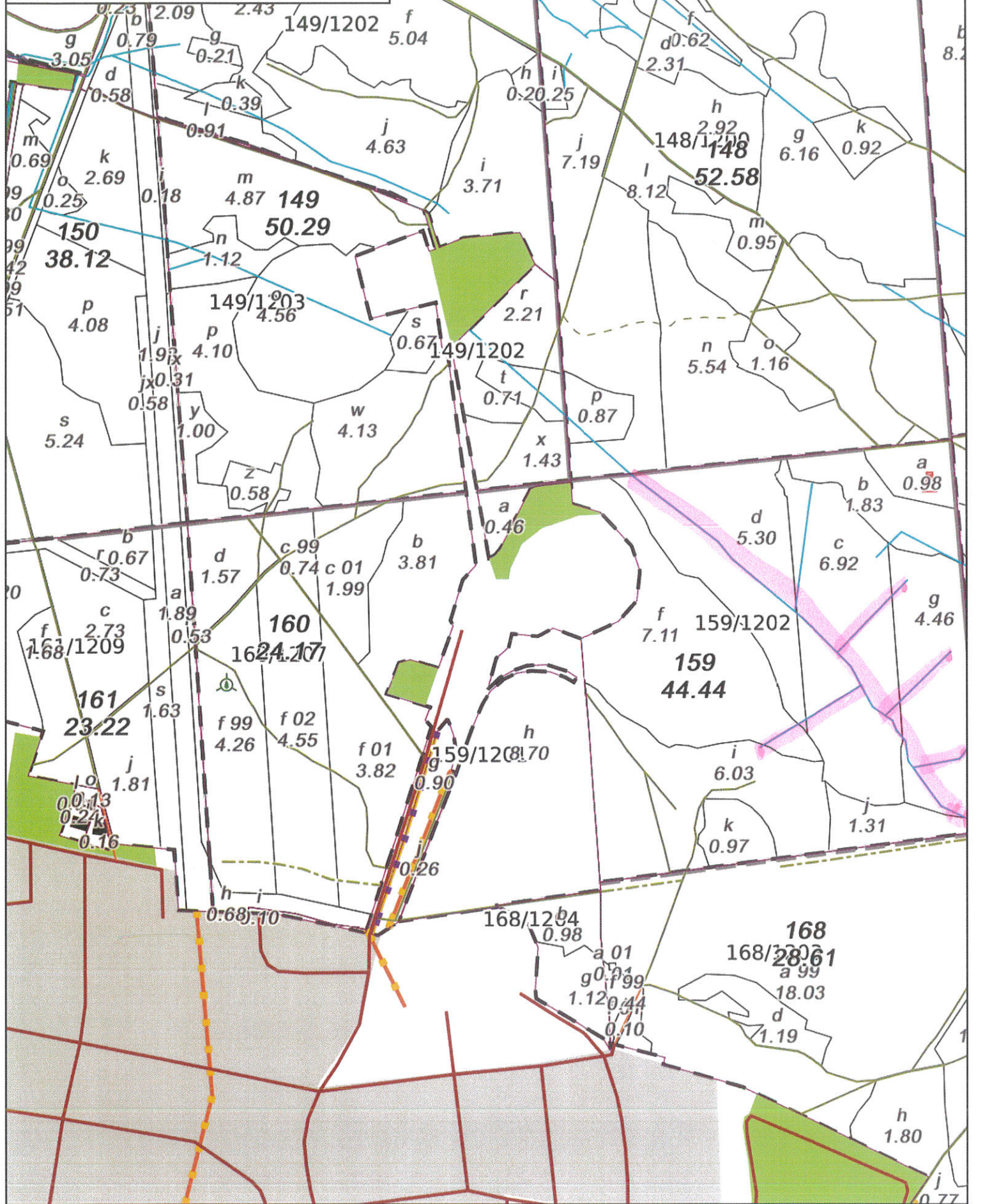
Koligantki m b do SWK



kolonizacja rowów melioracyjnych.

Skala 1:7500

0 50 100 m



Nadlesnictwo Starachowice

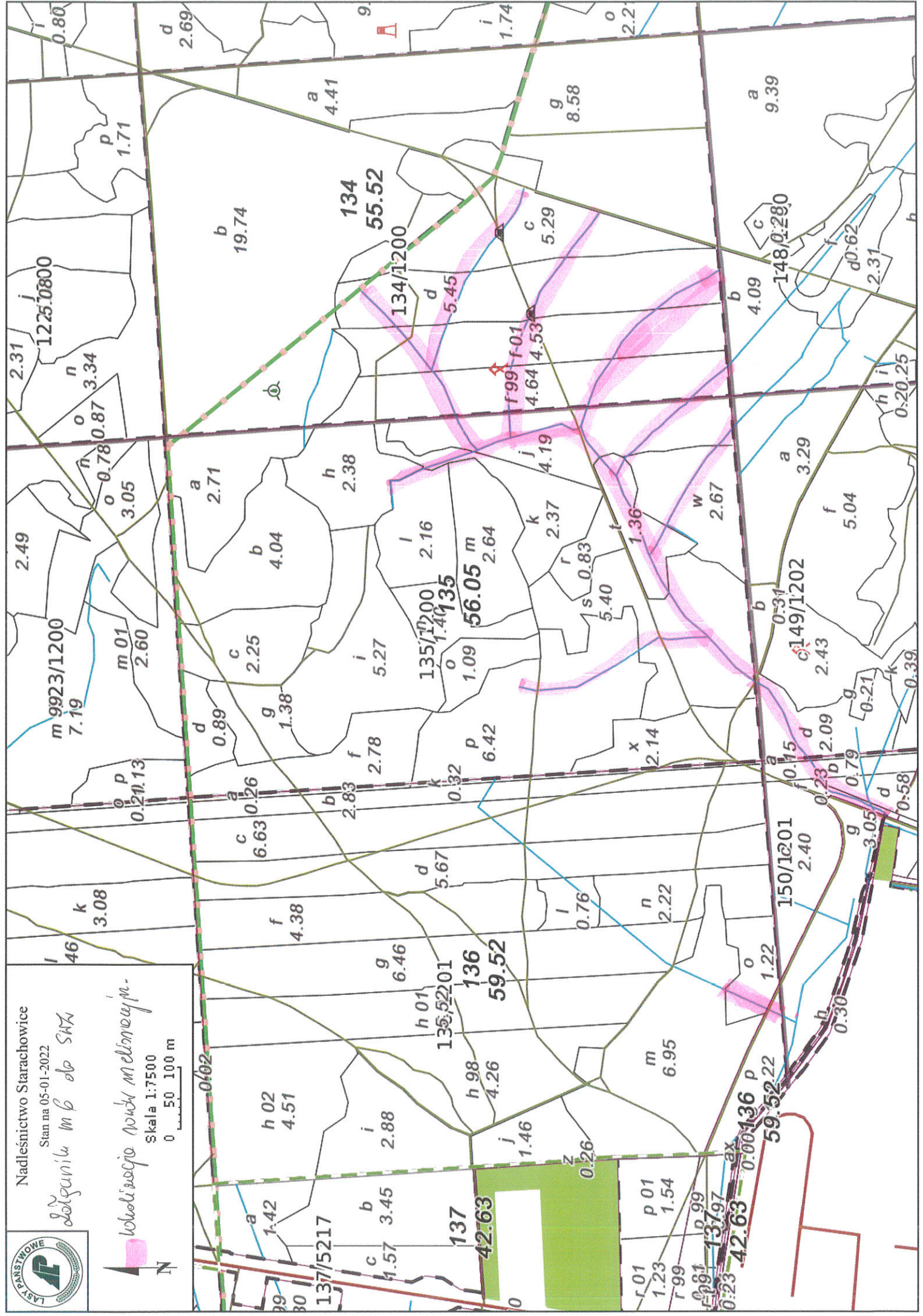
Stan na 05-01-2022

Dotyczy: mb do SAZ

Wolność rodu melonowego

Skala 1:7500

0 50 100 m





Nadleśnictwo Starachowice

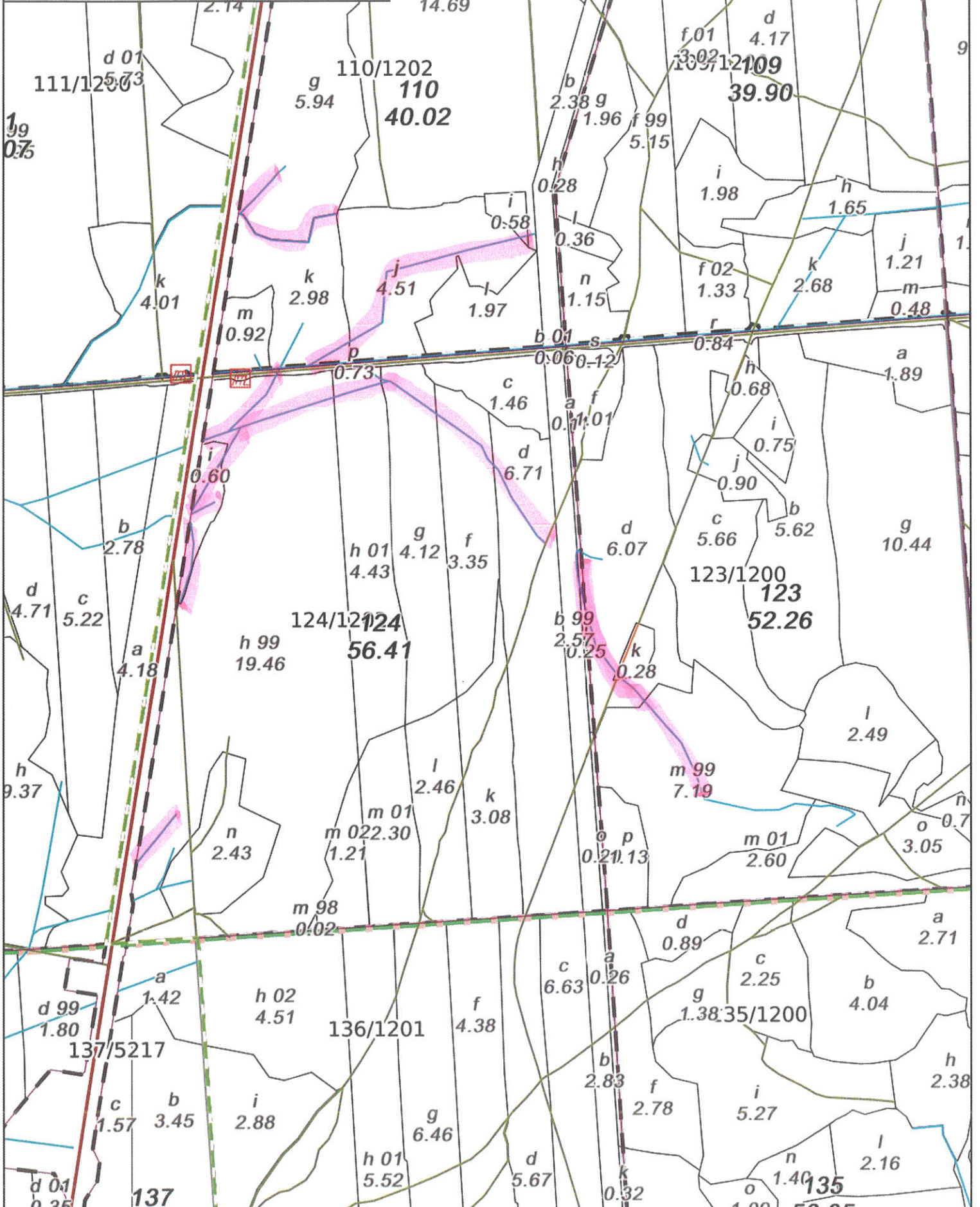
Stan na 05-01-2022

Wycieczki m 6 do SWK

Wskazanie rowu melioracyjnego



Skala 1:7500
0 50 100 m



Nadlesnictwo Starachowice

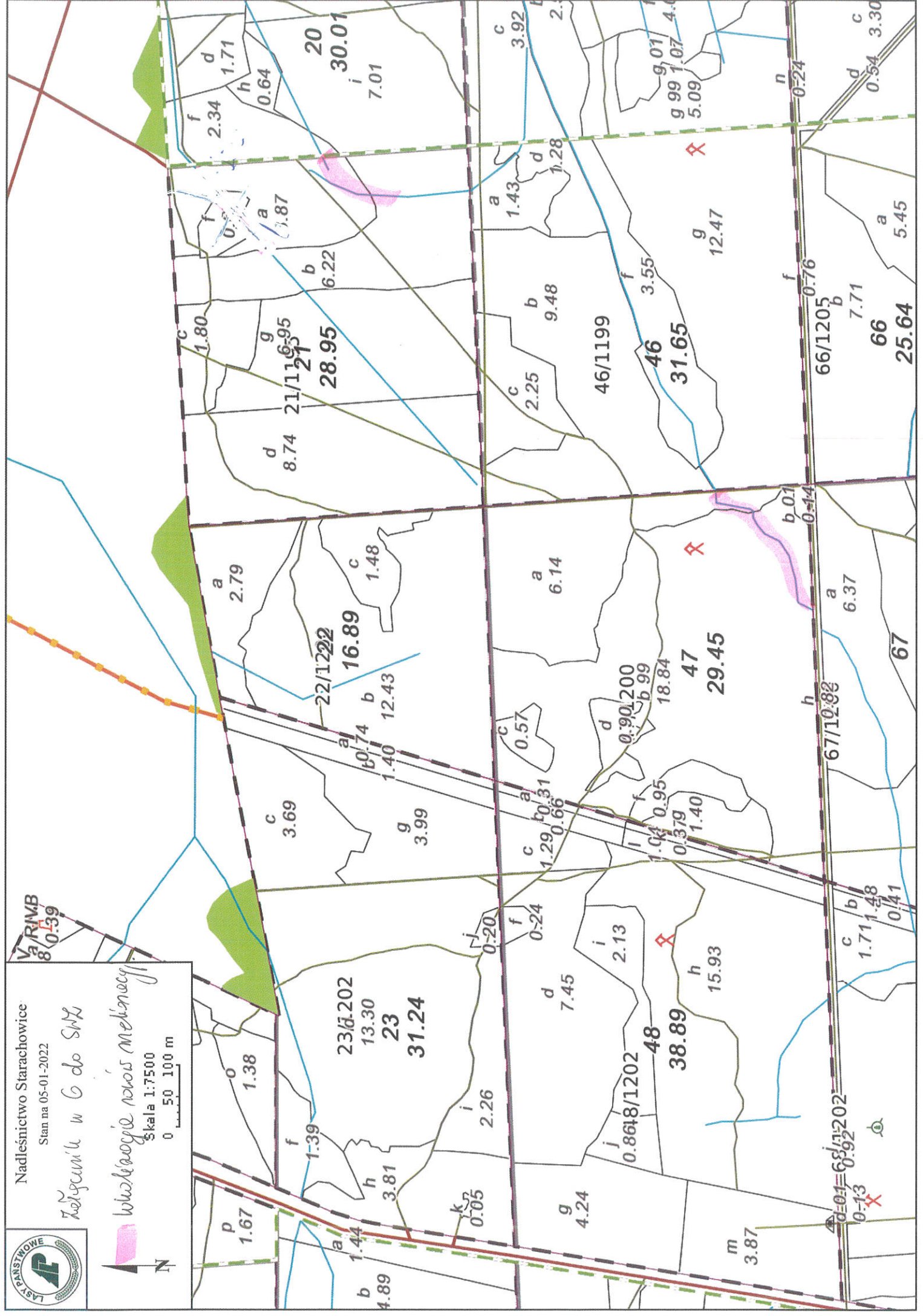
Stan na 05-01-2022

Wielkość nowos梅林owy

Skala 1:7500

0 50 100 m

Va RMB
8 0.39





Nadlesnictwo Starachowice
Stan na 05-01-2022

Ważność m. b. do SWZ

Ważność nowo melioracyjnej

Skala 1:7500





Nadleśnictwo Starachowice
Stan na 05-01-2022
Kod geonimik m 6 do SIAZ



Skala 1:7500
0 50 100 m

Wolność nowa melioracyjna

