

Nazwa i adres jednostki projektowej

ALTER BUILD
MICHAŁ PIECZYWEK

NIP 9840179187
10-687 Bartąg
Ul. Tęczowy las 1/129
Tel. +48 510 032 554

e-mail: abmp@gmail.com



ALTER
BUILD

Data:

2023-12-15

21420.2023

Wpłynęło

Punkt Obsługi Klienta
Starostwo Powiatowe w Iławie
ul. Andersa 2a; 14-200 Iława

Nazwa elementu projektu budowlanego

PROJEKT STAŁEJ ORGANIZACJI RUCHU

Nazwa zamierzenia budowlanego:

**Rozbiórka istniejącego i budowa nowego obiektu
w ciągu drogi powiatowej nr 1194N w msc. Rąbity**

Adres i kategoria obiektu budowlanego:

Msc. Rąbity, Gmina Zalewo
Obiekt budowlany – kategoria XXVIII


Identyfikatory działek inwestycyjnych:

280707_5.0004.322

Nazwa i adres Inwestora

Powiat Iławski – Powiatowy Zarząd Dróg w
Iławie
ul. Kościuszki 33A, 14-200 Iława

ZESPÓŁ AUTORSKI

Stanowisko:	Imię i nazwisko:	Podpis:
Jednostka projektowa	ALTER BUILD Michał Pieczywek	
Sporządził:	Robert Juńczyk	
Data opracowania:	Listopad 2023 r.	

SPIS TREŚCI

stałej organizacji ruchu

Strona tytułowa

Opinie i uzgodnienia

Opis techniczny

Rysunki

STAROSTWO POWIATOWE
W IŁAWIE
14-200 Iława, ul. Gen. Wł. Andersa 2a
WYDZIAŁ KOMUNIKACJI
tel. 89 6490700; fax 89 6496600

K.7120.114.2023

Iława, 27.12.2023r.

ALTER BUILD
Michał Pieczywek
Ul. Tęczowy Las 1/129
10- 687 Bartąg

Działając na podstawie przepisu art. 10 ust. 5 ustawy z dnia 20 czerwca 1997r. Prawo o ruchu drogowym (tekst jedn. Dz. U. z 2023 r., poz. 1047, ze zm.) i § 6 ust. 1 rozporządzenia Ministra Infrastruktury z dnia 23 września 2003 r. w sprawie szczegółowych warunków zarządzania ruchem na drogach oraz wykonywaniem nadzoru nad tym zarządzaniem (t.j. Dz. U. z 2017r., poz.784) – po rozpatrzeniu:

Projektu zmiany stałej organizacji ruchu w ciągu drogi powiatowej nr 1194N w m. Rąbity dla zadania: „ Rozbiórka istniejącego i budowa nowego obiektu w ciągu drogi powiatowej nr 1194N w m. Rąbity” .

Przedstawionego do zatwierdzenia w Starostwie Powiatowym w Iławie w dniu 15.12.2023r.

Zatwierdzam w całości przedmiotowy projekt zmiany stałej organizacji ruchu w ciągu drogi powiatowej nr 1194N w m. Rąbity dla zadania: „ Rozbiórka istniejącego i budowa nowego obiektu w ciągu drogi powiatowej nr 1194N w m. Rąbity”.

następującymi uwagami:

1. Przedstawiona w projekcie organizacja ruchu ma charakter stały.

Zatwierdzoną organizację ruchu wprowadzić do 31 grudnia 2026r.

2. Zastosować oznakowanie zgodnie z:
 - Rozporządzeniem Ministrów Infrastruktury oraz Spraw Wewnętrznych i Administracji z dnia 31 lipca 2002r. w sprawie znaków i sygnałów drogowych (t.j. Dz. U. z 2019r., poz.2310, ze zm.),
 - Rozporządzeniem Ministra Infrastruktury z dnia 3 lipca 2003r. w sprawie szczegółowych warunków technicznych dla znaków i sygnałów drogowych oraz urządzeń bezpieczeństwa ruchu drogowego i warunków ich umieszczenia na drogach wraz załącznikami nr 1- 4 (t.j. Dz. U. z 2019r., poz. 2311, ze zm.),
 - Rozporządzeniem Ministra Infrastruktury z dnia 23 września 2003r. w sprawie szczegółowych warunków zarządzania ruchem na drogach oraz wykonywania nadzoru nad tym zarządzaniem (t. j. Dz. U. z 2017r., poz. 784).
3. Oznakowanie należy wykonać zgodnie z zatwierdzonym projektem.
4. **Zgodnie z § 12 ust.1 rozporządzenia Ministra Infrastruktury z dnia 23 września 2003r. w sprawie szczegółowych warunków zarządzania ruchem na drogach oraz wykonywania nadzoru nad tym zarządzaniem jednostka wprowadzająca organizację ruchu zobowiązana jest powiadomić o wprowadzeniu zatwierdzonej organizacji ruchu organ zarządzający ruchem na drogach powiatowych i gminnych (Starostę Powiatu Iławskiego), Powiatowy Zarząd Dróg w Iławie oraz Komendanta Powiatowego Policji w Iławie co najmniej 7 dni przed jej wprowadzeniem.**

5. **Jeżeli w terminie do 31 grudnia 2026r. brak będzie powiadomienia**, o którym mowa w § 12 ust. 1 w/w rozporządzeniu, organ zarządzający ruchem poinformuje o utracie ważności przedmiotowej organizacji ruchu.

Załączniki;

1. Projekt organizacji ruchu

WICESTAROSTA

Polanski
.....
Marek Polanski

(podpis)

Otrzymują:

1. Adresat
2. A/A

Do wiadomości:

1. Komenda Powiatowa Policji w Iławie
Wydział Ruchu Drogowego
ul. Wiejska 4, 14-200 Iława
2. PZD w Iławie
Ul. T. Kościuszki 33A
14-200 Iława

Alter Build
Michał Pieczywek
ul. Tęczowy Las 1/129
10-687 Bartąg

Na podstawie § 7 ust. 2 pkt 4 rozporządzenia Ministra Infrastruktury z dnia 23 września 2003 r. w sprawie szczegółowych warunków zarządzania ruchem na drogach oraz wykonywania nadzoru nad tym zarządzaniem (Dz. U. z 2017 r., poz. 784),

po rozpatrzeniu wniosku z dnia 04.12.2023 r. w sprawie zaopiniowania projektu zmiany stałej organizacji ruchu w pasie drogi powiatowej Nr 1194N w m. Rąbity dla zadania:

„Rozbiórka istniejącego i budowa nowego obiektu w ciągu drogi powiatowej nr 1194N w m. Rąbity ”

opiniuje z uwagami :

1. Autor projektu organizacji ruchu obejmującego przedmiotowe oznakowanie pionowe odpowiada za poprawność projektu i zobowiązany jest do współpracy z inwestorem i wykonawcą robót w trakcie realizacji zadania.
2. Oznakowanie winno być zgodne z rozporządzeniem Ministra Infrastruktury z dnia 3 lipca 2003 r. w sprawie szczegółowych warunków technicznych dla znaków i sygnałów drogowych oraz urządzeń bezpieczeństwa ruchu drogowego i warunków ich umieszczania na drogach (Dz. U. z 2003 r. , Nr 220, poz. 2181 ze zm.).
3. Nowo projektowane oznakowanie Inwestor /Wykonawca zadania wykona na własny koszt.
4. O dokładnym terminie wprowadzenia stałej organizacji ruchu Wykonawca robót /Inwestor powiadomi Powiatowy Zarząd Dróg w Iławie co najmniej na 7 dni przed jej wprowadzeniem.
5. Odbioru przedmiotowego oznakowania należy dokonać z przedstawicielem PZD w Iławie.

Załącznik;

1. Projekt stałej organizacji ruchu.

Otrzymują:

1. Adresat
2. Aa.

D Y R E K T O R
Powiatowego Zarządu Dróg w Iławie

mgr inż. Radosław Augustyniak

Sporządziła:

Edyta Filaber, tel. 89/644 80 64,
email: edyta.filaber@pzd.ilawa.pl

Zgodnie z art. 13 ust. 1 i ust. 2 Rozporządzenia Parlamentu Europejskiego i Rady (UE) 2016/679 z dnia 27 kwietnia 2016r w sprawie ochrony osób fizycznych w związku z przetwarzaniem danych osobowych i w sprawie swobodnego przepływu takich danych oraz uchylenia dyrektywy 95/46/WE (ogólne rozporządzenie o ochronie danych) ogólnego rozporządzenia o ochronie danych z dnia 27 kwietnia 2016r, informujemy, że:

1. Administratorem Państwa danych jest Powiatowy Zarząd Dróg, ul. Kościuszki 33a, 14-200 Iława, reprezentowany przez Dyrektora – Radosława Augustyniaka.
2. Administrator wyznaczył Inspektora Ochrony Danych Osobowych –Emilię Malgaską e-mail: iodo@pzd.ilawa.pl, nr tel. +48 692 434 620
3. Państwa dane osobowe przetwarzane będą dla potrzeb niezbędnych do załatwienia przedmiotowej sprawy.
4. Podstawą do przetwarzania Pani /Pana danych osobowych jest: *ustawa* o drogach publicznych.
5. Odbiorcami Państwa danych osobowych są: osoby upoważnione przez Administratora do przetwarzania danych osobowych w ramach wykonywania swoich obowiązków służbowych oraz inne podmioty upoważnione do żądania informacji na podstawie przepisów prawa.
6. Państwa dane osobowe będą przechowywane przez okres trwania stosunku prawnego pomiędzy Państwem a Administratorem, przez okres 5 lat lub więcej.
7. Państwa dane osobowe nie będą przekazywane do państwa trzeciego świata ani organizacji międzynarodowej.
8. Posiadają Państwo prawo dostępu, sprostowania, usunięcia, ograniczenia przetwarzania lub przenoszenia danych jak również mają Państwo prawo do wniesienia skargi do organu nadzorującego Prezesa Urzędu Ochrony Danych Osobowych.
9. Podanie danych osobowych jest dobrowolne, jednakże odmowa podania danych może skutkować odmową rozpatrzenia pisma.
10. Administrator danych nie automatyzuje i nie profiluje danych osobowych.
11. Administrator dołoży wszelkich starań, aby zapewnić wszelkie środki fizycznej, technicznej i organizacyjnej ochrony danych osobowych przed ich przypadkowym czy umyślnym zniszczeniem, przypadkową utratą, zmianą, nieuprawnionym ujawnieniem, wykorzystaniem.



ALTER – BUILD Michał Pieczywek
ul. Tęczowy Las 1/129, 10-689 Bartąg
email: abmp@gmail.com.pl, tel. +48 510 032 554
REGON 384732895, NIP 9840179187

KARTA UZGODNIENÍ

**Rozbiórka istniejącego i budowa nowego obiektu
w ciągu drogi powiatowej nr 1194N w msc. Rąbity.**

Uzgodnione bez uwag

NACZELNIK
Wydziału Ruchu Drogowego
KPP w Ilawie

12 GRU. 2023

podinsp. Arkadiusz Majewski



Opis techniczny stałej organizacji ruchu

1. Cel wprowadzenia zmian w organizacji ruchu

Celem wprowadzenia zmian w organizacji ruchu jest wykonanie stałej organizacji ruchu po wykonaniu rozbiórki istniejącego i budowie nowego obiektu w ciągu drogi powiatowej nr 1208N w msc. Zazdrość.

Zakres opracowania obejmuje oznakowanie pionowe oraz poziome na odcinku rozbudowy drogi powiatowej nr 1208N.

Inwestorem robót drogowych i Zarządcą drogi jest Powiatowy Zarząd Dróg w Iławie, ul. T. Kościuszki 33A, 14-200 Iława.

2. Podstawa opracowania

Podstawę opracowania stanowi umowa nr 10/U/2023 z dnia 21 marca 2023r. zawarta pomiędzy Powiatem Iławskim – Powiatowym Zarządem Dróg w Iławie, a Michałem Pieczywek prowadzącym działalność gospodarczą pod nazwą Alter-Build Michał Pieczywek z siedzibą w Bartągu na opracowanie dokumentacji projektowej pt.: „Rozbiórka istniejącego i budowa nowego obiektu w ciągu drogi powiatowej nr 1194N w msc. Rąbity.”

oraz podstawy prawne:

- Rozporządzenie Ministrów Infrastruktury oraz Spraw Wewnętrznych i Administracji z dnia 31 lipca 2002 roku w sprawie znaków i sygnałów drogowych (Dz. U. 2019 roku, poz. 2310 z późniejszymi zmianami)
- Rozporządzenie Ministra Infrastruktury z 3 lipca 2003 roku – w sprawie szczegółowych warunków technicznych dla znaków i sygnałów drogowych oraz urządzeń bezpieczeństwa ruchu drogowego i warunków ich umieszczania na drogach wraz z załącznikami nr 1-4 (Dz. U. z 2019 poz. 2311 z późniejszymi zmianami)
- Rozporządzenie Ministra Infrastruktury z 23 września 2003 r w sprawie szczegółowych warunków zarządzania ruchem na drogach oraz wykonywania nadzoru nad tym zarządzaniem (Dz. U. z 2017r poz. 784)

3. Lokalizacja zadania i stan istniejący

Inwestycja jest zlokalizowana na terenie gminy Zalewo na działkach nr 322 w obrębie Dobrzyki. Roboty budowlane polegają na rozbiórce istniejącego przepustu kamiennego i wykonaniu w tym samym miejscu nowego przepustu stalowego, o przekroju kołowo-łukowym z wykorzystaniem konstrukcji podatnych z blach falistych. Projekt zakłada również remont dojazdów do obiektu, które stanowi droga powiatowa klasy Z. Zakres remontu drogi wraz nawierzchnią na obiekcie wynosi 36,37 mb.

Istniejący przepust znajduje się w ciągu drogi powiatowej nr 1194N w km 2+568. Istniejące dojazdy do mostu stanowi droga powiatowa 1194N klasy Z (zbiorcza) odcinek Zalewo – Miłomłyn.

Planowana inwestycja przebiega w całości przez tereny niezabudowane w msc. Rąbity. Teren w otoczeniu przepustu i drogi to użytki rolne.

Ruch jest średni na poziomie kategorii Kr 1-2. Pojazdy poruszające się po drodze o nawierzchni bitumicznej to samochody osobowe, dostawcze oraz ciężarowe i maszyny rolnicze. Na odcinku drogi występuje komunikacja autobusowa, w obrębie remontu dojazdów występują przystanki autobusowe. Ruch pieszy jest znikomy ze względu na bardzo małą zabudowę i odbywa się poboczem drogi, brak jest wyodrębnionych chodników.



4. Uzasadnienie wprowadzonych zmian

Głównym celem przedsięwzięcia jest wykonanie przebudowy przepustu i drogi (dojazdów do obiektu), w tym: wykonanie nowego przepustu, nawierzchni jezdni, poboczy, wykonanie odwodnienia korpusu jezdni oraz wykonanie zmian w oznakowaniu pionowym.

Przebudowa drogi wpłynie na poprawę bezpieczeństwa jej użytkowników oraz komfort przejazdu. Zmniejszeniu ulegną emisja spalin, zapylenie oraz natężenie hałasu.

5. Termin wprowadzenia

Wprowadzenie zmiany w organizacji ruchu przewiduje się w terminie: do 31.12.2026r.

6. Charakterystyka drogi i ruchu na drodze, parametry geometrii drogi

- pas drogowy zagospodarowany, w granicach pasa znajduje się droga powiatowa o nawierzchni asfaltowej, proj. szerokość 5,50 m jednojezdniowa, dwukierunkowa
- brak chodników
- brak oświetlenia istniejącego drogi
- małe natężenie ruchu (samochody osobowe i dostawcze, ciężarowe, rolnicze, komunikacja autobusowa)
- teren niezabudowany w obrębie przebudowy drogi

7. Opis przyjętych rozwiązań projektowych

7.1. Wykaz istniejącego oznakowania pionowego

- istniejące znaki pionowe na odcinku projektowanego układu drogowego:

- istniejące znaki i słupki do demontażu

A – 12c - 1 szt

A – 12b - 1 szt

B – 31 - 1 szt

B – 5 (15t) - 2 szt

B – 33 (30) - 2 szt

B – 33 (60) - 2 szt

B – 42 - 1 szt

D – 5 - 1 szt

U – 9a - 2 szt

U – 9b - 2 szt

T – 3 - 2 szt (nie dotyczy pojazdów posiadających zezwolenia zarządcy drogi)

T – 3 - 2 szt (nie dotyczy maszyn rolniczych, pojazdów służb komunalnych i dojazdu do posesji)

7.2. Wykaz istniejącego oznakowania poziomego

- istniejące znaki poziome: brak
- istniejące urządzenia bezpieczeństwa ruchu do demontażu:
- balustrady mostowe stalowe do usunięcia

7.3. Wykaz projektowanego oznakowania pionowego:

Znaki pionowe



- brak projektowanych znaków pionowych wg załączonych rysunków (ark. 1-2)
- likwidacja znaków, wg załączonych rysunków (ark. 1-2)
 - A – 12c - 1 szt
 - A – 12b - 1 szt
 - B – 31 - 1 szt
 - B – 5 (15t) - 2 szt
 - B – 33 (30) - 2 szt
 - B – 33 (60) - 2 szt
 - B – 42 - 1 szt
 - D – 5 - 1 szt
 - U – 9a - 2 szt
 - U – 9b - 2 szt
 - T – 3 - 2 szt (nie dotyczy pojazdów posiadających zezwolenia zarządcy drogi)
 - T – 3 - 2 szt (nie dotyczy maszyn rolniczych, pojazdów służb komunalnych i dojazdu do posesji)

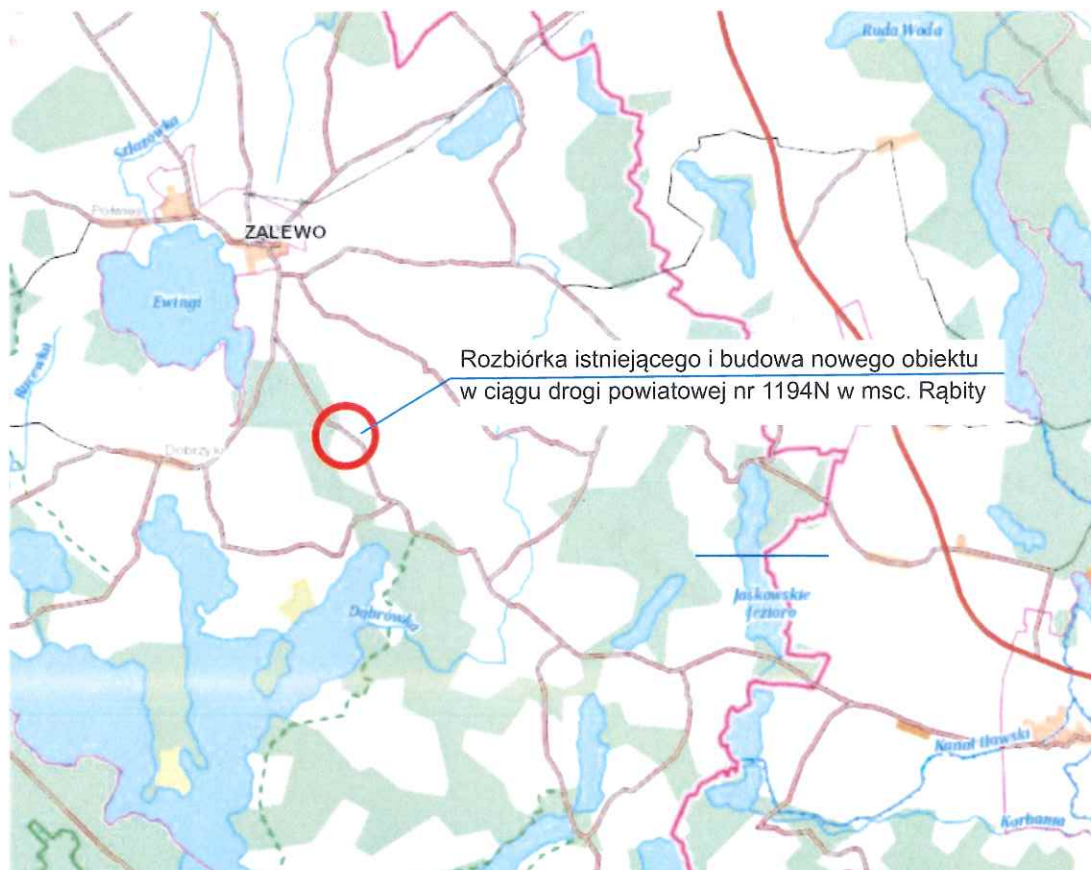
Znaki poziome

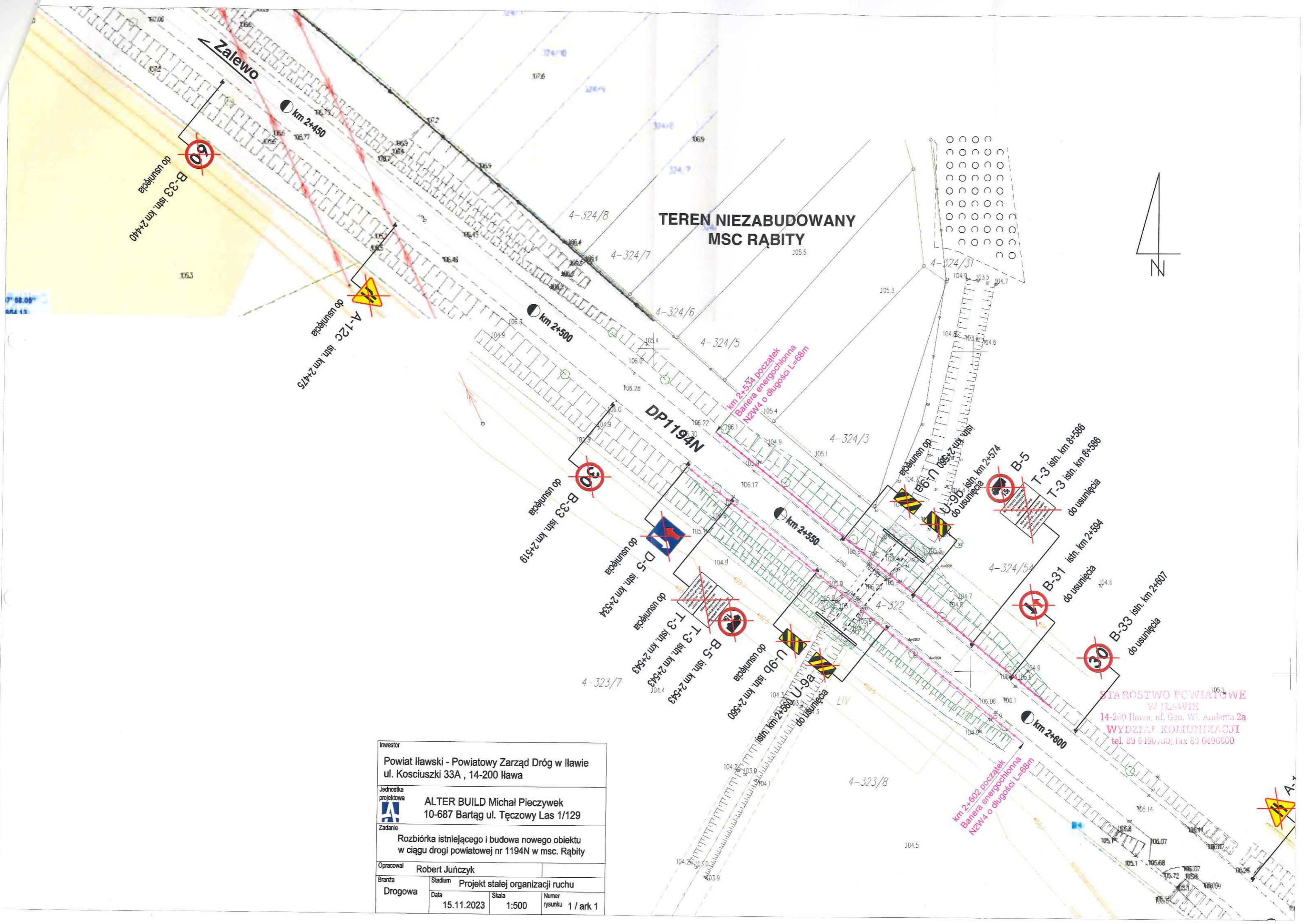
brak

Urządzenia bezpieczeństwa ruchu

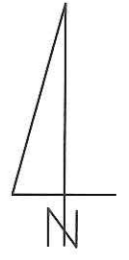
projektowane bariery drogowe N2W2a - 136 mb

8. Plan orientacyjny





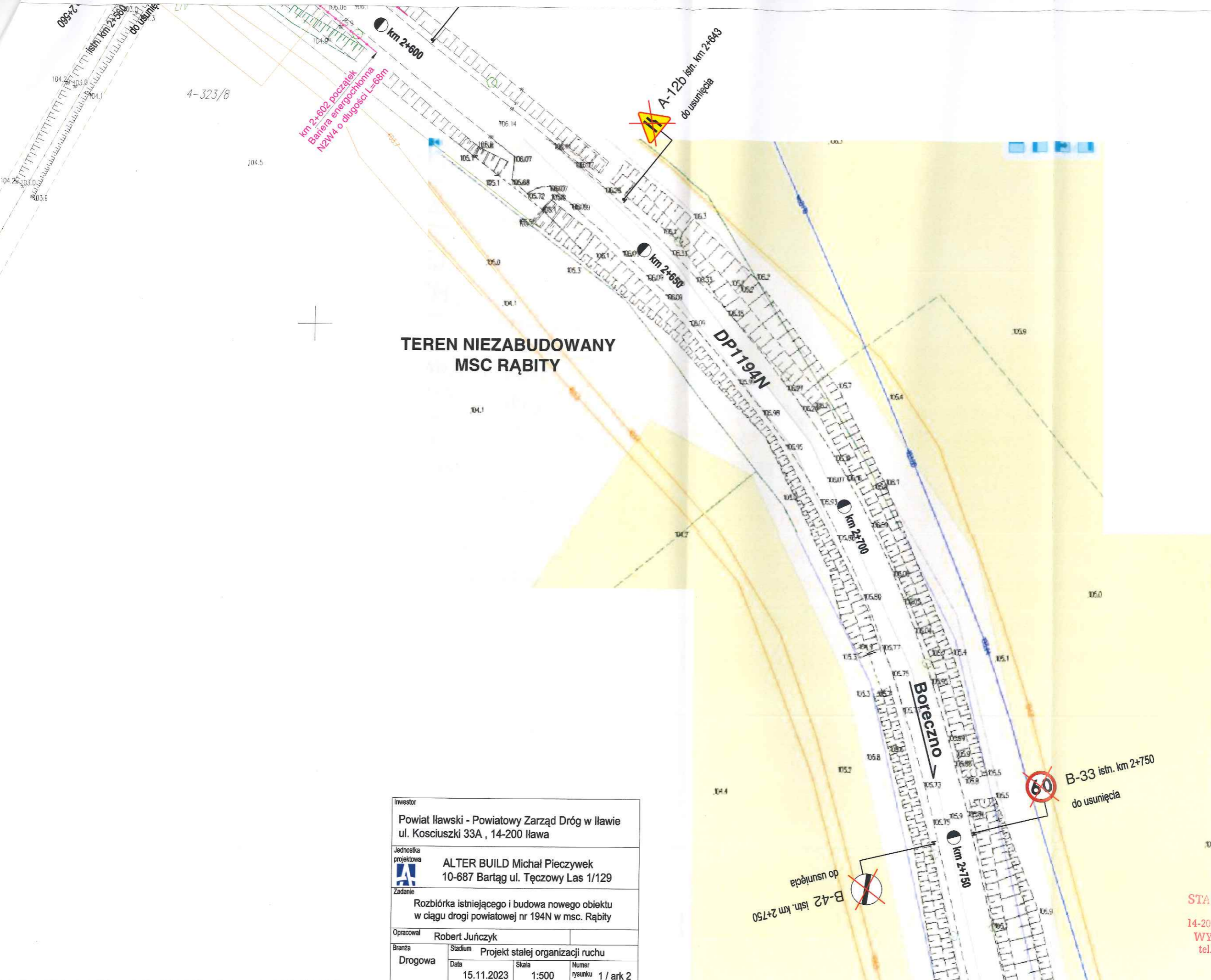
**TEREN NIEZABUDOWANY
MSC RĄBITY**



Investor			
Powiat Iławski - Powiatowy Zarząd Dróg w Iławie ul. Kosciuszki 33A , 14-200 Iława			
Jednostka projektowa			
ALTER BUILD Michał Pieczywek 10-687 Bartąg ul. Tęczowy Las 1/129			
Zadanie			
Rozbiórka istniejącego i budowa nowego obiektu w ciągu drogi powiatowej nr 1194N w msc. Rąbity			
Opracował			
Robert Juńczyk			
Branża			
Drogowa			
Stadium		Projekt stałej organizacji ruchu	
Data	Skala	Numer rysunku	
15.11.2023	1:500	1 / ark 1	

STAROSTWO POWIATOWE
W IŁAWIE
14-200 Iława, ul. Gen. Wł. Andersa 2a
WYDZIAŁ KOMUNIKACJI
tel. 89 6196700; fax 89 6496600

7° 58.08"
154 13



**TEREN NIEZABUDOWANY
MSC RĄBITY**

Inwestor			
Powiat ławski - Powiatowy Zarząd Dróg w Ławie ul. Kosciuszki 33A , 14-200 Ława			
Jednostka projektowa			
ALTER BUILD Michał Pieczywek 10-687 Bartąg ul. Tęczowy Las 1/129			
Zadanie			
Rozbiórka istniejącego i budowa nowego obiektu w ciągu drogi powiatowej nr 194N w msc. Rąbity			
Opracował			
Robert Juńczyk			
Branża		Stadium	
Drogowa		Projekt stałej organizacji ruchu	
Data	Skala	Numer rysunku	
15.11.2023	1:500	1 / ark 2	

STAROSTWO POWIATOWE
W ŁAWIE
14-200 Ława, ul. Gen. Wł. Anthona 2a
WYDZIAŁ KOMUNIKACJI
tel. 89 6430700; fax 89 643