

MAPA DO CELÓW PROJEKTOWYCH

Skala 1:500

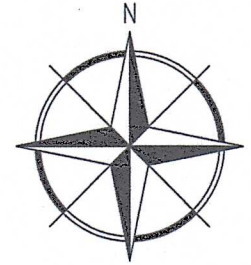
województwo kujawsko-pomorskie
powiat lipnowski
040805_2 Kikół
obręb nr 040805_2.0017 Wola

dz. nr 255/9
sekcja 6.189.29.15.2.1
PODGIK.6640.2.2207.2022
Układ współrzędnych PL-2000 strefa 6 południk 18
Poziom odniesienia PL-EVRF 2007-NH


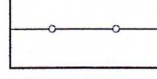



Mapa do celów projektowych
Mapa aktualna w oznaczonym zakresie na dzień 16.12.2022 r.

Nie wykonano sprawdzenia obciążeń służebnościami gruntowymi
Lipno, dnia 16.12.2022 r.
wykonawca:

NIE WYKLUCZA SIĘ W TERENIE
URZĄDZEŃ PODZEMNYCH
UŁOŻONYCH A NIE ZGŁOSZONYCH
DO INWENTARYZACJI GEODEZYJNEJ



Legenda:

-  Zakres mapy do celów projektowych;
-  Granice działki;
-  Zakres opracowania;
-  Istniejący budynek gospodarczy;
-  Projektowana wiatka;

Zgodnie z Rozporządzeniem Ministra Rozwoju
z dnia 11.09.2020r. (Dz.U.2020 poz. 1609) poświadczam,
że kopia mapy zasadniczej
do celów projektowych, na której opracowano projekt
jest zgodna z oryginałem.

mgr inż. Anna Krysztofiak

Usługi Projektowe Anna Krysztofiak ul. Okrężna 38/36, 87-800 Włocławek tel. 602250085, e-mail: drak@interia.pl		
Objekt:	Budowa wiaty o powierzchni do 35m ² w ramach zadania: "Utworzenie miejsca rekreacji w Woli"	
Adres inwestycji:	jednostka ewidencyjna: Kikół, obręb: Wola, nr obrębu: 0017, dz. nr: 255/9	
Inwestor:	Gmina Kikół pl. Kościuszki 7 87-620 Kikół	
Tytuł rys:	Projekt zagospodarowania terenu	
Projektował:	mgr inż. Anna Krysztofiak upr. w spec. kon.-bud. UA-V-7342-5/11/07Wk	
Data: 19.12.2022 r.	Skala: 1:500	Rys nr 1