

Profil numer 6

Wiertnica: RKS

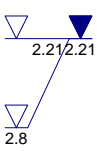


Miejscowo : Wrocław
 Gmina: Wrocław (gmina miejska)
 Powiat: Wrocław
 Województwo: dolno I skie

Objekt: Budowa hali systemowej
 Inwestor: Wrocławska Agencja Rozwoju Regionalnego
 Wiercenie: GEO2000 Sławomir Fajga
 Nadzór geologiczny: mgr Sławomir Fajga

System wiercenia: mechaniczny udarowy

Rz dna: 123.37 m n.p.m. Gł boko : 3.00 m

Skala 1 : 50 Data wiercenia: 26-07-2024

Gł boko zwierciadła wody [m p.p.ł]	Stratygrafia	Skala [m]	Profil	Przelot [m]	Opis Litologiczny	Symbol gruntu wg PN-88/B -04481	Symbol gruntu wg Eurokod 7	Wilgotno ilo waleczkowa	Stan gruntu	CaCO3	PP [kPa]	Warstwa geotechniczna			
1	2	3	4	5	6	7	8	9	10	11	12	13	14		
	CZWARTORZ D Holocen Plejstocen NEOGEN Miocen			0.80	Nasyp budowlany (kruszywo granitowe+piasek+ wir)	NB	Mg						N		
				1.00	Gleba	H	Or								
				1.00	Pospółka, szaro- ółta	Po	grSa	mw/w		szg	<1				I
				2.00	Piasek drobny, szaro-rdzawy	Pd	FSa	w/nw			<1				III
				2.50	Gлина, rdzawa przewarstwiona piaskiem gliniastym	G//Pg	saclSi//clSa	w	5/5	pl	<1	130			C
2.80	Piasek redni, ciemnoszary	Ps	MSa	nw		zg	<1				II				
				3.00											